

## **ОПИСАНИЕ МЕСТОПОЛОЖЕНИЯ ГРАНИЦ**

территориальной зоны Зона застройки индивидуальными жилыми домами (Ж-1А) Марьянского сельского поселения Красноармейского района Краснодарского края

---

(наименование объекта, местоположение границ которого описано (далее - объект))

**ОПИСАНИЕ МЕСТОПОЛОЖЕНИЯ ГРАНИЦ**  
территориальной зоны Зона застройки индивидуальными жилыми домами (Ж-1А)  
**Марьянского сельского поселения Красноармейского района Краснодарского края**  
(наименование объекта, местоположение границ которого описано)

<b>№ п/п</b>	<b>Содержание</b>	<b>Номера листов</b>
<b>1</b>	<b>2</b>	<b>3</b>
1	Сведения об объекте	3
2	Сведения о местоположении границ объекта	4
3	Сведения о местоположении измененных (уточненных) границ объекта	16
4	План границ	17

**ОПИСАНИЕ МЕСТОПОЛОЖЕНИЯ ГРАНИЦ**  
территориальной зоны Зона застройки индивидуальными жилыми домами (Ж-1А)  
**Марьянского сельского поселения Красноармейского района Краснодарского края**  
(наименование объекта, местоположение границ которого описано)

**Сведения об объекте**

<b>№ п/п</b>	<b>Характеристики объекта</b>	<b>Описание характеристик</b>
<b>1</b>	<b>2</b>	<b>3</b>
1	Местоположение объекта	Краснодарский край, Красноармейский р-н
2	Площадь объекта ± величина погрешности определения площади ( <b>P ± ΔP</b> )	309839±4871 кв.м
3	Иные характеристики объекта	—

**ОПИСАНИЕ МЕСТОПОЛОЖЕНИЯ ГРАНИЦ**  
**территориальной зоны Зона застройки индивидуальными жилыми домами (Ж-1А)**  
**Марьянского сельского поселения Красноармейского района Краснодарского края**  
(наименование объекта, местоположение границ которого описано)

**Сведения о местоположении границ объекта**

1. Система координат *МСК 23, зона 1*

2. Сведения о характерных точках границ объекта

Обозначение характерных точек границ	Координаты, м		Метод определения координат характерной точки	Средняя квадратическая погрешность положения характерной точки (M <sub>t</sub> ), м	Описание обозначения точки на местности (при наличии)
	X	Y			
1	2	3	4	5	6
1	484924.20	1351278.50	Картометрический метод	0.10	—
2	484936.70	1351430.20	Картометрический метод	0.10	—
3	484838.90	1351434.70	Картометрический метод	0.10	—
4	484830.40	1351341.10	Картометрический метод	0.10	—
5	484822.90	1351284.80	Картометрический метод	0.10	—
1	484924.20	1351278.50	Картометрический метод	0.10	—
6	485033.50	1351272.80	Картометрический метод	0.10	—
7	485045.30	1351426.70	Картометрический метод	0.10	—
8	484943.60	1351432.00	Картометрический метод	0.10	—
9	484930.00	1351279.40	Картометрический метод	0.10	—
6	485033.50	1351272.80	Картометрический метод	0.10	—
10	485379.60	1351252.10	Картометрический метод	0.10	—
11	485384.80	1351426.50	Картометрический метод	0.10	—
12	485382.20	1351426.50	Картометрический метод	0.10	—
13	485353.20	1351427.40	Картометрический метод	0.10	—
14	485353.10	1351427.40	Картометрический метод	0.10	—
15	485339.50	1351427.10	Картометрический метод	0.10	—
16	485337.80	1351423.90	Картометрический метод	0.10	—

**ОПИСАНИЕ МЕСТОПОЛОЖЕНИЯ ГРАНИЦ**  
**территориальной зоны Зона застройки индивидуальными жилыми домами (Ж-1А)**  
**Марьянского сельского поселения Красноармейского района Краснодарского края**  
(наименование объекта, местоположение границ которого описано)

**Сведения о местоположении границ объекта**

1	2	3	4	5	6
17	485336.60	1351402.60	Картометрический метод	0.10	—
18	485335.40	1351393.40	Картометрический метод	0.10	—
19	485317.80	1351396.00	Картометрический метод	0.10	—
20	485319.20	1351427.50	Картометрический метод	0.10	—
21	485305.80	1351431.70	Картометрический метод	0.10	—
22	485283.20	1351433.20	Картометрический метод	0.10	—
23	485280.20	1351333.10	Картометрический метод	0.10	—
24	485279.60	1351304.70	Картометрический метод	0.10	—
25	485302.10	1351304.00	Картометрический метод	0.10	—
26	485302.10	1351302.20	Картометрический метод	0.10	—
27	485302.00	1351300.40	Картометрический метод	0.10	—
28	485311.70	1351299.80	Картометрический метод	0.10	—
29	485311.60	1351297.00	Картометрический метод	0.10	—
30	485324.30	1351295.90	Картометрический метод	0.10	—
31	485324.00	1351283.50	Картометрический метод	0.10	—
32	485318.50	1351283.50	Картометрический метод	0.10	—
33	485316.70	1351257.50	Картометрический метод	0.10	—
10	485379.60	1351252.10	Картометрический метод	0.10	—
34	485163.30	1351265.90	Картометрический метод	0.10	—
35	485164.50	1351288.90	Картометрический метод	0.10	—
36	485138.10	1351289.70	Картометрический метод	0.10	—
37	485138.10	1351296.10	Картометрический метод	0.10	—
38	485136.40	1351296.20	Картометрический метод	0.10	—
39	485136.40	1351300.20	Картометрический метод	0.10	—

**ОПИСАНИЕ МЕСТОПОЛОЖЕНИЯ ГРАНИЦ**  
**территориальной зоны Зона застройки индивидуальными жилыми домами (Ж-1А)**  
**Марьянского сельского поселения Красноармейского района Краснодарского края**  
(наименование объекта, местоположение границ которого описано)

**Сведения о местоположении границ объекта**

1	2	3	4	5	6
40	485130.40	1351301.10	Картометрический метод	0.10	—
41	485131.20	1351327.90	Картометрический метод	0.10	—
42	485107.60	1351329.50	Картометрический метод	0.10	—
43	485101.90	1351329.90	Картометрический метод	0.10	—
44	485103.10	1351421.90	Картометрический метод	0.10	—
45	485052.70	1351426.60	Картометрический метод	0.10	—
46	485040.80	1351271.70	Картометрический метод	0.10	—
47	485099.60	1351269.70	Картометрический метод	0.10	—
34	485163.30	1351265.90	Картометрический метод	0.10	—
48	484948.70	1351572.20	Картометрический метод	0.10	—
49	484964.30	1351720.80	Картометрический метод	0.10	—
50	484864.10	1351734.30	Картометрический метод	0.10	—
51	484856.40	1351625.70	Картометрический метод	0.10	—
52	484852.40	1351580.40	Картометрический метод	0.10	—
48	484948.70	1351572.20	Картометрический метод	0.10	—
53	485060.50	1351559.40	Картометрический метод	0.10	—
54	485068.00	1351712.40	Картометрический метод	0.10	—
55	484970.10	1351720.10	Картометрический метод	0.10	—
56	484954.10	1351570.30	Картометрический метод	0.10	—
53	485060.50	1351559.40	Картометрический метод	0.10	—
57	484964.80	1351732.70	Картометрический метод	0.10	—
58	484980.30	1351918.90	Картометрический метод	0.10	—
59	484868.20	1351916.90	Картометрический метод	0.10	—

**ОПИСАНИЕ МЕСТОПОЛОЖЕНИЯ ГРАНИЦ**  
**территориальной зоны Зона застройки индивидуальными жилыми домами (Ж-1А)**  
**Марьянского сельского поселения Красноармейского района Краснодарского края**  
(наименование объекта, местоположение границ которого описано)

**Сведения о местоположении границ объекта**

1	2	3	4	5	6
60	484864.70	1351814.40	Картометрический метод	0.10	—
61	484864.00	1351743.10	Картометрический метод	0.10	—
57	484964.80	1351732.70	Картометрический метод	0.10	—
62	484981.10	1351928.10	Картометрический метод	0.10	—
63	485001.90	1352136.80	Картометрический метод	0.10	—
64	484891.00	1352143.40	Картометрический метод	0.10	—
65	484870.80	1351954.40	Картометрический метод	0.10	—
66	484869.20	1351924.50	Картометрический метод	0.10	—
62	484981.10	1351928.10	Картометрический метод	0.10	—
67	485068.20	1351716.70	Картометрический метод	0.10	—
68	485080.40	1351844.30	Картометрический метод	0.10	—
69	485040.80	1351846.80	Картометрический метод	0.10	—
70	485045.20	1351883.20	Картометрический метод	0.10	—
71	485045.30	1351883.20	Картометрический метод	0.10	—
72	485046.30	1351883.10	Картометрический метод	0.10	—
73	485083.00	1351879.60	Картометрический метод	0.10	—
74	485103.10	1351877.60	Картометрический метод	0.10	—
75	485103.20	1351879.30	Картометрический метод	0.10	—
76	485103.30	1351880.20	Картометрический метод	0.10	—
77	485104.10	1351880.20	Картометрический метод	0.10	—
78	485108.00	1351880.30	Картометрический метод	0.10	—
79	485109.60	1351911.90	Картометрический метод	0.10	—
80	485079.30	1351913.30	Картометрический метод	0.10	—

**ОПИСАНИЕ МЕСТОПОЛОЖЕНИЯ ГРАНИЦ**  
**территориальной зоны Зона застройки индивидуальными жилыми домами (Ж-1А)**  
**Марьянского сельского поселения Красноармейского района Краснодарского края**  
(наименование объекта, местоположение границ которого описано)

**Сведения о местоположении границ объекта**

1	2	3	4	5	6
81	484990.80	1351918.60	Картометрический метод	0.10	—
82	484972.00	1351729.90	Картометрический метод	0.10	—
67	485068.20	1351716.70	Картометрический метод	0.10	—
83	485085.50	1351922.30	Картометрический метод	0.10	—
84	485096.20	1352132.30	Картометрический метод	0.10	—
85	485009.10	1352134.80	Картометрический метод	0.10	—
86	484996.50	1352027.80	Картометрический метод	0.10	—
87	484995.50	1352000.40	Картометрический метод	0.10	—
88	484989.20	1351927.60	Картометрический метод	0.10	—
83	485085.50	1351922.30	Картометрический метод	0.10	—
89	485397.40	1351691.10	Картометрический метод	0.10	—
90	485413.30	1351812.20	Картометрический метод	0.10	—
91	485409.30	1351893.50	Картометрический метод	0.10	—
92	485317.40	1351902.20	Картометрический метод	0.10	—
93	485299.20	1351699.30	Картометрический метод	0.10	—
89	485397.40	1351691.10	Картометрический метод	0.10	—
94	485292.00	1351700.40	Картометрический метод	0.10	—
95	485300.20	1351812.80	Картометрический метод	0.10	—
96	485314.30	1351906.10	Картометрический метод	0.10	—
97	485265.00	1351908.80	Картометрический метод	0.10	—
98	485265.00	1351901.30	Картометрический метод	0.10	—
99	485263.70	1351886.60	Картометрический метод	0.10	—
100	485263.00	1351872.70	Картометрический метод	0.10	—



**ОПИСАНИЕ МЕСТОПОЛОЖЕНИЯ ГРАНИЦ**  
**территориальной зоны Зона застройки индивидуальными жилыми домами (Ж-1А)**  
**Марьянского сельского поселения Красноармейского района Краснодарского края**  
(наименование объекта, местоположение границ которого описано)

**Сведения о местоположении границ объекта**

1	2	3	4	5	6
101	485262.70	1351866.80	Картометрический метод	0.10	—
102	485266.40	1351865.80	Картометрический метод	0.10	—
103	485262.20	1351846.90	Картометрический метод	0.10	—
104	485263.20	1351846.70	Картометрический метод	0.10	—
105	485258.70	1351817.70	Картометрический метод	0.10	—
106	485245.90	1351818.90	Картометрический метод	0.10	—
107	485245.80	1351818.90	Картометрический метод	0.10	—
108	485245.20	1351798.80	Картометрический метод	0.10	—
109	485245.00	1351793.20	Картометрический метод	0.10	—
110	485244.60	1351785.80	Картометрический метод	0.10	—
111	485244.50	1351777.00	Картометрический метод	0.10	—
112	485244.30	1351766.30	Картометрический метод	0.10	—
113	485244.20	1351751.30	Картометрический метод	0.10	—
114	485241.10	1351751.00	Картометрический метод	0.10	—
115	485231.20	1351750.20	Картометрический метод	0.10	—
116	485231.10	1351748.50	Картометрический метод	0.10	—
117	485220.20	1351749.00	Картометрический метод	0.10	—
118	485220.00	1351746.70	Картометрический метод	0.10	—
119	485218.00	1351727.80	Картометрический метод	0.10	—
120	485215.50	1351726.60	Картометрический метод	0.10	—
121	485213.20	1351726.40	Картометрический метод	0.10	—
122	485204.20	1351727.10	Картометрический метод	0.10	—
123	485204.10	1351725.00	Картометрический метод	0.10	—
124	485203.10	1351706.20	Картометрический метод	0.10	—

**ОПИСАНИЕ МЕСТОПОЛОЖЕНИЯ ГРАНИЦ**  
**территориальной зоны Зона застройки индивидуальными жилыми домами (Ж-1А)**  
**Марьянского сельского поселения Красноармейского района Краснодарского края**  
(наименование объекта, местоположение границ которого описано)

**Сведения о местоположении границ объекта**

1	2	3	4	5	6
94	485292.00	1351700.40	Картометрический метод	0.10	—
125	485391.00	1351521.90	Картометрический метод	0.10	—
126	485396.50	1351682.10	Картометрический метод	0.10	—
127	485298.80	1351691.20	Картометрический метод	0.10	—
128	485290.10	1351586.40	Картометрический метод	0.10	—
129	485288.40	1351551.00	Картометрический метод	0.10	—
130	485287.70	1351541.80	Картометрический метод	0.10	—
131	485319.70	1351540.90	Картометрический метод	0.10	—
132	485320.70	1351536.40	Картометрический метод	0.10	—
133	485369.40	1351533.00	Картометрический метод	0.10	—
134	485367.90	1351501.40	Картометрический метод	0.10	—
135	485388.80	1351500.30	Картометрический метод	0.10	—
125	485391.00	1351521.90	Картометрический метод	0.10	—
136	485055.60	1351491.50	Картометрический метод	0.10	—
137	485057.00	1351526.70	Картометрический метод	0.10	—
138	485057.30	1351535.90	Картометрический метод	0.10	—
139	485057.90	1351551.40	Картометрический метод	0.10	—
140	484991.60	1351557.80	Картометрический метод	0.10	—
141	484953.10	1351562.10	Картометрический метод	0.10	—
142	484948.10	1351491.70	Картометрический метод	0.10	—
143	484956.00	1351490.80	Картометрический метод	0.10	—
144	484962.20	1351501.80	Картометрический метод	0.10	—
145	484979.50	1351501.60	Картометрический метод	0.10	—

**ОПИСАНИЕ МЕСТОПОЛОЖЕНИЯ ГРАНИЦ**  
**территориальной зоны Зона застройки индивидуальными жилыми домами (Ж-1А)**  
**Марьянского сельского поселения Красноармейского района Краснодарского края**  
(наименование объекта, местоположение границ которого описано)

**Сведения о местоположении границ объекта**

1	2	3	4	5	6
146	484981.80	1351502.80	Картометрический метод	0.10	—
147	484983.60	1351516.00	Картометрический метод	0.10	—
148	484987.20	1351515.80	Картометрический метод	0.10	—
149	484995.20	1351515.50	Картометрический метод	0.10	—
150	484994.30	1351496.50	Картометрический метод	0.10	—
151	485019.10	1351494.90	Картометрический метод	0.10	—
136	485055.60	1351491.50	Картометрический метод	0.10	—
152	484937.50	1351440.70	Картометрический метод	0.10	—
153	484947.60	1351562.60	Картометрический метод	0.10	—
154	484853.40	1351573.90	Картометрический метод	0.10	—
155	484846.90	1351510.40	Картометрический метод	0.10	—
156	484840.10	1351444.50	Картометрический метод	0.10	—
152	484937.50	1351440.70	Картометрический метод	0.10	—
157	485281.50	1351583.70	Картометрический метод	0.10	—
158	485287.90	1351640.10	Картометрический метод	0.10	—
159	485291.50	1351693.10	Картометрический метод	0.10	—
160	485245.10	1351696.20	Картометрический метод	0.10	—
161	485241.10	1351664.50	Картометрический метод	0.10	—
162	485240.70	1351642.40	Картометрический метод	0.10	—
163	485239.10	1351627.90	Картометрический метод	0.10	—
164	485235.40	1351606.20	Картометрический метод	0.10	—
165	485234.90	1351602.00	Картометрический метод	0.10	—
166	485234.10	1351594.80	Картометрический метод	0.10	—

**ОПИСАНИЕ МЕСТОПОЛОЖЕНИЯ ГРАНИЦ**  
**территориальной зоны Зона застройки индивидуальными жилыми домами (Ж-1А)**  
**Марьянского сельского поселения Красноармейского района Краснодарского края**  
(наименование объекта, местоположение границ которого описано)

**Сведения о местоположении границ объекта**

1	2	3	4	5	6
167	485238.70	1351593.80	Картометрический метод	0.10	—
168	485267.50	1351587.00	Картометрический метод	0.10	—
157	485281.50	1351583.70	Картометрический метод	0.10	—
169	485133.90	1351971.70	Картометрический метод	0.10	—
170	485145.60	1352128.70	Картометрический метод	0.10	—
171	485103.20	1352131.90	Картометрический метод	0.10	—
172	485094.00	1351976.90	Картометрический метод	0.10	—
169	485133.90	1351971.70	Картометрический метод	0.10	—
173	485196.00	1351996.40	Картометрический метод	0.10	—
174	485208.40	1352122.90	Картометрический метод	0.10	—
175	485155.30	1352127.50	Картометрический метод	0.10	—
176	485148.20	1352001.50	Картометрический метод	0.10	—
173	485196.00	1351996.40	Картометрический метод	0.10	—
177	485309.30	1351915.50	Картометрический метод	0.10	—
178	485320.00	1352061.10	Картометрический метод	0.10	—
179	485326.30	1352117.90	Картометрический метод	0.10	—
180	485237.30	1352121.30	Картометрический метод	0.10	—
181	485236.10	1352079.80	Картометрический метод	0.10	—
182	485218.10	1352080.20	Картометрический метод	0.10	—
183	485207.90	1351979.90	Картометрический метод	0.10	—
184	485241.60	1351980.90	Картометрический метод	0.10	—
185	485241.40	1351979.80	Картометрический метод	0.10	—
186	485241.10	1351974.40	Картометрический метод	0.10	—

**ОПИСАНИЕ МЕСТОПОЛОЖЕНИЯ ГРАНИЦ**  
**территориальной зоны Зона застройки индивидуальными жилыми домами (Ж-1А)**  
**Марьянского сельского поселения Красноармейского района Краснодарского края**  
(наименование объекта, местоположение границ которого описано)

**Сведения о местоположении границ объекта**

1	2	3	4	5	6
187	485237.40	1351929.10	Картометрический метод	0.10	—
188	485235.70	1351929.30	Картометрический метод	0.10	—
189	485235.50	1351927.30	Картометрический метод	0.10	—
190	485235.50	1351918.10	Картометрический метод	0.10	—
191	485255.80	1351917.20	Картометрический метод	0.10	—
177	485309.30	1351915.50	Картометрический метод	0.10	—
192	485410.30	1351908.50	Картометрический метод	0.10	—
193	485421.10	1352016.50	Картометрический метод	0.10	—
194	485428.90	1352114.20	Картометрический метод	0.10	—
195	485333.60	1352117.70	Картометрический метод	0.10	—
196	485318.70	1351962.20	Картометрический метод	0.10	—
197	485316.00	1351914.30	Картометрический метод	0.10	—
192	485410.30	1351908.50	Картометрический метод	0.10	—
198	485272.50	1351260.00	Картометрический метод	0.10	—
199	485275.30	1351370.50	Картометрический метод	0.10	—
200	485254.10	1351372.50	Картометрический метод	0.10	—
201	485254.20	1351373.30	Картометрический метод	0.10	—
202	485249.30	1351373.50	Картометрический метод	0.10	—
203	485247.50	1351415.40	Картометрический метод	0.10	—
204	485226.90	1351415.70	Картометрический метод	0.10	—
205	485226.70	1351410.40	Картометрический метод	0.10	—
206	485227.80	1351410.30	Картометрический метод	0.10	—
207	485226.30	1351382.60	Картометрический метод	0.10	—

**ОПИСАНИЕ МЕСТОПОЛОЖЕНИЯ ГРАНИЦ**  
**территориальной зоны Зона застройки индивидуальными жилыми домами (Ж-1А)**  
**Марьянского сельского поселения Красноармейского района Краснодарского края**  
(наименование объекта, местоположение границ которого описано)

**Сведения о местоположении границ объекта**

1	2	3	4	5	6
208	485180.40	1351386.70	Картометрический метод	0.10	—
209	485177.50	1351386.90	Картометрический метод	0.10	—
210	485172.20	1351264.00	Картометрический метод	0.10	—
198	485272.50	1351260.00	Картометрический метод	0.10	—
211	486851.20	1350612.60	Картометрический метод	0.10	—
212	486851.20	1350647.30	Картометрический метод	0.10	—
213	486788.00	1350644.50	Картометрический метод	0.10	—
214	486790.70	1350612.60	Картометрический метод	0.10	—
211	486851.20	1350612.60	Картометрический метод	0.10	—
215	485123.70	1351761.00	Картометрический метод	0.10	—
216	485128.40	1351796.10	Картометрический метод	0.10	—
217	485132.80	1351795.80	Картометрический метод	0.10	—
218	485133.70	1351812.60	Картометрический метод	0.10	—
219	485135.30	1351837.90	Картометрический метод	0.10	—
220	485134.90	1351841.40	Картометрический метод	0.10	—
221	485129.20	1351841.70	Картометрический метод	0.10	—
222	485090.40	1351843.70	Картометрический метод	0.10	—
223	485081.20	1351762.60	Картометрический метод	0.10	—
224	485079.20	1351745.40	Картометрический метод	0.10	—
225	485078.00	1351727.70	Картометрический метод	0.10	—
226	485098.10	1351726.20	Картометрический метод	0.10	—
227	485106.60	1351725.60	Картометрический метод	0.10	—
228	485108.40	1351744.90	Картометрический метод	0.10	—

**ОПИСАНИЕ МЕСТОПОЛОЖЕНИЯ ГРАНИЦ**

территориальной зоны Зона застройки индивидуальными жилыми домами (Ж-1А)  
 Марьянского сельского поселения Красноармейского района Краснодарского края  
 (наименование объекта, местоположение границ которого описано)

**Сведения о местоположении границ объекта**

1	2	3	4	5	6
229	485109.50	1351760.80	Картометрический метод	0.10	—
215	485123.70	1351761.00	Картометрический метод	0.10	—

**3. Сведения о характерных точках части (частей) границы объекта**

Обозначение характерных точек части границы	Координаты, м		Метод определения координат характерной точки	Средняя квадратическая погрешность положения характерной точки (M <sub>t</sub> ), м	Описание обозначения точки на местности (при наличии)
	X	Y			
1	2	3	4	5	6
Часть № —					
—	—	—	—	—	—

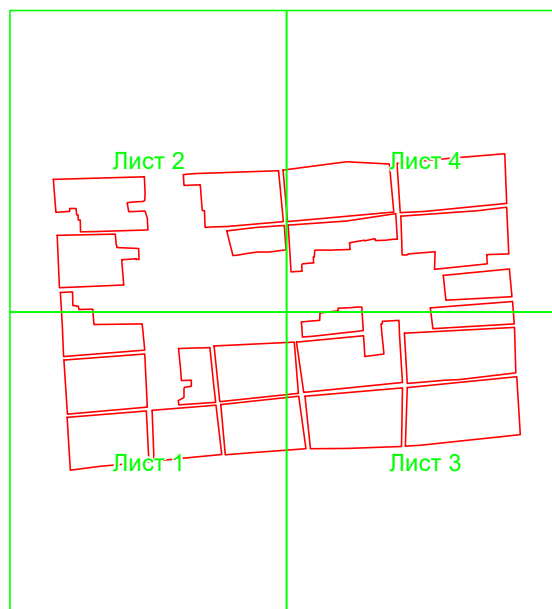





**ОПИСАНИЕ МЕСТОПОЛОЖЕНИЯ ГРАНИЦ**  
территориальной зоны Зона застройки индивидуальными жилыми домами (Ж-1А)  
Марьянского сельского поселения Красноармейского района Краснодарского края  
(наименование объекта, местоположение границ которого описано)

**План границ объекта**

**Основной лист**



**Масштаб 1: 14468**

**Используемые условные знаки и обозначения:**



– область выносного листа,

**23**

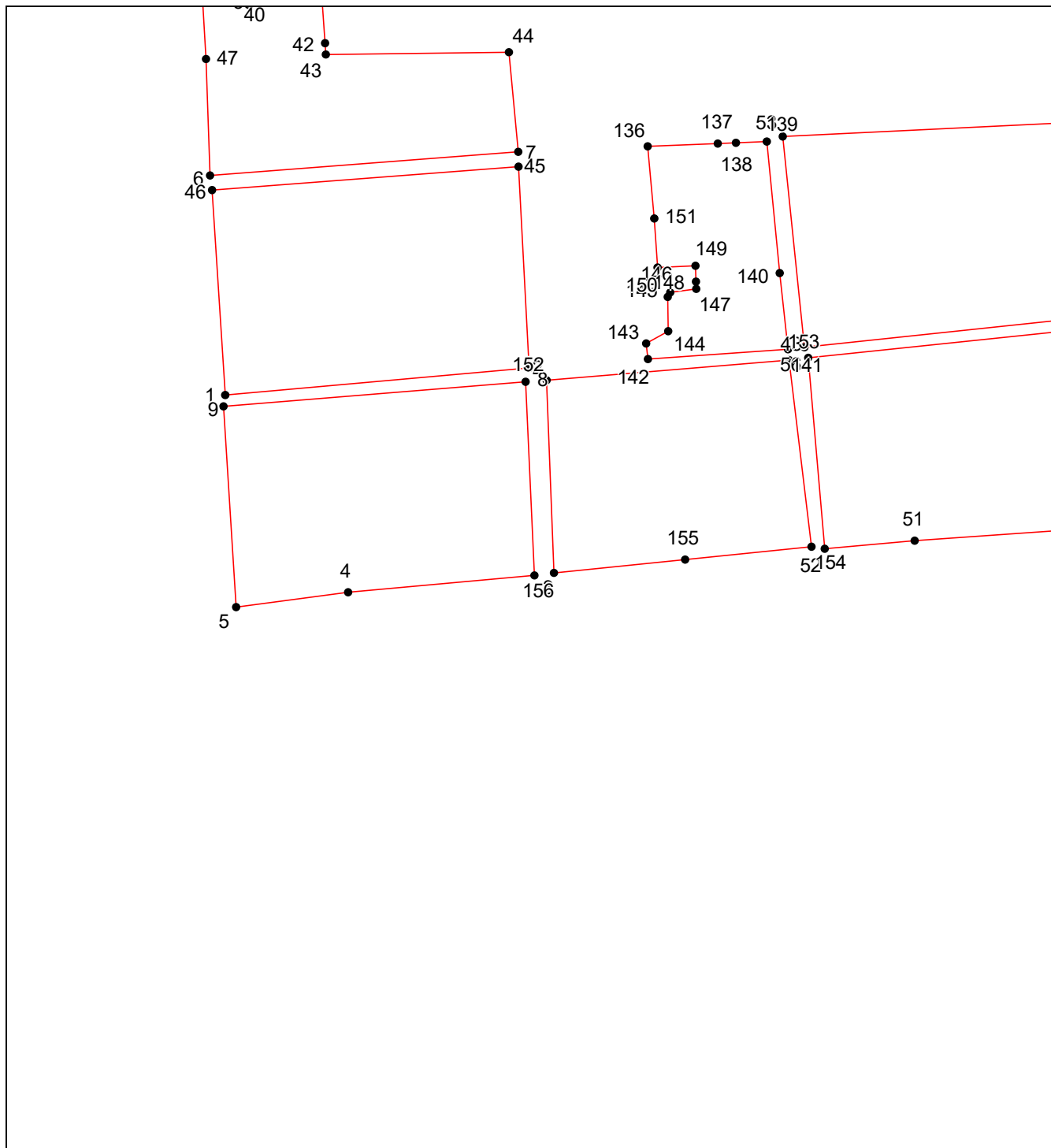
– номер выносного листа.

Остальные используемые условные знаки и обозначения приведены на отдельной странице в конце раздела.

**ОПИСАНИЕ МЕСТОПОЛОЖЕНИЯ ГРАНИЦ**  
территориальной зоны Зона застройки индивидуальными жилыми домами (Ж-1А)  
Марьянского сельского поселения Красноармейского района Краснодарского края  
(наименование объекта, местоположение границ которого описано)

**План границ объекта**

**Выносной лист №1**



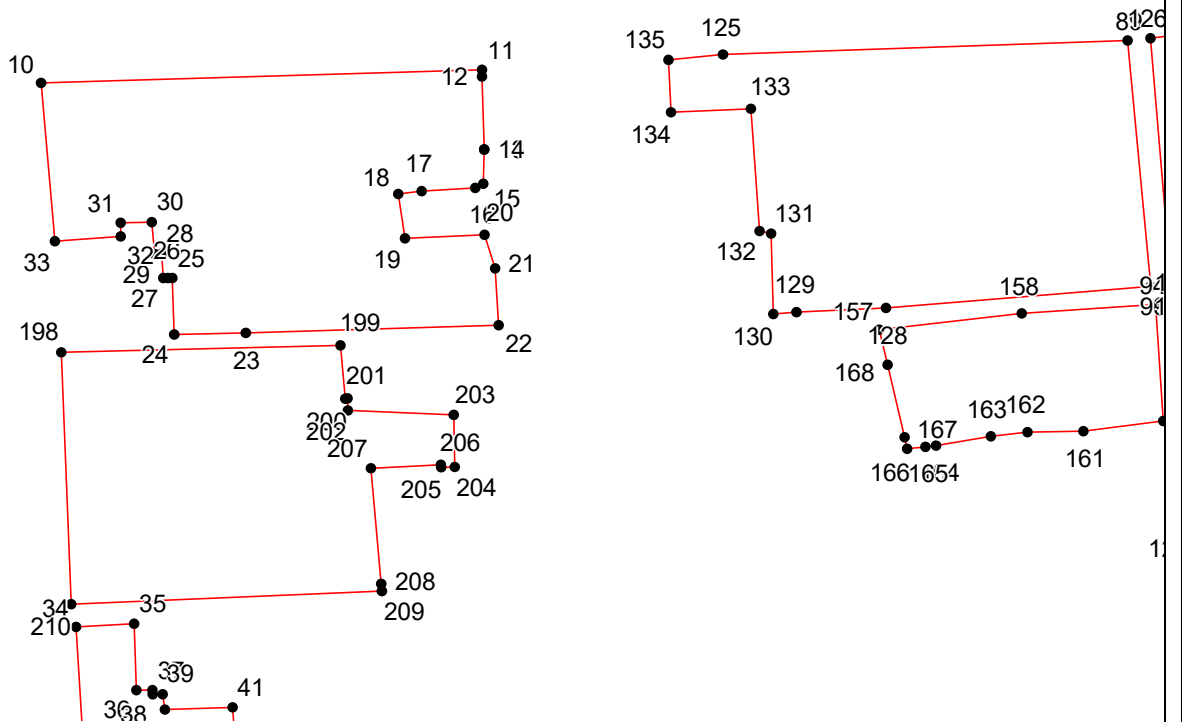
**Масштаб 1:3000**

Используемые условные знаки и обозначения приведены на отдельной странице в конце раздела.

**ОПИСАНИЕ МЕСТОПОЛОЖЕНИЯ ГРАНИЦ**  
территориальной зоны Зона застройки индивидуальными жилыми домами (Ж-1А)  
Марьянского сельского поселения Красноармейского района Краснодарского края  
(наименование объекта, местоположение границ которого описано)

**План границ объекта**

**Выносной лист №2**



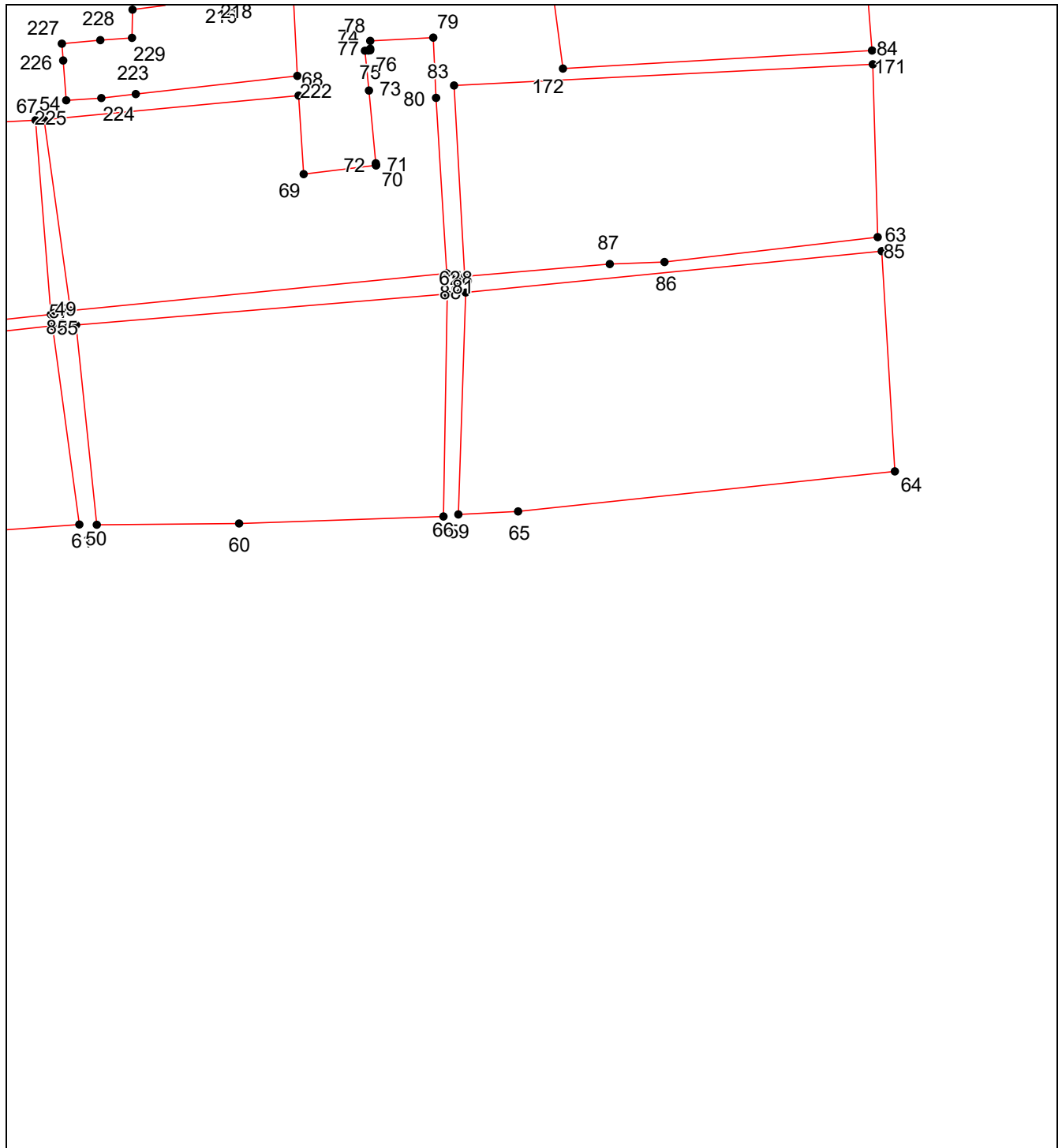
**Масштаб 1:3000**

Используемые условные знаки и обозначения приведены на отдельной странице в конце раздела.

**ОПИСАНИЕ МЕСТОПОЛОЖЕНИЯ ГРАНИЦ**  
территориальной зоны Зона застройки индивидуальными жилыми домами (Ж-1А)  
Марьянского сельского поселения Красноармейского района Краснодарского края  
(наименование объекта, местоположение границ которого описано)

**План границ объекта**

**Выносной лист №3**



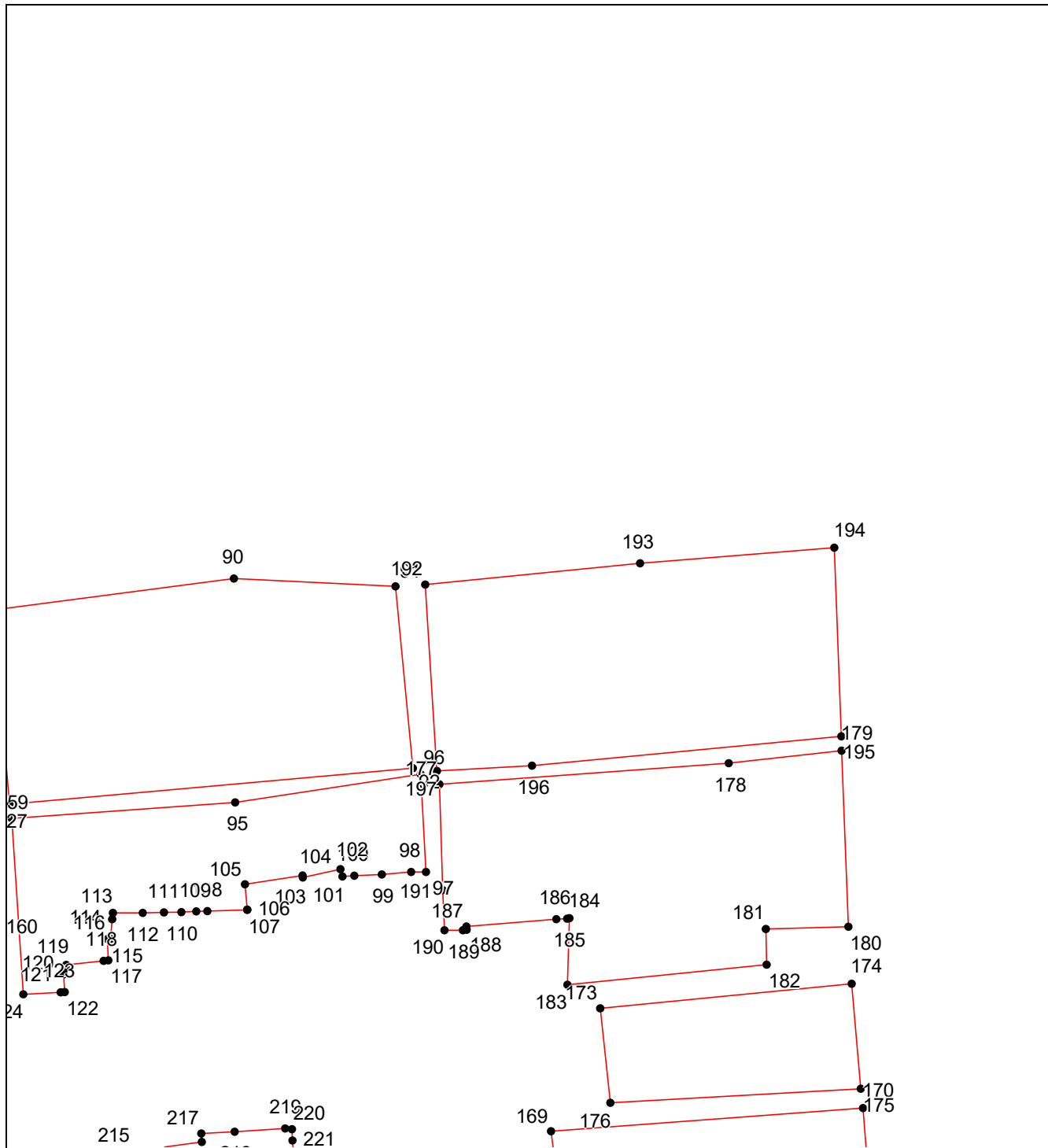
**Масштаб 1:3000**

Используемые условные знаки и обозначения приведены на отдельной странице в конце раздела.

**ОПИСАНИЕ МЕСТОПОЛОЖЕНИЯ ГРАНИЦ**  
территориальной зоны Зона застройки индивидуальными жилыми домами (Ж-1А)  
Марьянского сельского поселения Красноармейского района Краснодарского края  
(наименование объекта, местоположение границ которого описано)

**План границ объекта**

**Выносной лист №4**



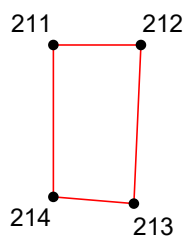
**Масштаб 1:3000**

Используемые условные знаки и обозначения приведены на отдельной странице в конце раздела.

**ОПИСАНИЕ МЕСТОПОЛОЖЕНИЯ ГРАНИЦ**  
территориальной зоны Зона застройки индивидуальными жилыми домами (Ж-1А)  
Марьянского сельского поселения Красноармейского района Краснодарского края  
(наименование объекта, местоположение границ которого описано)

**План границ объекта**

**Выносной лист №5**








**Масштаб 1:3000**

Используемые условные знаки и обозначения приведены на отдельной странице в конце раздела.

**ОПИСАНИЕ МЕСТОПОЛОЖЕНИЯ ГРАНИЦ**  
территориальной зоны Зона застройки индивидуальными жилыми домами (Ж-1А)  
Марьянского сельского поселения Красноармейского района Краснодарского края  
(наименование объекта, местоположение границ которого описано)

**План границ объекта**

**Используемые условные знаки и обозначения:**

-  – граница объекта,
-  – установленная граница муниципального образования,
-  – установленная граница населенного пункта,
-  – граница земельного участка,
-  – характерная точка объекта.

## **ОПИСАНИЕ МЕСТОПОЛОЖЕНИЯ ГРАНИЦ**

территориальной зоны Зона застройки индивидуальными жилыми домами с содержанием домашнего скота и птицы (Ж-1Б) Марьянского сельского поселения Красноармейского района  
Краснодарского края

---

(наименование объекта, местоположение границ которого описано (далее - объект))



**ОПИСАНИЕ МЕСТОПОЛОЖЕНИЯ ГРАНИЦ**

территориальной зоны Зона застройки индивидуальными жилыми домами с содержанием домашнего скота и птицы (Ж-1Б) Марьянского сельского поселения Красноармейского района Краснодарского края

(наименование объекта, местоположение границ которого описано)

<b>№ п/п</b>	<b>Содержание</b>	<b>Номера листов</b>
<b>1</b>	<b>2</b>	<b>3</b>
1	Сведения об объекте	3
2	Сведения о местоположении границ объекта	4
3	Сведения о местоположении измененных (уточненных) границ объекта	101
4	План границ	102

**ОПИСАНИЕ МЕСТОПОЛОЖЕНИЯ ГРАНИЦ**  
территориальной зоны Зона застройки индивидуальными жилыми домами с содержанием  
домашнего скота и птицы (Ж-1Б) Марьянского сельского поселения Красноармейского  
района Краснодарского края  
(наименование объекта, местоположение границ которого описано)

**Сведения об объекте**

№ п/п	Характеристики объекта	Описание характеристик
1	2	3
1	Местоположение объекта	Краснодарский край, Красноармейский р-н
2	Площадь объекта ± величина погрешности определения площади ( $P \pm \Delta P$ )	7004733±23158 кв.м
3	Иные характеристики объекта	—

**ОПИСАНИЕ МЕСТОПОЛОЖЕНИЯ ГРАНИЦ**

территориальной зоны Зона застройки индивидуальными жилыми домами с содержанием домашнего скота и птицы (Ж-1Б) Марьянского сельского поселения Красноармейского района Краснодарского края

(наименование объекта, местоположение границ которого описано)

**Сведения о местоположении границ объекта**

1. Система координат МСК 23, зона 1					
2. Сведения о характерных точках границ объекта					
Обозначение характерных точек границ	Координаты, м		Метод определения координат характерной точки	Средняя квадратическа я погрешность положения характерной точки (M), м	Описание обозначения точки на местности (при наличии)
	X	Y			
1	2	3	4	5	6
1	485142.60	1350219.70	Картометрический метод	0.10	—
2	485138.30	1350440.30	Картометрический метод	0.10	—
3	485142.00	1350494.50	Картометрический метод	0.10	—
4	485148.20	1350628.30	Картометрический метод	0.10	—
5	485091.70	1350627.60	Картометрический метод	0.10	—
6	485052.80	1350043.60	Картометрический метод	0.10	—
7	485127.90	1350012.90	Картометрический метод	0.10	—
8	485141.20	1350128.10	Картометрический метод	0.10	—
1	485142.60	1350219.70	Картометрический метод	0.10	—
9	485053.90	1350139.30	Картометрический метод	0.10	—
10	485082.70	1350627.90	Картометрический метод	0.10	—
11	485000.60	1350623.00	Картометрический метод	0.10	—
12	484987.70	1350485.40	Картометрический метод	0.10	—
13	484984.10	1350442.50	Картометрический метод	0.10	—
14	484967.40	1350210.20	Картометрический метод	0.10	—
15	484957.00	1350138.70	Картометрический метод	0.10	—
16	484950.10	1350080.30	Картометрический метод	0.10	—
17	485040.10	1350047.50	Картометрический метод	0.10	—

**ОПИСАНИЕ МЕСТОПОЛОЖЕНИЯ ГРАНИЦ**  
**территориальной зоны Зона застройки индивидуальными жилыми домами с содержанием**  
**домашнего скота и птицы (Ж-1Б) Марьянского сельского поселения Красноармейского**  
**района Краснодарского края**

(наименование объекта, местоположение границ которого описано)

**Сведения о местоположении границ объекта**

1	2	3	4	5	6
9	485053.90	1350139.30	Картометрический метод	0.10	—
18	484962.70	1350250.40	Картометрический метод	0.10	—
19	484988.30	1350620.20	Картометрический метод	0.10	—
20	484922.90	1350621.10	Картометрический метод	0.10	—
21	484869.40	1350622.90	Картометрический метод	0.10	—
22	484813.10	1350628.50	Картометрический метод	0.10	—
23	484772.70	1350433.50	Картометрический метод	0.10	—
24	484748.60	1350306.40	Картометрический метод	0.10	—
25	484716.00	1350175.90	Картометрический метод	0.10	—
26	484935.60	1350084.50	Картометрический метод	0.10	—
27	484953.90	1350185.90	Картометрический метод	0.10	—
18	484962.70	1350250.40	Картометрический метод	0.10	—
28	484699.50	1350022.60	Картометрический метод	0.10	—
29	484704.40	1350156.10	Картометрический метод	0.10	—
30	484516.30	1350224.40	Картометрический метод	0.10	—
31	484501.10	1350220.40	Картометрический метод	0.10	—
32	484491.70	1350211.30	Картометрический метод	0.10	—
33	484512.00	1350116.80	Картометрический метод	0.10	—
34	484523.60	1350070.60	Картометрический метод	0.10	—
35	484646.30	1350034.90	Картометрический метод	0.10	—
28	484699.50	1350022.60	Картометрический метод	0.10	—
36	484743.50	1350325.80	Картометрический метод	0.10	—

**ОПИСАНИЕ МЕСТОПОЛОЖЕНИЯ ГРАНИЦ**  
**территориальной зоны Зона застройки индивидуальными жилыми домами с содержанием**  
**домашнего скота и птицы (Ж-1Б) Марьянского сельского поселения Красноармейского**  
**района Краснодарского края**  
(наименование объекта, местоположение границ которого описано)

**Сведения о местоположении границ объекта**

<b>1</b>	<b>2</b>	<b>3</b>	<b>4</b>	<b>5</b>	<b>6</b>
37	484806.20	1350637.10	Картометрический метод	0.10	—
38	484748.80	1350647.20	Картометрический метод	0.10	—
39	484711.60	1350654.70	Картометрический метод	0.10	—
40	484640.00	1350521.00	Картометрический метод	0.10	—
41	484529.30	1350242.50	Картометрический метод	0.10	—
42	484708.10	1350175.90	Картометрический метод	0.10	—
36	484743.50	1350325.80	Картометрический метод	0.10	—
43	484838.50	1350798.10	Картометрический метод	0.10	—
44	484882.40	1350989.80	Картометрический метод	0.10	—
45	484747.10	1351008.70	Картометрический метод	0.10	—
46	484741.60	1350979.10	Картометрический метод	0.10	—
47	484737.70	1350940.50	Картометрический метод	0.10	—
48	484764.00	1350937.80	Картометрический метод	0.10	—
49	484782.40	1350936.20	Картометрический метод	0.10	—
50	484783.70	1350926.00	Картометрический метод	0.10	—
51	484785.70	1350915.50	Картометрический метод	0.10	—
52	484787.40	1350907.60	Картометрический метод	0.10	—
53	484790.30	1350892.40	Картометрический метод	0.10	—
54	484791.50	1350885.80	Картометрический метод	0.10	—
55	484789.50	1350874.50	Картометрический метод	0.10	—
56	484786.70	1350857.90	Картометрический метод	0.10	—
57	484753.70	1350663.90	Картометрический метод	0.10	—
58	484798.10	1350650.90	Картометрический метод	0.10	—

**ОПИСАНИЕ МЕСТОПОЛОЖЕНИЯ ГРАНИЦ**  
**территориальной зоны Зона застройки индивидуальными жилыми домами с содержанием**  
**домашнего скота и птицы (Ж-1Б) Марьянского сельского поселения Красноармейского**  
**района Краснодарского края**  
(наименование объекта, местоположение границ которого описано)

**Сведения о местоположении границ объекта**

1	2	3	4	5	6
59	484809.00	1350648.00	Картометрический метод	0.10	—
60	484823.80	1350743.00	Картометрический метод	0.10	—
43	484838.50	1350798.10	Картометрический метод	0.10	—
61	484987.90	1350626.90	Картометрический метод	0.10	—
62	485013.70	1350977.30	Картометрический метод	0.10	—
63	484891.10	1350990.20	Картометрический метод	0.10	—
64	484831.90	1350735.50	Картометрический метод	0.10	—
65	484816.30	1350641.70	Картометрический метод	0.10	—
66	484869.90	1350634.00	Картометрический метод	0.10	—
67	484910.70	1350630.60	Картометрический метод	0.10	—
61	484987.90	1350626.90	Картометрический метод	0.10	—
68	484782.60	1351154.10	Картометрический метод	0.10	—
69	484812.90	1351277.50	Картометрический метод	0.10	—
70	484817.90	1351314.00	Картометрический метод	0.10	—
71	484828.60	1351436.70	Картометрический метод	0.10	—
72	484633.00	1351445.60	Картометрический метод	0.10	—
73	484637.20	1351399.50	Картометрический метод	0.10	—
74	484646.70	1351332.30	Картометрический метод	0.10	—
75	484666.50	1351189.40	Картометрический метод	0.10	—
76	484668.90	1351156.70	Картометрический метод	0.10	—
77	484686.90	1351009.60	Картометрический метод	0.10	—
78	484692.80	1351010.50	Картометрический метод	0.10	—

**ОПИСАНИЕ МЕСТОПОЛОЖЕНИЯ ГРАНИЦ**  
**территориальной зоны Зона застройки индивидуальными жилыми домами с содержанием**  
**домашнего скота и птицы (Ж-1Б) Марьянского сельского поселения Красноармейского**  
**района Краснодарского края**  
(наименование объекта, местоположение границ которого описано)

**Сведения о местоположении границ объекта**

1	2	3	4	5	6
79	484719.40	1351013.60	Картометрический метод	0.10	—
80	484739.10	1351015.70	Картометрический метод	0.10	—
81	484763.40	1351018.70	Картометрический метод	0.10	—
82	484769.20	1351051.60	Картометрический метод	0.10	—
68	484782.60	1351154.10	Картометрический метод	0.10	—
83	484651.40	1351196.40	Картометрический метод	0.10	—
84	484626.90	1351390.40	Картометрический метод	0.10	—
85	484610.20	1351513.30	Картометрический метод	0.10	—
86	484574.10	1351507.30	Картометрический метод	0.10	—
87	484494.50	1351492.00	Картометрический метод	0.10	—
88	484458.20	1351484.30	Картометрический метод	0.10	—
89	484599.20	1351187.60	Картометрический метод	0.10	—
83	484651.40	1351196.40	Картометрический метод	0.10	—
90	485015.00	1350985.70	Картометрический метод	0.10	—
91	485024.30	1351093.90	Картометрический метод	0.10	—
92	485032.20	1351265.20	Картометрический метод	0.10	—
93	484928.80	1351271.50	Картометрический метод	0.10	—
94	484918.10	1351162.80	Картометрический метод	0.10	—
95	484892.80	1351002.90	Картометрический метод	0.10	—
90	485015.00	1350985.70	Картометрический метод	0.10	—
96	484885.20	1351001.90	Картометрический метод	0.10	—
97	484902.20	1351107.50	Картометрический метод	0.10	—

**ОПИСАНИЕ МЕСТОПОЛОЖЕНИЯ ГРАНИЦ**  
**территориальной зоны Зона застройки индивидуальными жилыми домами с содержанием**  
**домашнего скота и птицы (Ж-1Б) Марьянского сельского поселения Красноармейского**  
**района Краснодарского края**  
(наименование объекта, местоположение границ которого описано)

**Сведения о местоположении границ объекта**

1	2	3	4	5	6
98	484912.90	1351188.00	Картометрический метод	0.10	—
99	484922.90	1351271.80	Картометрический метод	0.10	—
100	484823.00	1351278.00	Картометрический метод	0.10	—
101	484804.70	1351199.70	Картометрический метод	0.10	—
102	484789.10	1351122.10	Картометрический метод	0.10	—
103	484775.80	1351017.00	Картометрический метод	0.10	—
96	484885.20	1351001.90	Картометрический метод	0.10	—
104	485285.00	1350471.90	Картометрический метод	0.10	—
105	485319.20	1350488.80	Картометрический метод	0.10	—
106	485335.60	1350496.80	Картометрический метод	0.10	—
107	485376.50	1350526.10	Картометрический метод	0.10	—
108	485395.30	1350581.00	Картометрический метод	0.10	—
109	485413.80	1350635.30	Картометрический метод	0.10	—
110	485158.60	1350631.90	Картометрический метод	0.10	—
111	485151.70	1350500.50	Картометрический метод	0.10	—
112	485148.50	1350437.80	Картометрический метод	0.10	—
113	485147.80	1350394.00	Картометрический метод	0.10	—
114	485150.30	1350343.90	Картометрический метод	0.10	—
115	485227.50	1350351.70	Картометрический метод	0.10	—
116	485244.60	1350416.00	Картометрический метод	0.10	—
117	485244.70	1350429.50	Картометрический метод	0.10	—
118	485240.50	1350451.70	Картометрический метод	0.10	—
104	485285.00	1350471.90	Картометрический метод	0.10	—



**ОПИСАНИЕ МЕСТОПОЛОЖЕНИЯ ГРАНИЦ**  
**территориальной зоны Зона застройки индивидуальными жилыми домами с содержанием**  
**домашнего скота и птицы (Ж-1Б) Марьянского сельского поселения Красноармейского**  
**района Краснодарского края**  
(наименование объекта, местоположение границ которого описано)

**Сведения о местоположении границ объекта**

1	2	3	4	5	6
119	485509.00	1349876.00	Картометрический метод	0.10	—
120	485571.10	1350113.20	Картометрический метод	0.10	—
121	485578.60	1350147.90	Картометрический метод	0.10	—
122	485585.60	1350177.70	Картометрический метод	0.10	—
123	485549.60	1350182.30	Картометрический метод	0.10	—
124	485541.20	1350173.50	Картометрический метод	0.10	—
125	485530.00	1350158.60	Картометрический метод	0.10	—
126	485528.30	1350158.80	Картометрический метод	0.10	—
127	485482.40	1350120.50	Картометрический метод	0.10	—
128	485482.30	1350120.50	Картометрический метод	0.10	—
129	485473.70	1350108.80	Картометрический метод	0.10	—
130	485405.40	1350131.20	Картометрический метод	0.10	—
131	485394.90	1350135.20	Картометрический метод	0.10	—
132	485383.70	1350138.60	Картометрический метод	0.10	—
133	485337.40	1350154.00	Картометрический метод	0.10	—
134	485325.20	1350157.50	Картометрический метод	0.10	—
135	485315.00	1350161.40	Картометрический метод	0.10	—
136	485291.90	1350168.90	Картометрический метод	0.10	—
137	485279.00	1350173.20	Картометрический метод	0.10	—
138	485243.70	1350169.40	Картометрический метод	0.10	—
139	485159.50	1350181.00	Картометрический метод	0.10	—
140	485156.20	1350110.60	Картометрический метод	0.10	—
141	485152.50	1350066.30	Картометрический метод	0.10	—

**ОПИСАНИЕ МЕСТОПОЛОЖЕНИЯ ГРАНИЦ**  
**территориальной зоны Зона застройки индивидуальными жилыми домами с содержанием**  
**домашнего скота и птицы (Ж-1Б) Марьянского сельского поселения Красноармейского**  
**района Краснодарского края**  
(наименование объекта, местоположение границ которого описано)

**Сведения о местоположении границ объекта**

1	2	3	4	5	6
142	485145.20	1350011.90	Картометрический метод	0.10	—
143	485350.90	1349933.30	Картометрический метод	0.10	—
119	485509.00	1349876.00	Картометрический метод	0.10	—
144	485601.60	1350743.90	Картометрический метод	0.10	—
145	485609.50	1350820.80	Картометрический метод	0.10	—
146	485611.90	1350861.20	Картометрический метод	0.10	—
147	485610.70	1350894.10	Картометрический метод	0.10	—
148	485559.30	1350901.40	Картометрический метод	0.10	—
149	485501.40	1350913.40	Картометрический метод	0.10	—
150	485490.40	1350739.90	Картометрический метод	0.10	—
151	485545.50	1350736.30	Картометрический метод	0.10	—
152	485551.90	1350750.90	Картометрический метод	0.10	—
144	485601.60	1350743.90	Картометрический метод	0.10	—
153	485082.70	1350650.40	Картометрический метод	0.10	—
154	485090.30	1350966.10	Картометрический метод	0.10	—
155	485023.00	1350975.30	Картометрический метод	0.10	—
156	485001.50	1350637.50	Картометрический метод	0.10	—
157	485082.50	1350638.80	Картометрический метод	0.10	—
153	485082.70	1350650.40	Картометрический метод	0.10	—
158	485246.10	1350644.00	Картометрический метод	0.10	—
159	485256.60	1350892.50	Картометрический метод	0.10	—
160	485216.30	1350890.20	Картометрический метод	0.10	—

**ОПИСАНИЕ МЕСТОПОЛОЖЕНИЯ ГРАНИЦ**  
**территориальной зоны Зона застройки индивидуальными жилыми домами с содержанием**  
**домашнего скота и птицы (Ж-1Б) Марьянского сельского поселения Красноармейского**  
**района Краснодарского края**  
(наименование объекта, местоположение границ которого описано)

**Сведения о местоположении границ объекта**

1	2	3	4	5	6
161	485215.80	1350884.30	Картометрический метод	0.10	—
162	485215.50	1350880.20	Картометрический метод	0.10	—
163	485173.80	1350884.30	Картометрический метод	0.10	—
164	485169.80	1350807.40	Картометрический метод	0.10	—
165	485159.10	1350643.90	Картометрический метод	0.10	—
158	485246.10	1350644.00	Картометрический метод	0.10	—
166	485504.60	1351253.30	Картометрический метод	0.10	—
167	485519.20	1351467.30	Картометрический метод	0.10	—
168	485433.30	1351470.20	Картометрический метод	0.10	—
169	485433.30	1351464.70	Картометрический метод	0.10	—
170	485433.10	1351447.90	Картометрический метод	0.10	—
171	485430.70	1351448.00	Картометрический метод	0.10	—
172	485430.60	1351443.20	Картометрический метод	0.10	—
173	485439.80	1351442.70	Картометрический метод	0.10	—
174	485439.40	1351433.60	Картометрический метод	0.10	—
175	485396.40	1351437.60	Картометрический метод	0.10	—
176	485393.70	1351437.90	Картометрический метод	0.10	—
177	485390.00	1351334.80	Картометрический метод	0.10	—
178	485387.60	1351252.00	Картометрический метод	0.10	—
179	485468.30	1351244.30	Картометрический метод	0.10	—
180	485468.60	1351256.80	Картометрический метод	0.10	—
166	485504.60	1351253.30	Картометрический метод	0.10	—

**ОПИСАНИЕ МЕСТОПОЛОЖЕНИЯ ГРАНИЦ**  
**территориальной зоны Зона застройки индивидуальными жилыми домами с содержанием**  
**домашнего скота и птицы (Ж-1Б) Марьянского сельского поселения Красноармейского**  
**района Краснодарского края**  
(наименование объекта, местоположение границ которого описано)

**Сведения о местоположении границ объекта**

1	2	3	4	5	6
181	485165.20	1350970.10	Картометрический метод	0.10	—
182	485161.60	1351001.10	Картометрический метод	0.10	—
183	485156.20	1351100.40	Картометрический метод	0.10	—
184	485157.00	1351146.70	Картометрический метод	0.10	—
185	485162.10	1351256.10	Картометрический метод	0.10	—
186	485104.90	1351259.80	Картометрический метод	0.10	—
187	485094.00	1350976.40	Картометрический метод	0.10	—
181	485165.20	1350970.10	Картометрический метод	0.10	—
188	485088.40	1350978.30	Картометрический метод	0.10	—
189	485099.30	1351259.70	Картометрический метод	0.10	—
190	485040.10	1351263.70	Картометрический метод	0.10	—
191	485024.00	1350986.30	Картометрический метод	0.10	—
188	485088.40	1350978.30	Картометрический метод	0.10	—
192	485779.20	1349793.10	Картометрический метод	0.10	—
193	485855.30	1350090.00	Картометрический метод	0.10	—
194	485729.50	1350130.10	Картометрический метод	0.10	—
195	485649.90	1349837.50	Картометрический метод	0.10	—
192	485779.20	1349793.10	Картометрический метод	0.10	—
196	486059.40	1349818.20	Картометрический метод	0.10	—
197	486063.00	1349818.50	Картометрический метод	0.10	—
198	486064.50	1349820.70	Картометрический метод	0.10	—
199	486068.00	1349832.30	Картометрический метод	0.10	—

**ОПИСАНИЕ МЕСТОПОЛОЖЕНИЯ ГРАНИЦ**  
**территориальной зоны Зона застройки индивидуальными жилыми домами с содержанием**  
**домашнего скота и птицы (Ж-1Б) Марьянского сельского поселения Красноармейского**  
**района Краснодарского края**

(наименование объекта, местоположение границ которого описано)

**Сведения о местоположении границ объекта**

1	2	3	4	5	6
200	486071.00	1349843.50	Картометрический метод	0.10	—
201	486102.80	1349955.20	Картометрический метод	0.10	—
202	485978.70	1349988.10	Картометрический метод	0.10	—
203	485911.70	1349741.80	Картометрический метод	0.10	—
204	485983.50	1349716.00	Картометрический метод	0.10	—
205	486017.50	1349813.70	Картометрический метод	0.10	—
206	486027.20	1349823.70	Картометрический метод	0.10	—
196	486059.40	1349818.20	Картометрический метод	0.10	—
207	485904.90	1349746.80	Картометрический метод	0.10	—
208	485984.40	1350039.50	Картометрический метод	0.10	—
209	485863.50	1350071.20	Картометрический метод	0.10	—
210	485788.50	1349786.40	Картометрический метод	0.10	—
207	485904.90	1349746.80	Картометрический метод	0.10	—
211	485861.90	1349583.90	Картометрический метод	0.10	—
212	485902.30	1349736.40	Картометрический метод	0.10	—
213	485785.60	1349776.80	Картометрический метод	0.10	—
214	485749.40	1349636.80	Картометрический метод	0.10	—
211	485861.90	1349583.90	Картометрический метод	0.10	—
215	485742.80	1349642.00	Картометрический метод	0.10	—
216	485778.70	1349779.90	Картометрический метод	0.10	—
217	485647.10	1349819.00	Картометрический метод	0.10	—
218	485609.90	1349686.80	Картометрический метод	0.10	—

**ОПИСАНИЕ МЕСТОПОЛОЖЕНИЯ ГРАНИЦ**  
**территориальной зоны Зона застройки индивидуальными жилыми домами с содержанием**  
**домашнего скота и птицы (Ж-1Б) Марьянского сельского поселения Красноармейского**  
**района Краснодарского края**  
(наименование объекта, местоположение границ которого описано)

**Сведения о местоположении границ объекта**

1	2	3	4	5	6
219	485684.00	1349661.40	Картометрический метод	0.10	—
215	485742.80	1349642.00	Картометрический метод	0.10	—
220	485640.70	1349837.50	Картометрический метод	0.10	—
221	485716.60	1350137.40	Картометрический метод	0.10	—
222	485703.00	1350147.20	Картометрический метод	0.10	—
223	485612.30	1350173.10	Картометрический метод	0.10	—
224	485598.50	1350168.60	Картометрический метод	0.10	—
225	485559.90	1350013.80	Картометрический метод	0.10	—
226	485524.20	1349871.50	Картометрический метод	0.10	—
220	485640.70	1349837.50	Картометрический метод	0.10	—
227	486096.60	1350930.00	Картометрический метод	0.10	—
228	486097.00	1351133.40	Картометрический метод	0.10	—
229	486097.10	1351197.00	Картометрический метод	0.10	—
230	486053.80	1351199.70	Картометрический метод	0.10	—
231	486001.00	1351203.10	Картометрический метод	0.10	—
232	485990.50	1351203.80	Картометрический метод	0.10	—
233	485890.20	1351210.30	Картометрический метод	0.10	—
234	485889.80	1351172.30	Картометрический метод	0.10	—
235	485889.80	1351160.20	Картометрический метод	0.10	—
236	485889.90	1351153.30	Картометрический метод	0.10	—
237	485889.30	1351120.70	Картометрический метод	0.10	—
238	485889.30	1351113.70	Картометрический метод	0.10	—

**ОПИСАНИЕ МЕСТОПОЛОЖЕНИЯ ГРАНИЦ**  
**территориальной зоны Зона застройки индивидуальными жилыми домами с содержанием**  
**домашнего скота и птицы (Ж-1Б) Марьянского сельского поселения Красноармейского**  
**района Краснодарского края**  
(наименование объекта, местоположение границ которого описано)

**Сведения о местоположении границ объекта**

1	2	3	4	5	6
239	485889.20	1351108.80	Картометрический метод	0.10	—
240	485889.20	1351101.80	Картометрический метод	0.10	—
241	485889.00	1351087.20	Картометрический метод	0.10	—
242	485888.20	1350978.50	Картометрический метод	0.10	—
243	485887.50	1350896.80	Картометрический метод	0.10	—
244	485887.20	1350889.90	Картометрический метод	0.10	—
245	485898.90	1350889.30	Картометрический метод	0.10	—
246	485995.40	1350883.80	Картометрический метод	0.10	—
247	486096.40	1350876.80	Картометрический метод	0.10	—
248	486096.40	1350912.20	Картометрический метод	0.10	—
227	486096.60	1350930.00	Картометрический метод	0.10	—
249	486097.10	1351209.70	Картометрический метод	0.10	—
250	486096.80	1351378.00	Картометрический метод	0.10	—
251	485918.50	1351412.90	Картометрический метод	0.10	—
252	485902.60	1351418.30	Картометрический метод	0.10	—
253	485903.10	1351416.40	Картометрический метод	0.10	—
254	485895.20	1351248.80	Картометрический метод	0.10	—
255	485894.20	1351220.90	Картометрический метод	0.10	—
256	485986.50	1351216.70	Картометрический метод	0.10	—
249	486097.10	1351209.70	Картометрический метод	0.10	—
257	485884.60	1351222.80	Картометрический метод	0.10	—
258	485891.40	1351433.70	Картометрический метод	0.10	—

**ОПИСАНИЕ МЕСТОПОЛОЖЕНИЯ ГРАНИЦ**  
**территориальной зоны Зона застройки индивидуальными жилыми домами с содержанием**  
**домашнего скота и птицы (Ж-1Б) Марьянского сельского поселения Красноармейского**  
**района Краснодарского края**  
(наименование объекта, местоположение границ которого описано)

**Сведения о местоположении границ объекта**

1	2	3	4	5	6
259	485830.80	1351445.70	Картометрический метод	0.10	—
260	485704.60	1351455.60	Картометрический метод	0.10	—
261	485691.60	1351304.40	Картометрический метод	0.10	—
262	485686.10	1351232.80	Картометрический метод	0.10	—
263	485691.80	1351232.60	Картометрический метод	0.10	—
257	485884.60	1351222.80	Картометрический метод	0.10	—
264	485687.00	1351390.00	Картометрический метод	0.10	—
265	485690.30	1351442.10	Картометрический метод	0.10	—
266	485690.30	1351443.00	Картометрический метод	0.10	—
267	485690.40	1351443.00	Картометрический метод	0.10	—
268	485691.40	1351459.30	Картометрический метод	0.10	—
269	485569.80	1351463.70	Картометрический метод	0.10	—
270	485569.80	1351456.50	Картометрический метод	0.10	—
271	485569.20	1351428.10	Картометрический метод	0.10	—
272	485551.90	1351430.30	Картометрический метод	0.10	—
273	485524.00	1351430.60	Картометрический метод	0.10	—
274	485523.90	1351430.10	Картометрический метод	0.10	—
275	485520.90	1351402.30	Картометрический метод	0.10	—
276	485551.30	1351399.60	Картометрический метод	0.10	—
264	485687.00	1351390.00	Картометрический метод	0.10	—
277	485674.40	1351232.80	Картометрический метод	0.10	—
278	485687.00	1351386.00	Картометрический метод	0.10	—



**ОПИСАНИЕ МЕСТОПОЛОЖЕНИЯ ГРАНИЦ**  
**территориальной зоны Зона застройки индивидуальными жилыми домами с содержанием**  
**домашнего скота и птицы (Ж-1Б) Марьянского сельского поселения Красноармейского**  
**района Краснодарского края**  
(наименование объекта, местоположение границ которого описано)

**Сведения о местоположении границ объекта**

1	2	3	4	5	6
279	485521.60	1351396.80	Картометрический метод	0.10	—
280	485511.70	1351240.90	Картометрический метод	0.10	—
277	485674.40	1351232.80	Картометрический метод	0.10	—
281	486096.30	1351401.90	Картометрический метод	0.10	—
282	486095.20	1351593.40	Картометрический метод	0.10	—
283	486098.50	1351662.20	Картометрический метод	0.10	—
284	485914.70	1351662.70	Картометрический метод	0.10	—
285	485903.60	1351444.70	Картометрический метод	0.10	—
286	485913.50	1351439.90	Картометрический метод	0.10	—
287	485927.60	1351435.60	Картометрический метод	0.10	—
281	486096.30	1351401.90	Картометрический метод	0.10	—
288	486169.40	1349656.20	Картометрический метод	0.10	—
289	486234.10	1349915.20	Картометрический метод	0.10	—
290	486114.90	1349953.30	Картометрический метод	0.10	—
291	486080.20	1349832.40	Картометрический метод	0.10	—
292	486076.30	1349814.80	Картометрический метод	0.10	—
293	486096.90	1349794.60	Картометрический метод	0.10	—
294	486100.30	1349772.70	Картометрический метод	0.10	—
295	486095.20	1349755.30	Картометрический метод	0.10	—
296	486075.80	1349692.00	Картометрический метод	0.10	—
297	486073.90	1349686.80	Картометрический метод	0.10	—
288	486169.40	1349656.20	Картометрический метод	0.10	—

**ОПИСАНИЕ МЕСТОПОЛОЖЕНИЯ ГРАНИЦ**  
**территориальной зоны Зона застройки индивидуальными жилыми домами с содержанием**  
**домашнего скота и птицы (Ж-1Б) Марьянского сельского поселения Красноармейского**  
**района Краснодарского края**  
(наименование объекта, местоположение границ которого описано)

**Сведения о местоположении границ объекта**

<b>1</b>	<b>2</b>	<b>3</b>	<b>4</b>	<b>5</b>	<b>6</b>
298	486444.70	1349591.80	Картометрический метод	0.10	—
299	486476.00	1349723.10	Картометрический метод	0.10	—
300	486496.90	1349823.00	Картометрический метод	0.10	—
301	486441.20	1349840.10	Картометрический метод	0.10	—
302	486381.00	1349861.10	Картометрический метод	0.10	—
303	486321.00	1349612.90	Картометрический метод	0.10	—
304	486385.20	1349599.60	Картометрический метод	0.10	—
298	486444.70	1349591.80	Картометрический метод	0.10	—
305	486666.80	1349718.20	Картометрический метод	0.10	—
306	486636.70	1350022.80	Картометрический метод	0.10	—
307	486631.00	1350058.90	Картометрический метод	0.10	—
308	486628.90	1350058.80	Картометрический метод	0.10	—
309	486626.60	1350058.50	Картометрический метод	0.10	—
310	486566.50	1350062.00	Картометрический метод	0.10	—
311	486534.70	1349942.80	Картометрический метод	0.10	—
312	486521.40	1349889.20	Картометрический метод	0.10	—
313	486488.70	1349722.30	Картометрический метод	0.10	—
305	486666.80	1349718.20	Картометрический метод	0.10	—
314	486310.20	1349617.50	Картометрический метод	0.10	—
315	486371.40	1349864.70	Картометрический метод	0.10	—
316	486244.50	1349908.30	Картометрический метод	0.10	—
317	486180.40	1349654.90	Картометрический метод	0.10	—

**ОПИСАНИЕ МЕСТОПОЛОЖЕНИЯ ГРАНИЦ**  
**территориальной зоны Зона застройки индивидуальными жилыми домами с содержанием**  
**домашнего скота и птицы (Ж-1Б) Марьянского сельского поселения Красноармейского**  
**района Краснодарского края**  
(наименование объекта, местоположение границ которого описано)

**Сведения о местоположении границ объекта**

<b>1</b>	<b>2</b>	<b>3</b>	<b>4</b>	<b>5</b>	<b>6</b>
314	486310.20	1349617.50	Картометрический метод	0.10	—
318	486502.90	1349841.20	Картометрический метод	0.10	—
319	486534.20	1349971.90	Картометрический метод	0.10	—
320	486554.70	1350074.20	Картометрический метод	0.10	—
321	486443.50	1350096.40	Картометрический метод	0.10	—
322	486442.50	1350092.80	Картометрический метод	0.10	—
323	486435.00	1350059.20	Картометрический метод	0.10	—
324	486384.80	1349876.50	Картометрический метод	0.10	—
318	486502.90	1349841.20	Картометрический метод	0.10	—
325	486238.80	1349926.30	Картометрический метод	0.10	—
326	486294.90	1350135.00	Картометрический метод	0.10	—
327	486228.60	1350168.00	Картометрический метод	0.10	—
328	486177.20	1350189.40	Картометрический метод	0.10	—
329	486139.60	1350060.80	Картометрический метод	0.10	—
330	486117.20	1349964.90	Картометрический метод	0.10	—
325	486238.80	1349926.30	Картометрический метод	0.10	—
331	486376.20	1349880.30	Картометрический метод	0.10	—
332	486433.80	1350095.60	Картометрический метод	0.10	—
333	486306.80	1350129.10	Картометрический метод	0.10	—
334	486250.20	1349922.10	Картометрический метод	0.10	—
331	486376.20	1349880.30	Картометрический метод	0.10	—

**ОПИСАНИЕ МЕСТОПОЛОЖЕНИЯ ГРАНИЦ**  
**территориальной зоны Зона застройки индивидуальными жилыми домами с содержанием**  
**домашнего скота и птицы (Ж-1Б) Марьянского сельского поселения Красноармейского**  
**района Краснодарского края**  
(наименование объекта, местоположение границ которого описано)

**Сведения о местоположении границ объекта**

1	2	3	4	5	6
335	486544.90	1351352.10	Картометрический метод	0.10	—
336	486546.00	1351478.00	Картометрический метод	0.10	—
337	486421.10	1351491.20	Картометрический метод	0.10	—
338	486377.30	1351507.30	Картометрический метод	0.10	—
339	486376.90	1351497.50	Картометрический метод	0.10	—
340	486332.20	1351501.90	Картометрический метод	0.10	—
341	486328.10	1351375.90	Картометрический метод	0.10	—
342	486403.60	1351367.00	Картометрический метод	0.10	—
335	486544.90	1351352.10	Картометрический метод	0.10	—
343	486321.60	1351374.70	Картометрический метод	0.10	—
344	486321.90	1351520.10	Картометрический метод	0.10	—
345	486236.20	1351521.70	Картометрический метод	0.10	—
346	486105.10	1351518.40	Картометрический метод	0.10	—
347	486106.80	1351400.50	Картометрический метод	0.10	—
343	486321.60	1351374.70	Картометрический метод	0.10	—
348	486540.90	1351188.00	Картометрический метод	0.10	—
349	486545.00	1351334.80	Картометрический метод	0.10	—
350	486332.00	1351355.50	Картометрический метод	0.10	—
351	486331.00	1351196.50	Картометрический метод	0.10	—
348	486540.90	1351188.00	Картометрический метод	0.10	—
352	486321.20	1351196.70	Картометрический метод	0.10	—
353	486325.10	1351357.20	Картометрический метод	0.10	—

**ОПИСАНИЕ МЕСТОПОЛОЖЕНИЯ ГРАНИЦ**  
**территориальной зоны Зона застройки индивидуальными жилыми домами с содержанием**  
**домашнего скота и птицы (Ж-1Б) Марьянского сельского поселения Красноармейского**  
**района Краснодарского края**  
(наименование объекта, местоположение границ которого описано)

**Сведения о местоположении границ объекта**

1	2	3	4	5	6
354	486215.10	1351373.30	Картометрический метод	0.10	—
355	486103.00	1351385.40	Картометрический метод	0.10	—
356	486106.50	1351209.60	Картометрический метод	0.10	—
352	486321.20	1351196.70	Картометрический метод	0.10	—
357	486317.10	1351103.60	Картометрический метод	0.10	—
358	486318.10	1351184.10	Картометрический метод	0.10	—
359	486115.40	1351195.50	Картометрический метод	0.10	—
360	486114.10	1351114.20	Картометрический метод	0.10	—
357	486317.10	1351103.60	Картометрический метод	0.10	—
361	486784.70	1350082.00	Картометрический метод	0.10	—
362	486766.70	1350354.40	Картометрический метод	0.10	—
363	486587.70	1350370.80	Картометрический метод	0.10	—
364	486596.80	1350300.40	Картометрический метод	0.10	—
365	486607.40	1350245.40	Картометрический метод	0.10	—
366	486624.40	1350146.90	Картометрический метод	0.10	—
367	486635.60	1350081.60	Картометрический метод	0.10	—
361	486784.70	1350082.00	Картометрический метод	0.10	—
368	486738.20	1351176.30	Картометрический метод	0.10	—
369	486739.30	1351311.10	Картометрический метод	0.10	—
370	486557.10	1351332.70	Картометрический метод	0.10	—
371	486555.40	1351190.10	Картометрический метод	0.10	—
368	486738.20	1351176.30	Картометрический метод	0.10	—

**ОПИСАНИЕ МЕСТОПОЛОЖЕНИЯ ГРАНИЦ**  
**территориальной зоны Зона застройки индивидуальными жилыми домами с содержанием**  
**домашнего скота и птицы (Ж-1Б) Марьянского сельского поселения Красноармейского**  
**района Краснодарского края**  
(наименование объекта, местоположение границ которого описано)

**Сведения о местоположении границ объекта**

1	2	3	4	5	6
372	486743.90	1351331.00	Картометрический метод	0.10	—
373	486746.70	1351456.70	Картометрический метод	0.10	—
374	486558.80	1351474.40	Картометрический метод	0.10	—
375	486557.40	1351352.80	Картометрический метод	0.10	—
372	486743.90	1351331.00	Картометрический метод	0.10	—
376	484609.80	1351754.50	Картометрический метод	0.10	—
377	484624.70	1351904.70	Картометрический метод	0.10	—
378	484571.30	1351910.30	Картометрический метод	0.10	—
379	484503.20	1351917.70	Картометрический метод	0.10	—
380	484463.80	1351926.70	Картометрический метод	0.10	—
381	484369.70	1351944.40	Картометрический метод	0.10	—
382	484367.40	1351866.50	Картометрический метод	0.10	—
383	484367.00	1351789.40	Картометрический метод	0.10	—
384	484493.70	1351767.90	Картометрический метод	0.10	—
376	484609.80	1351754.50	Картометрический метод	0.10	—
385	484630.00	1351942.40	Картометрический метод	0.10	—
386	484635.70	1351972.50	Картометрический метод	0.10	—
387	484686.20	1352155.60	Картометрический метод	0.10	—
388	484626.40	1352160.50	Картометрический метод	0.10	—
389	484586.30	1352164.70	Картометрический метод	0.10	—
390	484557.20	1352169.70	Картометрический метод	0.10	—
391	484493.60	1352186.50	Картометрический метод	0.10	—

**ОПИСАНИЕ МЕСТОПОЛОЖЕНИЯ ГРАНИЦ**  
**территориальной зоны Зона застройки индивидуальными жилыми домами с содержанием**  
**домашнего скота и птицы (Ж-1Б) Марьянского сельского поселения Красноармейского**  
**района Краснодарского края**  
(наименование объекта, местоположение границ которого описано)

**Сведения о местоположении границ объекта**

1	2	3	4	5	6
392	484379.30	1351955.50	Картометрический метод	0.10	—
393	484462.30	1351933.30	Картометрический метод	0.10	—
394	484509.10	1351925.20	Картометрический метод	0.10	—
395	484577.30	1351918.50	Картометрический метод	0.10	—
396	484616.40	1351915.00	Картометрический метод	0.10	—
397	484625.70	1351914.80	Картометрический метод	0.10	—
385	484630.00	1351942.40	Картометрический метод	0.10	—
398	484609.20	1351522.20	Картометрический метод	0.10	—
399	484597.50	1351599.40	Картометрический метод	0.10	—
400	484596.90	1351613.40	Картометрический метод	0.10	—
401	484597.30	1351627.30	Картометрический метод	0.10	—
402	484598.40	1351641.60	Картометрический метод	0.10	—
403	484608.80	1351745.30	Картометрический метод	0.10	—
404	484510.70	1351760.30	Картометрический метод	0.10	—
405	484472.80	1351766.10	Картометрический метод	0.10	—
406	484367.70	1351779.30	Картометрический метод	0.10	—
407	484362.00	1351676.80	Картометрический метод	0.10	—
408	484453.90	1351492.30	Картометрический метод	0.10	—
409	484455.50	1351489.70	Картометрический метод	0.10	—
410	484462.60	1351491.30	Картометрический метод	0.10	—
411	484495.10	1351499.80	Картометрический метод	0.10	—
412	484546.40	1351511.00	Картометрический метод	0.10	—
398	484609.20	1351522.20	Картометрический метод	0.10	—

**ОПИСАНИЕ МЕСТОПОЛОЖЕНИЯ ГРАНИЦ**  
**территориальной зоны Зона застройки индивидуальными жилыми домами с содержанием**  
**домашнего скота и птицы (Ж-1Б) Марьянского сельского поселения Красноармейского**  
**района Краснодарского края**  
(наименование объекта, местоположение границ которого описано)

**Сведения о местоположении границ объекта**

1	2	3	4	5	6
413	484832.00	1351444.80	Картометрический метод	0.10	—
414	484838.70	1351510.10	Картометрический метод	0.10	—
415	484767.10	1351513.80	Картометрический метод	0.10	—
416	484624.00	1351515.00	Картометрический метод	0.10	—
417	484631.40	1351455.50	Картометрический метод	0.10	—
418	484646.60	1351454.80	Картометрический метод	0.10	—
419	484714.00	1351451.20	Картометрический метод	0.10	—
413	484832.00	1351444.80	Картометрический метод	0.10	—
420	484858.10	1351924.00	Картометрический метод	0.10	—
421	484882.00	1352143.40	Картометрический метод	0.10	—
422	484775.80	1352150.40	Картометрический метод	0.10	—
423	484703.40	1352153.50	Картометрический метод	0.10	—
424	484660.00	1351978.80	Картометрический метод	0.10	—
425	484652.60	1351945.40	Картометрический метод	0.10	—
426	484648.30	1351919.50	Картометрический метод	0.10	—
420	484858.10	1351924.00	Картометрический метод	0.10	—
427	484855.00	1351743.80	Картометрический метод	0.10	—
428	484857.80	1351832.80	Картометрический метод	0.10	—
429	484857.00	1351915.30	Картометрический метод	0.10	—
430	484647.80	1351911.20	Картометрический метод	0.10	—
431	484627.70	1351750.20	Картометрический метод	0.10	—
427	484855.00	1351743.80	Картометрический метод	0.10	—



**ОПИСАНИЕ МЕСТОПОЛОЖЕНИЯ ГРАНИЦ**  
**территориальной зоны Зона застройки индивидуальными жилыми домами с содержанием**  
**домашнего скота и птицы (Ж-1Б) Марьянского сельского поселения Красноармейского**  
**района Краснодарского края**  
(наименование объекта, местоположение границ которого описано)

**Сведения о местоположении границ объекта**

1	2	3	4	5	6
432	484844.70	1351583.30	Картометрический метод	0.10	—
433	484846.60	1351601.60	Картометрический метод	0.10	—
434	484855.50	1351736.50	Картометрический метод	0.10	—
435	484627.90	1351742.70	Картометрический метод	0.10	—
436	484622.70	1351716.70	Картометрический метод	0.10	—
437	484610.90	1351615.00	Картометрический метод	0.10	—
432	484844.70	1351583.30	Картометрический метод	0.10	—
438	485032.00	1352402.80	Картометрический метод	0.10	—
439	485064.00	1352714.40	Картометрический метод	0.10	—
440	484963.40	1352720.80	Картометрический метод	0.10	—
441	484925.10	1352411.50	Картометрический метод	0.10	—
438	485032.00	1352402.80	Картометрический метод	0.10	—
442	485009.00	1352227.50	Картометрический метод	0.10	—
443	485019.50	1352322.10	Картометрический метод	0.10	—
444	485026.90	1352394.60	Картометрический метод	0.10	—
445	484924.90	1352405.20	Картометрический метод	0.10	—
446	484892.70	1352150.20	Картометрический метод	0.10	—
447	484965.40	1352143.20	Картометрический метод	0.10	—
448	484998.20	1352140.50	Картометрический метод	0.10	—
449	485004.80	1352190.80	Картометрический метод	0.10	—
442	485009.00	1352227.50	Картометрический метод	0.10	—

**ОПИСАНИЕ МЕСТОПОЛОЖЕНИЯ ГРАНИЦ**  
**территориальной зоны Зона застройки индивидуальными жилыми домами с содержанием**  
**домашнего скота и птицы (Ж-1Б) Марьянского сельского поселения Красноармейского**  
**района Краснодарского края**  
(наименование объекта, местоположение границ которого описано)

**Сведения о местоположении границ объекта**

1	2	3	4	5	6
450	484916.50	1352418.20	Картометрический метод	0.10	—
451	484953.00	1352722.90	Картометрический метод	0.10	—
452	484815.40	1352732.10	Картометрический метод	0.10	—
453	484796.80	1352734.70	Картометрический метод	0.10	—
454	484789.00	1352612.70	Картометрический метод	0.10	—
455	484762.50	1352432.00	Картометрический метод	0.10	—
450	484916.50	1352418.20	Картометрический метод	0.10	—
456	484882.20	1352151.70	Картометрический метод	0.10	—
457	484917.30	1352405.20	Картометрический метод	0.10	—
458	484760.30	1352417.20	Картометрический метод	0.10	—
459	484709.50	1352165.30	Картометрический метод	0.10	—
456	484882.20	1352151.70	Картометрический метод	0.10	—
460	484690.80	1352165.40	Картометрический метод	0.10	—
461	484706.80	1352253.60	Картометрический метод	0.10	—
462	484735.10	1352393.40	Картометрический метод	0.10	—
463	484687.20	1352396.10	Картометрический метод	0.10	—
464	484618.40	1352394.20	Картометрический метод	0.10	—
465	484599.20	1352393.60	Картометрический метод	0.10	—
466	484498.60	1352193.70	Картометрический метод	0.10	—
467	484561.20	1352175.50	Картометрический метод	0.10	—
468	484601.30	1352171.60	Картометрический метод	0.10	—
460	484690.80	1352165.40	Картометрический метод	0.10	—

**ОПИСАНИЕ МЕСТОПОЛОЖЕНИЯ ГРАНИЦ**  
**территориальной зоны Зона застройки индивидуальными жилыми домами с содержанием**  
**домашнего скота и птицы (Ж-1Б) Марьянского сельского поселения Красноармейского**  
**района Краснодарского края**  
(наименование объекта, местоположение границ которого описано)

**Сведения о местоположении границ объекта**

<b>1</b>	<b>2</b>	<b>3</b>	<b>4</b>	<b>5</b>	<b>6</b>
469	484753.40	1352480.00	Картометрический метод	0.10	—
470	484774.70	1352618.70	Картометрический метод	0.10	—
471	484779.30	1352698.80	Картометрический метод	0.10	—
472	484778.40	1352751.30	Картометрический метод	0.10	—
473	484771.90	1352795.10	Картометрический метод	0.10	—
474	484756.80	1352815.30	Картометрический метод	0.10	—
475	484738.00	1352844.30	Картометрический метод	0.10	—
476	484691.90	1352841.10	Картометрический метод	0.10	—
477	484692.50	1352819.90	Картометрический метод	0.10	—
478	484678.30	1352755.40	Картометрический метод	0.10	—
479	484637.40	1352579.30	Картометрический метод	0.10	—
480	484614.70	1352467.50	Картометрический метод	0.10	—
481	484611.20	1352453.00	Картометрический метод	0.10	—
482	484602.30	1352448.10	Картометрический метод	0.10	—
483	484602.30	1352448.00	Картометрический метод	0.10	—
484	484580.30	1352422.70	Картометрический метод	0.10	—
485	484575.00	1352399.10	Картометрический метод	0.10	—
486	484588.20	1352397.50	Картометрический метод	0.10	—
487	484617.10	1352397.00	Картометрический метод	0.10	—
488	484653.10	1352398.80	Картометрический метод	0.10	—
489	484674.70	1352399.90	Картометрический метод	0.10	—
490	484675.10	1352405.80	Картометрический метод	0.10	—
491	484739.60	1352402.50	Картометрический метод	0.10	—

**ОПИСАНИЕ МЕСТОПОЛОЖЕНИЯ ГРАНИЦ**  
**территориальной зоны Зона застройки индивидуальными жилыми домами с содержанием**  
**домашнего скота и птицы (Ж-1Б) Марьянского сельского поселения Красноармейского**  
**района Краснодарского края**  
(наименование объекта, местоположение границ которого описано)

**Сведения о местоположении границ объекта**

1	2	3	4	5	6
469	484753.40	1352480.00	Картометрический метод	0.10	—
492	485065.90	1352723.10	Картометрический метод	0.10	—
493	485104.20	1353072.70	Картометрический метод	0.10	—
494	484984.80	1353082.90	Картометрический метод	0.10	—
495	484964.40	1352732.10	Картометрический метод	0.10	—
492	485065.90	1352723.10	Картометрический метод	0.10	—
496	484969.50	1353093.50	Картометрический метод	0.10	—
497	484979.70	1353260.00	Картометрический метод	0.10	—
498	484631.80	1353252.80	Картометрический метод	0.10	—
499	484686.90	1353068.50	Картометрический метод	0.10	—
496	484969.50	1353093.50	Картометрический метод	0.10	—
500	485523.00	1351494.10	Картометрический метод	0.10	—
501	485527.30	1351669.30	Картометрический метод	0.10	—
502	485408.20	1351681.10	Картометрический метод	0.10	—
503	485404.80	1351649.20	Картометрический метод	0.10	—
504	485399.20	1351520.80	Картометрический метод	0.10	—
500	485523.00	1351494.10	Картометрический метод	0.10	—
505	485526.20	1351677.30	Картометрический метод	0.10	—
506	485539.20	1351885.90	Картометрический метод	0.10	—
507	485424.20	1351892.70	Картометрический метод	0.10	—
508	485424.00	1351825.00	Картометрический метод	0.10	—

**ОПИСАНИЕ МЕСТОПОЛОЖЕНИЯ ГРАНИЦ**  
**территориальной зоны Зона застройки индивидуальными жилыми домами с содержанием**  
**домашнего скота и птицы (Ж-1Б) Марьянского сельского поселения Красноармейского**  
**района Краснодарского края**  
(наименование объекта, местоположение границ которого описано)

**Сведения о местоположении границ объекта**

1	2	3	4	5	6
509	485409.10	1351691.20	Картометрический метод	0.10	—
505	485526.20	1351677.30	Картометрический метод	0.10	—
510	485568.00	1352363.40	Картометрический метод	0.10	—
511	485587.00	1352665.40	Картометрический метод	0.10	—
512	485479.60	1352673.60	Картометрический метод	0.10	—
513	485460.40	1352372.00	Картометрический метод	0.10	—
510	485568.00	1352363.40	Картометрический метод	0.10	—
514	485452.60	1352399.40	Картометрический метод	0.10	—
515	485472.10	1352675.40	Картометрический метод	0.10	—
516	485386.90	1352682.20	Картометрический метод	0.10	—
517	485359.70	1352379.90	Картометрический метод	0.10	—
518	485451.30	1352372.50	Картометрический метод	0.10	—
514	485452.60	1352399.40	Картометрический метод	0.10	—
519	485210.60	1352132.70	Картометрический метод	0.10	—
520	485216.20	1352223.10	Картометрический метод	0.10	—
521	485221.30	1352313.20	Картометрический метод	0.10	—
522	485168.60	1352318.70	Картометрический метод	0.10	—
523	485160.40	1352207.30	Картометрический метод	0.10	—
524	485155.00	1352136.50	Картометрический метод	0.10	—
519	485210.60	1352132.70	Картометрический метод	0.10	—
525	485147.70	1352136.30	Картометрический метод	0.10	—

**ОПИСАНИЕ МЕСТОПОЛОЖЕНИЯ ГРАНИЦ**  
**территориальной зоны Зона застройки индивидуальными жилыми домами с содержанием**  
**домашнего скота и птицы (Ж-1Б) Марьянского сельского поселения Красноармейского**  
**района Краснодарского края**

(наименование объекта, местоположение границ которого описано)

**Сведения о местоположении границ объекта**

1	2	3	4	5	6
526	485159.40	1352295.40	Картометрический метод	0.10	—
527	485129.50	1352296.40	Картометрический метод	0.10	—
528	485126.30	1352296.60	Картометрический метод	0.10	—
529	485108.50	1352204.90	Картометрический метод	0.10	—
530	485102.90	1352150.90	Картометрический метод	0.10	—
531	485102.30	1352137.80	Картометрический метод	0.10	—
525	485147.70	1352136.30	Картометрический метод	0.10	—
532	485158.10	1352393.00	Картометрический метод	0.10	—
533	485165.60	1352509.30	Картометрический метод	0.10	—
534	485186.00	1352704.80	Картометрический метод	0.10	—
535	485071.40	1352713.70	Картометрический метод	0.10	—
536	485053.30	1352517.90	Картометрический метод	0.10	—
537	485041.50	1352401.50	Картометрический метод	0.10	—
532	485158.10	1352393.00	Картометрический метод	0.10	—
538	485096.20	1352140.50	Картометрический метод	0.10	—
539	485131.80	1352385.20	Картометрический метод	0.10	—
540	485033.90	1352395.20	Картометрический метод	0.10	—
541	485008.30	1352142.30	Картометрический метод	0.10	—
538	485096.20	1352140.50	Картометрический метод	0.10	—
542	485228.00	1352390.90	Картометрический метод	0.10	—
543	485250.10	1352612.40	Картометрический метод	0.10	—
544	485232.70	1352614.20	Картометрический метод	0.10	—

**ОПИСАНИЕ МЕСТОПОЛОЖЕНИЯ ГРАНИЦ**  
**территориальной зоны Зона застройки индивидуальными жилыми домами с содержанием**  
**домашнего скота и птицы (Ж-1Б) Марьянского сельского поселения Красноармейского**  
**района Краснодарского края**  
(наименование объекта, местоположение границ которого описано)

**Сведения о местоположении границ объекта**

<b>1</b>	<b>2</b>	<b>3</b>	<b>4</b>	<b>5</b>	<b>6</b>
545	485235.70	1352649.10	Картометрический метод	0.10	—
546	485253.80	1352646.70	Картометрический метод	0.10	—
547	485256.30	1352672.00	Картометрический метод	0.10	—
548	485258.60	1352696.50	Картометрический метод	0.10	—
549	485195.90	1352704.40	Картометрический метод	0.10	—
550	485166.80	1352392.90	Картометрический метод	0.10	—
542	485228.00	1352390.90	Картометрический метод	0.10	—
551	485264.00	1352733.50	Картометрический метод	0.10	—
552	485277.80	1352836.80	Картометрический метод	0.10	—
553	485291.70	1352955.70	Картометрический метод	0.10	—
554	485232.60	1352966.50	Картометрический метод	0.10	—
555	485214.20	1352863.90	Картометрический метод	0.10	—
556	485207.90	1352811.80	Картометрический метод	0.10	—
557	485207.20	1352797.90	Картометрический метод	0.10	—
558	485207.70	1352771.90	Картометрический метод	0.10	—
559	485222.50	1352750.50	Картометрический метод	0.10	—
560	485229.00	1352744.60	Картометрический метод	0.10	—
561	485238.20	1352737.70	Картометрический метод	0.10	—
551	485264.00	1352733.50	Картометрический метод	0.10	—
562	485191.90	1352775.30	Картометрический метод	0.10	—
563	485206.40	1352891.40	Картометрический метод	0.10	—
564	485237.60	1353057.80	Картометрический метод	0.10	—

**ОПИСАНИЕ МЕСТОПОЛОЖЕНИЯ ГРАНИЦ**  
**территориальной зоны Зона застройки индивидуальными жилыми домами с содержанием**  
**домашнего скота и птицы (Ж-1Б) Марьянского сельского поселения Красноармейского**  
**района Краснодарского края**  
(наименование объекта, местоположение границ которого описано)

**Сведения о местоположении границ объекта**

1	2	3	4	5	6
565	485210.50	1353061.20	Картометрический метод	0.10	—
566	485114.30	1353069.70	Картометрический метод	0.10	—
567	485091.30	1352869.00	Картометрический метод	0.10	—
568	485077.80	1352745.30	Картометрический метод	0.10	—
569	485075.50	1352723.30	Картометрический метод	0.10	—
570	485102.80	1352720.80	Картометрический метод	0.10	—
571	485187.30	1352715.40	Картометрический метод	0.10	—
562	485191.90	1352775.30	Картометрический метод	0.10	—
572	485472.40	1352684.00	Картометрический метод	0.10	—
573	485498.90	1353022.80	Картометрический метод	0.10	—
574	485423.20	1353031.60	Картометрический метод	0.10	—
575	485385.30	1352691.00	Картометрический метод	0.10	—
576	485423.10	1352687.30	Картометрический метод	0.10	—
572	485472.40	1352684.00	Картометрический метод	0.10	—
577	485587.20	1352676.30	Картометрический метод	0.10	—
578	485605.80	1352926.60	Картометрический метод	0.10	—
579	485609.00	1352968.40	Картометрический метод	0.10	—
580	485612.30	1353012.70	Картометрический метод	0.10	—
581	485508.40	1353021.40	Картометрический метод	0.10	—
582	485491.40	1352758.60	Картометрический метод	0.10	—
583	485484.30	1352685.90	Картометрический метод	0.10	—
577	485587.20	1352676.30	Картометрический метод	0.10	—



**ОПИСАНИЕ МЕСТОПОЛОЖЕНИЯ ГРАНИЦ**  
**территориальной зоны Зона застройки индивидуальными жилыми домами с содержанием**  
**домашнего скота и птицы (Ж-1Б) Марьянского сельского поселения Красноармейского**  
**района Краснодарского края**  
(наименование объекта, местоположение границ которого описано)

**Сведения о местоположении границ объекта**

1	2	3	4	5	6
584	485380.10	1352695.30	Картометрический метод	0.10	—
585	485416.40	1353033.50	Картометрический метод	0.10	—
586	485249.80	1353056.40	Картометрический метод	0.10	—
587	485242.70	1352971.70	Картометрический метод	0.10	—
588	485278.10	1352963.70	Картометрический метод	0.10	—
589	485299.40	1352960.50	Картометрический метод	0.10	—
590	485272.90	1352743.90	Картометрический метод	0.10	—
591	485271.10	1352704.80	Картометрический метод	0.10	—
584	485380.10	1352695.30	Картометрический метод	0.10	—
592	485239.30	1353068.10	Картометрический метод	0.10	—
593	485251.40	1353158.10	Картометрический метод	0.10	—
594	485263.10	1353235.10	Картометрический метод	0.10	—
595	485131.50	1353250.80	Картометрический метод	0.10	—
596	485113.10	1353082.30	Картометрический метод	0.10	—
592	485239.30	1353068.10	Картометрический метод	0.10	—
597	485104.90	1353082.60	Картометрический метод	0.10	—
598	485126.30	1353251.40	Картометрический метод	0.10	—
599	484995.30	1353261.60	Картометрический метод	0.10	—
600	484982.30	1353092.00	Картометрический метод	0.10	—
597	485104.90	1353082.60	Картометрический метод	0.10	—
601	485266.40	1353249.00	Картометрический метод	0.10	—
602	485274.90	1353320.50	Картометрический метод	0.10	—

**ОПИСАНИЕ МЕСТОПОЛОЖЕНИЯ ГРАНИЦ**  
**территориальной зоны Зона застройки индивидуальными жилыми домами с содержанием**  
**домашнего скота и птицы (Ж-1Б) Марьянского сельского поселения Красноармейского**  
**района Краснодарского края**  
(наименование объекта, местоположение границ которого описано)

**Сведения о местоположении границ объекта**

1	2	3	4	5	6
603	485281.90	1353391.80	Картометрический метод	0.10	—
604	485280.00	1353399.40	Картометрический метод	0.10	—
605	485156.20	1353412.40	Картометрический метод	0.10	—
606	485136.00	1353261.30	Картометрический метод	0.10	—
601	485266.40	1353249.00	Картометрический метод	0.10	—
607	485128.20	1353261.70	Картометрический метод	0.10	—
608	485146.60	1353410.60	Картометрический метод	0.10	—
609	485032.10	1353420.00	Картометрический метод	0.10	—
610	485019.00	1353421.50	Картометрический метод	0.10	—
611	485016.80	1353421.60	Картометрический метод	0.10	—
612	485014.70	1353421.20	Картометрический метод	0.10	—
613	485012.70	1353420.30	Картометрический метод	0.10	—
614	485011.00	1353418.90	Картометрический метод	0.10	—
615	485009.80	1353417.20	Картометрический метод	0.10	—
616	485008.90	1353415.20	Картометрический метод	0.10	—
617	485008.60	1353413.10	Картометрический метод	0.10	—
618	484998.10	1353271.90	Картометрический метод	0.10	—
607	485128.20	1353261.70	Картометрический метод	0.10	—
619	485628.50	1353207.50	Картометрический метод	0.10	—
620	485639.90	1353360.00	Картометрический метод	0.10	—
621	485636.50	1353360.50	Картометрический метод	0.10	—
622	485597.20	1353366.60	Картометрический метод	0.10	—

**ОПИСАНИЕ МЕСТОПОЛОЖЕНИЯ ГРАНИЦ**  
**территориальной зоны Зона застройки индивидуальными жилыми домами с содержанием**  
**домашнего скота и птицы (Ж-1Б) Марьянского сельского поселения Красноармейского**  
**района Краснодарского края**  
(наименование объекта, местоположение границ которого описано)

**Сведения о местоположении границ объекта**

<b>1</b>	<b>2</b>	<b>3</b>	<b>4</b>	<b>5</b>	<b>6</b>
623	485507.40	1353376.30	Картометрический метод	0.10	—
624	485507.60	1353378.40	Картометрический метод	0.10	—
625	485467.30	1353384.90	Картометрический метод	0.10	—
626	485466.20	1353375.40	Картометрический метод	0.10	—
627	485465.50	1353369.20	Картометрический метод	0.10	—
628	485448.90	1353225.10	Картометрический метод	0.10	—
619	485628.50	1353207.50	Картометрический метод	0.10	—
629	485440.00	1353226.80	Картометрический метод	0.10	—
630	485447.90	1353305.00	Картометрический метод	0.10	—
631	485453.60	1353381.70	Картометрический метод	0.10	—
632	485453.90	1353384.30	Картометрический метод	0.10	—
633	485414.80	1353387.10	Картометрический метод	0.10	—
634	485414.80	1353385.70	Картометрический метод	0.10	—
635	485296.00	1353397.70	Картометрический метод	0.10	—
636	485295.30	1353395.60	Картометрический метод	0.10	—
637	485285.80	1353333.90	Картометрический метод	0.10	—
638	485276.20	1353246.90	Картометрический метод	0.10	—
629	485440.00	1353226.80	Картометрический метод	0.10	—
639	485499.20	1353034.00	Картометрический метод	0.10	—
640	485513.60	1353207.90	Картометрический метод	0.10	—
641	485448.40	1353215.10	Картометрический метод	0.10	—
642	485426.30	1353042.90	Картометрический метод	0.10	—

**ОПИСАНИЕ МЕСТОПОЛОЖЕНИЯ ГРАНИЦ**  
**территориальной зоны Зона застройки индивидуальными жилыми домами с содержанием**  
**домашнего скота и птицы (Ж-1Б) Марьянского сельского поселения Красноармейского**  
**района Краснодарского края**  
(наименование объекта, местоположение границ которого описано)

**Сведения о местоположении границ объекта**

1	2	3	4	5	6
639	485499.20	1353034.00	Картометрический метод	0.10	—
643	485417.40	1353045.10	Картометрический метод	0.10	—
644	485439.00	1353216.90	Картометрический метод	0.10	—
645	485325.60	1353228.30	Картометрический метод	0.10	—
646	485275.90	1353232.70	Картометрический метод	0.10	—
647	485252.00	1353066.60	Картометрический метод	0.10	—
643	485417.40	1353045.10	Картометрический метод	0.10	—
648	484673.10	1353064.20	Картометрический метод	0.10	—
649	484650.70	1353137.30	Картометрический метод	0.10	—
650	484625.20	1353130.90	Картометрический метод	0.10	—
651	484634.30	1353093.70	Картометрический метод	0.10	—
652	484636.00	1353094.20	Картометрический метод	0.10	—
653	484636.50	1353094.30	Картометрический метод	0.10	—
654	484636.60	1353094.30	Картометрический метод	0.10	—
655	484643.70	1353069.20	Картометрический метод	0.10	—
656	484647.10	1353057.50	Картометрический метод	0.10	—
657	484673.00	1353064.20	Картометрический метод	0.10	—
648	484673.10	1353064.20	Картометрический метод	0.10	—
658	485713.50	1351676.10	Картометрический метод	0.10	—
659	485714.60	1351875.20	Картометрический метод	0.10	—
660	485547.30	1351885.50	Картометрический метод	0.10	—
661	485536.10	1351676.10	Картометрический метод	0.10	—

**ОПИСАНИЕ МЕСТОПОЛОЖЕНИЯ ГРАНИЦ**  
**территориальной зоны Зона застройки индивидуальными жилыми домами с содержанием**  
**домашнего скота и птицы (Ж-1Б) Марьянского сельского поселения Красноармейского**  
**района Краснодарского края**  
(наименование объекта, местоположение границ которого описано)

**Сведения о местоположении границ объекта**

1	2	3	4	5	6
662	485577.60	1351673.70	Картометрический метод	0.10	—
658	485713.50	1351676.10	Картометрический метод	0.10	—
663	485697.40	1351475.20	Картометрический метод	0.10	—
664	485713.20	1351666.00	Картометрический метод	0.10	—
665	485669.70	1351667.30	Картометрический метод	0.10	—
666	485535.30	1351666.50	Картометрический метод	0.10	—
667	485526.30	1351481.70	Картометрический метод	0.10	—
663	485697.40	1351475.20	Картометрический метод	0.10	—
668	485889.60	1351450.40	Картометрический метод	0.10	—
669	485893.50	1351533.70	Картометрический метод	0.10	—
670	485899.80	1351662.90	Картометрический метод	0.10	—
671	485723.80	1351665.50	Картометрический метод	0.10	—
672	485710.20	1351471.20	Картометрический метод	0.10	—
673	485855.80	1351456.90	Картометрический метод	0.10	—
674	485875.30	1351454.70	Картометрический метод	0.10	—
675	485888.80	1351450.50	Картометрический метод	0.10	—
668	485889.60	1351450.40	Картометрический метод	0.10	—
676	486098.10	1351678.20	Картометрический метод	0.10	—
677	486088.10	1351851.60	Картометрический метод	0.10	—
678	485919.50	1351863.00	Картометрический метод	0.10	—
679	485915.50	1351675.40	Картометрический метод	0.10	—
676	486098.10	1351678.20	Картометрический метод	0.10	—

**ОПИСАНИЕ МЕСТОПОЛОЖЕНИЯ ГРАНИЦ**  
**территориальной зоны Зона застройки индивидуальными жилыми домами с содержанием**  
**домашнего скота и птицы (Ж-1Б) Марьянского сельского поселения Красноармейского**  
**района Краснодарского края**  
(наименование объекта, местоположение границ которого описано)

**Сведения о местоположении границ объекта**

1	2	3	4	5	6
680	486101.60	1352324.70	Картометрический метод	0.10	—
681	486114.60	1352620.00	Картометрический метод	0.10	—
682	486033.00	1352624.80	Картометрический метод	0.10	—
683	486025.90	1352552.70	Картометрический метод	0.10	—
684	485996.00	1352554.00	Картометрический метод	0.10	—
685	485974.90	1352554.70	Картометрический метод	0.10	—
686	485927.40	1352556.60	Картометрический метод	0.10	—
687	485927.70	1352334.30	Картометрический метод	0.10	—
680	486101.60	1352324.70	Картометрический метод	0.10	—
688	485911.70	1352330.80	Картометрический метод	0.10	—
689	485911.20	1352383.40	Картометрический метод	0.10	—
690	485908.50	1352481.50	Картометрический метод	0.10	—
691	485902.80	1352639.80	Картометрический метод	0.10	—
692	485746.10	1352651.20	Картометрический метод	0.10	—
693	485739.40	1352347.40	Картометрический метод	0.10	—
688	485911.70	1352330.80	Картометрический метод	0.10	—
694	485726.20	1352347.40	Картометрический метод	0.10	—
695	485731.70	1352611.00	Картометрический метод	0.10	—
696	485682.20	1352614.20	Картометрический метод	0.10	—
697	485685.50	1352657.60	Картометрический метод	0.10	—
698	485595.80	1352664.00	Картометрический метод	0.10	—
699	485584.60	1352524.70	Картометрический метод	0.10	—

**ОПИСАНИЕ МЕСТОПОЛОЖЕНИЯ ГРАНИЦ**  
**территориальной зоны Зона застройки индивидуальными жилыми домами с содержанием**  
**домашнего скота и птицы (Ж-1Б) Марьянского сельского поселения Красноармейского**  
**района Краснодарского края**  
(наименование объекта, местоположение границ которого описано)

**Сведения о местоположении границ объекта**

1	2	3	4	5	6
700	485575.60	1352362.10	Картометрический метод	0.10	—
694	485726.20	1352347.40	Картометрический метод	0.10	—
701	485902.30	1352653.40	Картометрический метод	0.10	—
702	485893.40	1352830.90	Картометрический метод	0.10	—
703	485892.70	1352988.50	Картометрический метод	0.10	—
704	485759.50	1352999.80	Картометрический метод	0.10	—
705	485752.30	1352823.40	Картометрический метод	0.10	—
706	485751.70	1352711.80	Картометрический метод	0.10	—
707	485776.10	1352711.20	Картометрический метод	0.10	—
708	485775.80	1352707.20	Картометрический метод	0.10	—
709	485796.40	1352706.10	Картометрический метод	0.10	—
710	485793.10	1352663.80	Картометрический метод	0.10	—
701	485902.30	1352653.40	Картометрический метод	0.10	—
711	486115.60	1352638.50	Картометрический метод	0.10	—
712	486126.40	1352967.50	Картометрический метод	0.10	—
713	485903.60	1352988.60	Картометрический метод	0.10	—
714	485907.90	1352804.50	Картометрический метод	0.10	—
715	485914.90	1352649.70	Картометрический метод	0.10	—
711	486115.60	1352638.50	Картометрический метод	0.10	—
716	485892.10	1352998.60	Картометрический метод	0.10	—
717	485890.80	1353167.30	Картометрический метод	0.10	—
718	485829.50	1353173.00	Картометрический метод	0.10	—

**ОПИСАНИЕ МЕСТОПОЛОЖЕНИЯ ГРАНИЦ**  
**территориальной зоны Зона застройки индивидуальными жилыми домами с содержанием**  
**домашнего скота и птицы (Ж-1Б) Марьянского сельского поселения Красноармейского**  
**района Краснодарского края**  
(наименование объекта, местоположение границ которого описано)

**Сведения о местоположении границ объекта**

1	2	3	4	5	6
719	485766.90	1353178.50	Картометрический метод	0.10	—
720	485758.40	1353010.80	Картометрический метод	0.10	—
716	485892.10	1352998.60	Картометрический метод	0.10	—
721	485732.30	1352666.20	Картометрический метод	0.10	—
722	485744.50	1353002.80	Картометрический метод	0.10	—
723	485623.30	1353010.60	Картометрический метод	0.10	—
724	485595.70	1352677.40	Картометрический метод	0.10	—
721	485732.30	1352666.20	Картометрический метод	0.10	—
725	485613.50	1353024.80	Картометрический метод	0.10	—
726	485627.50	1353196.20	Картометрический метод	0.10	—
727	485522.60	1353206.10	Картометрический метод	0.10	—
728	485511.00	1353032.20	Картометрический метод	0.10	—
725	485613.50	1353024.80	Картометрический метод	0.10	—
729	485744.80	1353013.70	Картометрический метод	0.10	—
730	485751.00	1353180.10	Картометрический метод	0.10	—
731	485669.80	1353190.90	Картометрический метод	0.10	—
732	485642.30	1353194.30	Картометрический метод	0.10	—
733	485637.00	1353139.40	Картометрический метод	0.10	—
734	485622.60	1353022.80	Картометрический метод	0.10	—
729	485744.80	1353013.70	Картометрический метод	0.10	—
735	486546.50	1351493.10	Картометрический метод	0.10	—



**ОПИСАНИЕ МЕСТОПОЛОЖЕНИЯ ГРАНИЦ**  
**территориальной зоны Зона застройки индивидуальными жилыми домами с содержанием**  
**домашнего скота и птицы (Ж-1Б) Марьянского сельского поселения Красноармейского**  
**района Краснодарского края**  
(наименование объекта, местоположение границ которого описано)

**Сведения о местоположении границ объекта**

1	2	3	4	5	6
736	486552.90	1351835.10	Картометрический метод	0.10	—
737	486450.40	1351836.90	Картометрический метод	0.10	—
738	486454.00	1351504.60	Картометрический метод	0.10	—
735	486546.50	1351493.10	Картометрический метод	0.10	—
739	486570.40	1352308.70	Картометрический метод	0.10	—
740	486581.90	1352591.10	Картометрический метод	0.10	—
741	486554.40	1352590.40	Картометрический метод	0.10	—
742	486478.70	1352594.20	Картометрический метод	0.10	—
743	486472.50	1352314.00	Картометрический метод	0.10	—
744	486518.20	1352311.30	Картометрический метод	0.10	—
739	486570.40	1352308.70	Картометрический метод	0.10	—
745	486455.10	1352314.10	Картометрический метод	0.10	—
746	486466.70	1352594.00	Картометрический метод	0.10	—
747	486342.80	1352604.20	Картометрический метод	0.10	—
748	486330.20	1352319.90	Картометрический метод	0.10	—
745	486455.10	1352314.10	Картометрический метод	0.10	—
749	486307.20	1352318.70	Картометрический метод	0.10	—
750	486313.50	1352453.20	Картометрический метод	0.10	—
751	486317.40	1352541.60	Картометрический метод	0.10	—
752	486318.50	1352565.60	Картометрический метод	0.10	—
753	486320.60	1352604.00	Картометрический метод	0.10	—
754	486171.20	1352614.60	Картометрический метод	0.10	—

**ОПИСАНИЕ МЕСТОПОЛОЖЕНИЯ ГРАНИЦ**  
**территориальной зоны Зона застройки индивидуальными жилыми домами с содержанием**  
**домашнего скота и птицы (Ж-1Б) Марьянского сельского поселения Красноармейского**  
**района Краснодарского края**  
(наименование объекта, местоположение границ которого описано)

**Сведения о местоположении границ объекта**

1	2	3	4	5	6
755	486124.90	1352618.00	Картометрический метод	0.10	—
756	486118.10	1352429.40	Картометрический метод	0.10	—
757	486113.40	1352325.80	Картометрический метод	0.10	—
758	486198.20	1352323.50	Картометрический метод	0.10	—
759	486231.50	1352322.10	Картометрический метод	0.10	—
749	486307.20	1352318.70	Картометрический метод	0.10	—
760	486466.90	1352610.90	Картометрический метод	0.10	—
761	486480.40	1352916.50	Картометрический метод	0.10	—
762	486358.70	1352921.60	Картометрический метод	0.10	—
763	486349.90	1352794.60	Картометрический метод	0.10	—
764	486341.70	1352619.60	Картометрический метод	0.10	—
765	486402.10	1352614.50	Картометрический метод	0.10	—
760	486466.90	1352610.90	Картометрический метод	0.10	—
766	486585.90	1352619.60	Картометрический метод	0.10	—
767	486595.60	1352912.10	Картометрический метод	0.10	—
768	486491.00	1352912.40	Картометрический метод	0.10	—
769	486479.20	1352609.90	Картометрический метод	0.10	—
770	486524.80	1352608.70	Картометрический метод	0.10	—
771	486575.20	1352606.80	Картометрический метод	0.10	—
766	486585.90	1352619.60	Картометрический метод	0.10	—
772	486482.00	1352932.80	Картометрический метод	0.10	—
773	486487.10	1353107.20	Картометрический метод	0.10	—

**ОПИСАНИЕ МЕСТОПОЛОЖЕНИЯ ГРАНИЦ**  
**территориальной зоны Зона застройки индивидуальными жилыми домами с содержанием**  
**домашнего скота и птицы (Ж-1Б) Марьянского сельского поселения Красноармейского**  
**района Краснодарского края**  
(наименование объекта, местоположение границ которого описано)

**Сведения о местоположении границ объекта**

1	2	3	4	5	6
774	486366.80	1353119.70	Картометрический метод	0.10	—
775	486359.70	1352941.30	Картометрический метод	0.10	—
772	486482.00	1352932.80	Картометрический метод	0.10	—
776	486596.20	1352928.10	Картометрический метод	0.10	—
777	486610.10	1353260.60	Картометрический метод	0.10	—
778	486503.40	1353272.90	Картометрический метод	0.10	—
779	486491.90	1352929.80	Картометрический метод	0.10	—
776	486596.20	1352928.10	Картометрический метод	0.10	—
780	486325.70	1352619.70	Картометрический метод	0.10	—
781	486344.40	1352950.60	Картометрический метод	0.10	—
782	486137.50	1352964.80	Картометрический метод	0.10	—
783	486125.60	1352634.60	Картометрический метод	0.10	—
780	486325.70	1352619.70	Картометрический метод	0.10	—
784	486345.00	1352962.20	Картометрический метод	0.10	—
785	486352.60	1353126.80	Картометрический метод	0.10	—
786	486267.40	1353139.60	Картометрический метод	0.10	—
787	486146.00	1353145.20	Картометрический метод	0.10	—
788	486138.20	1352975.70	Картометрический метод	0.10	—
784	486345.00	1352962.20	Картометрический метод	0.10	—
789	486488.30	1353122.00	Картометрический метод	0.10	—
790	486492.80	1353271.50	Картометрический метод	0.10	—

**ОПИСАНИЕ МЕСТОПОЛОЖЕНИЯ ГРАНИЦ**  
**территориальной зоны Зона застройки индивидуальными жилыми домами с содержанием**  
**домашнего скота и птицы (Ж-1Б) Марьянского сельского поселения Красноармейского**  
**района Краснодарского края**  
(наименование объекта, местоположение границ которого описано)

**Сведения о местоположении границ объекта**

1	2	3	4	5	6
791	486413.50	1353280.10	Картометрический метод	0.10	—
792	486373.60	1353283.40	Картометрический метод	0.10	—
793	486371.60	1353201.20	Картометрический метод	0.10	—
794	486366.50	1353133.90	Картометрический метод	0.10	—
789	486488.30	1353122.00	Картометрический метод	0.10	—
795	486750.40	1351469.00	Картометрический метод	0.10	—
796	486750.70	1351589.50	Картометрический метод	0.10	—
797	486563.30	1351603.80	Картометрический метод	0.10	—
798	486560.50	1351489.70	Картометрический метод	0.10	—
795	486750.40	1351469.00	Картометрический метод	0.10	—
799	486750.90	1351604.30	Картометрический метод	0.10	—
800	486751.30	1351661.40	Картометрический метод	0.10	—
801	486628.10	1351664.40	Картометрический метод	0.10	—
802	486630.50	1351832.20	Картометрический метод	0.10	—
803	486629.10	1351915.30	Картометрический метод	0.10	—
804	486560.50	1351915.70	Картометрический метод	0.10	—
805	486562.80	1351614.00	Картометрический метод	0.10	—
799	486750.90	1351604.30	Картометрический метод	0.10	—
806	486159.60	1353448.20	Картометрический метод	0.10	—
807	486162.30	1353502.70	Картометрический метод	0.10	—
808	486131.30	1353504.70	Картометрический метод	0.10	—
809	486127.80	1353463.60	Картометрический метод	0.10	—

**ОПИСАНИЕ МЕСТОПОЛОЖЕНИЯ ГРАНИЦ**  
**территориальной зоны Зона застройки индивидуальными жилыми домами с содержанием**  
**домашнего скота и птицы (Ж-1Б) Марьянского сельского поселения Красноармейского**  
**района Краснодарского края**  
(наименование объекта, местоположение границ которого описано)

**Сведения о местоположении границ объекта**

1	2	3	4	5	6
810	486127.50	1353453.60	Картометрический метод	0.10	—
811	486123.00	1353453.70	Картометрический метод	0.10	—
812	486122.90	1353448.70	Картометрический метод	0.10	—
806	486159.60	1353448.20	Картометрический метод	0.10	—
813	486107.30	1349498.60	Картометрический метод	0.10	—
814	486172.20	1349558.30	Картометрический метод	0.10	—
815	486201.10	1349578.20	Картометрический метод	0.10	—
816	486238.40	1349596.20	Картометрический метод	0.10	—
817	486268.20	1349601.90	Картометрический метод	0.10	—
818	486206.70	1349628.00	Картометрический метод	0.10	—
819	486163.00	1349643.00	Картометрический метод	0.10	—
820	485909.90	1349732.30	Картометрический метод	0.10	—
821	485874.90	1349579.00	Картометрический метод	0.10	—
822	485922.20	1349562.50	Картометрический метод	0.10	—
823	486087.20	1349520.80	Картометрический метод	0.10	—
813	486107.30	1349498.60	Картометрический метод	0.10	—
824	485044.00	1351435.20	Картометрический метод	0.10	—
825	485043.20	1351462.90	Картометрический метод	0.10	—
826	484992.70	1351465.70	Картометрический метод	0.10	—
827	484990.10	1351465.80	Картометрический метод	0.10	—
828	484945.40	1351468.30	Картометрический метод	0.10	—
829	484942.70	1351440.40	Картометрический метод	0.10	—

**ОПИСАНИЕ МЕСТОПОЛОЖЕНИЯ ГРАНИЦ**  
**территориальной зоны Зона застройки индивидуальными жилыми домами с содержанием**  
**домашнего скота и птицы (Ж-1Б) Марьянского сельского поселения Красноармейского**  
**района Краснодарского края**  
(наименование объекта, местоположение границ которого описано)

**Сведения о местоположении границ объекта**

1	2	3	4	5	6
824	485044.00	1351435.20	Картометрический метод	0.10	—
830	486315.10	1350866.80	Картометрический метод	0.10	—
831	486316.40	1350919.10	Картометрический метод	0.10	—
832	486318.60	1351095.00	Картометрический метод	0.10	—
833	486111.60	1351103.40	Картометрический метод	0.10	—
834	486109.80	1350930.50	Картометрический метод	0.10	—
835	486111.70	1350875.70	Картометрический метод	0.10	—
830	486315.10	1350866.80	Картометрический метод	0.10	—
836	485429.50	1352124.70	Картометрический метод	0.10	—
837	485442.10	1352260.60	Картометрический метод	0.10	—
838	485451.60	1352361.50	Картометрический метод	0.10	—
839	485356.40	1352367.10	Картометрический метод	0.10	—
840	485341.90	1352186.00	Картометрический метод	0.10	—
841	485335.50	1352128.40	Картометрический метод	0.10	—
836	485429.50	1352124.70	Картометрический метод	0.10	—
842	485556.10	1352164.70	Картометрический метод	0.10	—
843	485566.70	1352348.40	Картометрический метод	0.10	—
844	485457.00	1352357.40	Картометрический метод	0.10	—
845	485452.10	1352291.00	Картометрический метод	0.10	—
846	485438.70	1352124.40	Картометрический метод	0.10	—
847	485553.70	1352118.30	Картометрический метод	0.10	—
842	485556.10	1352164.70	Картометрический метод	0.10	—

**ОПИСАНИЕ МЕСТОПОЛОЖЕНИЯ ГРАНИЦ**  
**территориальной зоны Зона застройки индивидуальными жилыми домами с содержанием**  
**домашнего скота и птицы (Ж-1Б) Марьянского сельского поселения Красноармейского**  
**района Краснодарского края**  
(наименование объекта, местоположение границ которого описано)

**Сведения о местоположении границ объекта**

1	2	3	4	5	6
848	485333.30	1352184.10	Картометрический метод	0.10	—
849	485350.10	1352368.20	Картометрический метод	0.10	—
850	485238.60	1352377.50	Картометрический метод	0.10	—
851	485234.50	1352313.00	Картометрический метод	0.10	—
852	485252.60	1352310.60	Картометрический метод	0.10	—
853	485258.70	1352310.80	Картометрический метод	0.10	—
854	485268.80	1352309.70	Картометрический метод	0.10	—
855	485289.40	1352307.30	Картометрический метод	0.10	—
856	485291.40	1352304.20	Картометрический метод	0.10	—
857	485290.10	1352292.10	Картометрический метод	0.10	—
858	485287.90	1352273.70	Картометрический метод	0.10	—
859	485232.50	1352277.30	Картометрический метод	0.10	—
860	485228.90	1352219.40	Картометрический метод	0.10	—
861	485224.60	1352166.30	Картометрический метод	0.10	—
862	485257.90	1352165.70	Картометрический метод	0.10	—
863	485254.50	1352130.80	Картометрический метод	0.10	—
864	485327.90	1352128.90	Картометрический метод	0.10	—
848	485333.30	1352184.10	Картометрический метод	0.10	—
865	485539.20	1351896.70	Картометрический метод	0.10	—
866	485552.10	1352041.10	Картометрический метод	0.10	—
867	485554.10	1352107.10	Картометрический метод	0.10	—
868	485438.00	1352114.00	Картометрический метод	0.10	—

**ОПИСАНИЕ МЕСТОПОЛОЖЕНИЯ ГРАНИЦ**  
**территориальной зоны Зона застройки индивидуальными жилыми домами с содержанием**  
**домашнего скота и птицы (Ж-1Б) Марьянского сельского поселения Красноармейского**  
**района Краснодарского края**  
(наименование объекта, местоположение границ которого описано)

**Сведения о местоположении границ объекта**

1	2	3	4	5	6
869	485421.20	1351926.00	Картометрический метод	0.10	—
870	485418.80	1351902.60	Картометрический метод	0.10	—
865	485539.20	1351896.70	Картометрический метод	0.10	—
871	485717.80	1351887.90	Картометрический метод	0.10	—
872	485721.80	1352100.20	Картометрический метод	0.10	—
873	485560.20	1352106.30	Картометрический метод	0.10	—
874	485558.00	1352025.30	Картометрический метод	0.10	—
875	485549.30	1351898.10	Картометрический метод	0.10	—
871	485717.80	1351887.90	Картометрический метод	0.10	—
876	485722.30	1352110.00	Картометрический метод	0.10	—
877	485721.40	1352264.20	Картометрический метод	0.10	—
878	485723.60	1352335.00	Картометрический метод	0.10	—
879	485700.80	1352336.20	Картометрический метод	0.10	—
880	485688.90	1352337.00	Картометрический метод	0.10	—
881	485686.50	1352337.10	Картометрический метод	0.10	—
882	485683.30	1352291.10	Картометрический метод	0.10	—
883	485678.60	1352147.50	Картометрический метод	0.10	—
884	485652.30	1352149.40	Картометрический метод	0.10	—
885	485607.30	1352152.70	Картометрический метод	0.10	—
886	485608.00	1352168.70	Картометрический метод	0.10	—
887	485609.40	1352199.10	Картометрический метод	0.10	—
888	485615.30	1352303.50	Картометрический метод	0.10	—



**ОПИСАНИЕ МЕСТОПОЛОЖЕНИЯ ГРАНИЦ**  
**территориальной зоны Зона застройки индивидуальными жилыми домами с содержанием**  
**домашнего скота и птицы (Ж-1Б) Марьянского сельского поселения Красноармейского**  
**района Краснодарского края**  
(наименование объекта, местоположение границ которого описано)

**Сведения о местоположении границ объекта**

1	2	3	4	5	6
889	485619.40	1352303.80	Картометрический метод	0.10	—
890	485619.40	1352304.50	Картометрический метод	0.10	—
891	485621.90	1352343.10	Картометрический метод	0.10	—
892	485620.90	1352343.10	Картометрический метод	0.10	—
893	485615.60	1352343.60	Картометрический метод	0.10	—
894	485574.80	1352347.10	Картометрический метод	0.10	—
895	485565.30	1352177.20	Картометрический метод	0.10	—
896	485560.30	1352116.80	Картометрический метод	0.10	—
876	485722.30	1352110.00	Картометрический метод	0.10	—
897	485916.20	1352103.60	Картометрический метод	0.10	—
898	485914.30	1352163.70	Картометрический метод	0.10	—
899	485912.80	1352320.00	Картометрический метод	0.10	—
900	485739.20	1352333.40	Картометрический метод	0.10	—
901	485736.80	1352178.30	Картометрический метод	0.10	—
902	485735.40	1352111.10	Картометрический метод	0.10	—
897	485916.20	1352103.60	Картометрический метод	0.10	—
903	486092.20	1352101.20	Картометрический метод	0.10	—
904	486096.00	1352177.60	Картометрический метод	0.10	—
905	486100.30	1352314.10	Картометрический метод	0.10	—
906	485927.50	1352319.30	Картометрический метод	0.10	—
907	485929.60	1352163.10	Картометрический метод	0.10	—
908	485929.10	1352135.90	Картометрический метод	0.10	—

**ОПИСАНИЕ МЕСТОПОЛОЖЕНИЯ ГРАНИЦ**  
**территориальной зоны Зона застройки индивидуальными жилыми домами с содержанием**  
**домашнего скота и птицы (Ж-1Б) Марьянского сельского поселения Красноармейского**  
**района Краснодарского края**  
(наименование объекта, местоположение границ которого описано)

**Сведения о местоположении границ объекта**

1	2	3	4	5	6
909	485929.50	1352104.60	Картометрический метод	0.10	—
903	486092.20	1352101.20	Картометрический метод	0.10	—
910	486297.10	1352093.80	Картометрический метод	0.10	—
911	486299.60	1352148.70	Картометрический метод	0.10	—
912	486306.90	1352306.90	Картометрический метод	0.10	—
913	486116.00	1352316.30	Картометрический метод	0.10	—
914	486108.90	1352160.70	Картометрический метод	0.10	—
915	486106.80	1352101.30	Картометрический метод	0.10	—
910	486297.10	1352093.80	Картометрический метод	0.10	—
916	486292.00	1351856.40	Картометрический метод	0.10	—
917	486295.00	1352024.90	Картометрический метод	0.10	—
918	486297.40	1352080.60	Картометрический метод	0.10	—
919	486103.00	1352087.00	Картометрический метод	0.10	—
920	486096.50	1351911.80	Картометрический метод	0.10	—
921	486095.80	1351857.20	Картометрический метод	0.10	—
922	486142.70	1351857.20	Картометрический метод	0.10	—
916	486292.00	1351856.40	Картометрический метод	0.10	—
923	486440.60	1351849.40	Картометрический метод	0.10	—
924	486445.70	1351957.80	Картометрический метод	0.10	—
925	486447.60	1352012.90	Картометрический метод	0.10	—
926	486448.30	1352070.20	Картометрический метод	0.10	—
927	486321.30	1352077.00	Картометрический метод	0.10	—

**ОПИСАНИЕ МЕСТОПОЛОЖЕНИЯ ГРАНИЦ**  
**территориальной зоны Зона застройки индивидуальными жилыми домами с содержанием**  
**домашнего скота и птицы (Ж-1Б) Марьянского сельского поселения Красноармейского**  
**района Краснодарского края**  
(наименование объекта, местоположение границ которого описано)

**Сведения о местоположении границ объекта**

1	2	3	4	5	6
928	486314.20	1351855.20	Картометрический метод	0.10	—
923	486440.60	1351849.40	Картометрический метод	0.10	—
929	486448.30	1352087.80	Картометрический метод	0.10	—
930	486455.80	1352301.80	Картометрический метод	0.10	—
931	486324.80	1352308.30	Картометрический метод	0.10	—
932	486317.00	1352093.70	Картометрический метод	0.10	—
929	486448.30	1352087.80	Картометрический метод	0.10	—
933	486564.50	1352138.40	Картометрический метод	0.10	—
934	486569.60	1352303.90	Картометрический метод	0.10	—
935	486521.20	1352307.40	Картометрический метод	0.10	—
936	486520.60	1352298.10	Картометрический метод	0.10	—
937	486469.50	1352300.70	Картометрический метод	0.10	—
938	486459.00	1352089.90	Картометрический метод	0.10	—
939	486562.20	1352085.80	Картометрический метод	0.10	—
933	486564.50	1352138.40	Картометрический метод	0.10	—
940	486737.20	1350846.30	Картометрический метод	0.10	—
941	486740.90	1351165.30	Картометрический метод	0.10	—
942	486547.60	1351175.50	Картометрический метод	0.10	—
943	486551.70	1350906.80	Картометрический метод	0.10	—
944	486552.00	1350855.10	Картометрический метод	0.10	—
940	486737.20	1350846.30	Картометрический метод	0.10	—

**ОПИСАНИЕ МЕСТОПОЛОЖЕНИЯ ГРАНИЦ**  
**территориальной зоны Зона застройки индивидуальными жилыми домами с содержанием**  
**домашнего скота и птицы (Ж-1Б) Марьянского сельского поселения Красноармейского**  
**района Краснодарского края**  
(наименование объекта, местоположение границ которого описано)

**Сведения о местоположении границ объекта**

1	2	3	4	5	6
945	486768.40	1350361.90	Картометрический метод	0.10	—
946	486739.20	1350780.10	Картометрический метод	0.10	—
947	486740.20	1350829.30	Картометрический метод	0.10	—
948	486549.30	1350834.40	Картометрический метод	0.10	—
949	486553.10	1350784.30	Картометрический метод	0.10	—
950	486581.00	1350378.60	Картометрический метод	0.10	—
945	486768.40	1350361.90	Картометрический метод	0.10	—
951	486085.80	1351867.80	Картометрический метод	0.10	—
952	486088.80	1352016.00	Картометрический метод	0.10	—
953	486090.30	1352085.30	Картометрический метод	0.10	—
954	485930.40	1352092.00	Картометрический метод	0.10	—
955	485928.50	1352039.10	Картометрический метод	0.10	—
956	485925.30	1351877.60	Картометрический метод	0.10	—
951	486085.80	1351867.80	Картометрический метод	0.10	—
957	485910.20	1351878.50	Картометрический метод	0.10	—
958	485913.60	1352039.60	Картометрический метод	0.10	—
959	485915.40	1352092.40	Картометрический метод	0.10	—
960	485734.00	1352099.00	Картометрический метод	0.10	—
961	485733.60	1352023.10	Картометрический метод	0.10	—
962	485732.70	1351887.20	Картометрический метод	0.10	—
957	485910.20	1351878.50	Картометрический метод	0.10	—
963	485261.20	1351063.10	Картометрический метод	0.10	—

**ОПИСАНИЕ МЕСТОПОЛОЖЕНИЯ ГРАНИЦ**  
**территориальной зоны Зона застройки индивидуальными жилыми домами с содержанием**  
**домашнего скота и птицы (Ж-1Б) Марьянского сельского поселения Красноармейского**  
**района Краснодарского края**  
(наименование объекта, местоположение границ которого описано)

**Сведения о местоположении границ объекта**

<b>1</b>	<b>2</b>	<b>3</b>	<b>4</b>	<b>5</b>	<b>6</b>
964	485270.70	1351252.40	Картометрический метод	0.10	—
965	485171.70	1351255.90	Картометрический метод	0.10	—
966	485169.40	1351203.30	Картометрический метод	0.10	—
967	485168.90	1351188.90	Картометрический метод	0.10	—
968	485167.90	1351106.30	Картометрический метод	0.10	—
969	485170.30	1351057.70	Картометрический метод	0.10	—
970	485176.60	1351004.90	Картометрический метод	0.10	—
971	485257.50	1351003.60	Картометрический метод	0.10	—
972	485259.10	1351030.00	Картометрический метод	0.10	—
963	485261.20	1351063.10	Картометрический метод	0.10	—
973	485668.30	1351016.60	Картометрический метод	0.10	—
974	485669.50	1351105.50	Картометрический метод	0.10	—
975	485674.10	1351222.70	Картометрический метод	0.10	—
976	485512.80	1351233.80	Картометрический метод	0.10	—
977	485504.10	1350995.80	Картометрический метод	0.10	—
978	485502.90	1350932.70	Картометрический метод	0.10	—
979	485553.00	1350919.70	Картометрический метод	0.10	—
980	485586.50	1350915.30	Картометрический метод	0.10	—
981	485586.20	1350940.40	Картометрический метод	0.10	—
982	485584.30	1350960.50	Картометрический метод	0.10	—
983	485594.70	1350961.70	Картометрический метод	0.10	—
984	485615.90	1350962.60	Картометрический метод	0.10	—
985	485619.40	1350986.00	Картометрический метод	0.10	—

**ОПИСАНИЕ МЕСТОПОЛОЖЕНИЯ ГРАНИЦ**  
**территориальной зоны Зона застройки индивидуальными жилыми домами с содержанием**  
**домашнего скота и птицы (Ж-1Б) Марьянского сельского поселения Красноармейского**  
**района Краснодарского края**  
(наименование объекта, местоположение границ которого описано)

**Сведения о местоположении границ объекта**

1	2	3	4	5	6
986	485620.00	1350990.00	Картометрический метод	0.10	—
987	485621.00	1351000.50	Картометрический метод	0.10	—
988	485633.40	1350999.60	Картометрический метод	0.10	—
989	485634.80	1351008.90	Картометрический метод	0.10	—
990	485646.50	1351016.40	Картометрический метод	0.10	—
973	485668.30	1351016.60	Картометрический метод	0.10	—
991	485488.00	1350939.70	Картометрический метод	0.10	—
992	485496.10	1351076.10	Картометрический метод	0.10	—
993	485501.70	1351187.80	Картометрический метод	0.10	—
994	485504.30	1351234.30	Картометрический метод	0.10	—
995	485454.80	1351236.30	Картометрический метод	0.10	—
996	485387.70	1351244.10	Картометрический метод	0.10	—
997	485386.70	1351175.40	Картометрический метод	0.10	—
998	485375.80	1351086.70	Картометрический метод	0.10	—
999	485370.60	1351009.20	Картометрический метод	0.10	—
1000	485368.70	1350954.00	Картометрический метод	0.10	—
991	485488.00	1350939.70	Картометрический метод	0.10	—
1001	485362.00	1351002.90	Картометрический метод	0.10	—
1002	485380.20	1351175.60	Картометрический метод	0.10	—
1003	485381.00	1351245.10	Картометрический метод	0.10	—
1004	485279.10	1351254.00	Картометрический метод	0.10	—
1005	485270.70	1351124.40	Картометрический метод	0.10	—

**ОПИСАНИЕ МЕСТОПОЛОЖЕНИЯ ГРАНИЦ**  
**территориальной зоны Зона застройки индивидуальными жилыми домами с содержанием**  
**домашнего скота и птицы (Ж-1Б) Марьянского сельского поселения Красноармейского**  
**района Краснодарского края**  
(наименование объекта, местоположение границ которого описано)

**Сведения о местоположении границ объекта**

1	2	3	4	5	6
1006	485264.10	1350959.50	Картометрический метод	0.10	—
1007	485359.20	1350953.30	Картометрический метод	0.10	—
1001	485362.00	1351002.90	Картометрический метод	0.10	—
1008	484839.60	1351515.20	Картометрический метод	0.10	—
1009	484843.60	1351576.50	Картометрический метод	0.10	—
1010	484658.80	1351599.40	Картометрический метод	0.10	—
1011	484615.50	1351602.80	Картометрический метод	0.10	—
1012	484622.00	1351523.50	Картометрический метод	0.10	—
1013	484643.60	1351523.40	Картометрический метод	0.10	—
1008	484839.60	1351515.20	Картометрический метод	0.10	—
1014	486564.10	1350386.80	Картометрический метод	0.10	—
1015	486535.50	1350748.90	Картометрический метод	0.10	—
1016	486534.70	1350767.20	Картометрический метод	0.10	—
1017	486535.10	1350783.20	Картометрический метод	0.10	—
1018	486535.70	1350833.80	Картометрический метод	0.10	—
1019	486331.10	1350843.40	Картометрический метод	0.10	—
1020	486335.80	1350789.60	Картометрический метод	0.10	—
1021	486354.60	1350525.40	Картометрический метод	0.10	—
1022	486366.70	1350394.70	Картометрический метод	0.10	—
1014	486564.10	1350386.80	Картометрический метод	0.10	—
1023	486536.50	1350907.80	Картометрический метод	0.10	—
1024	486539.60	1351175.30	Картометрический метод	0.10	—

**ОПИСАНИЕ МЕСТОПОЛОЖЕНИЯ ГРАНИЦ**  
**территориальной зоны Зона застройки индивидуальными жилыми домами с содержанием**  
**домашнего скота и птицы (Ж-1Б) Марьянского сельского поселения Красноармейского**  
**района Краснодарского края**  
(наименование объекта, местоположение границ которого описано)

**Сведения о местоположении границ объекта**

1	2	3	4	5	6
1025	486330.60	1351184.10	Картометрический метод	0.10	—
1026	486331.40	1350918.00	Картометрический метод	0.10	—
1027	486332.20	1350862.60	Картометрический метод	0.10	—
1028	486535.90	1350857.80	Картометрический метод	0.10	—
1023	486536.50	1350907.80	Картометрический метод	0.10	—
1029	485152.70	1350705.10	Картометрический метод	0.10	—
1030	485159.20	1350859.50	Картометрический метод	0.10	—
1031	485162.50	1350958.40	Картометрический метод	0.10	—
1032	485097.80	1350965.00	Картометрический метод	0.10	—
1033	485095.70	1350877.40	Картометрический метод	0.10	—
1034	485092.20	1350640.50	Картометрический метод	0.10	—
1035	485151.20	1350643.10	Картометрический метод	0.10	—
1029	485152.70	1350705.10	Картометрический метод	0.10	—
1036	486043.80	1349476.10	Картометрический метод	0.10	—
1037	486095.20	1349492.80	Картометрический метод	0.10	—
1038	486084.90	1349508.70	Картометрический метод	0.10	—
1039	485865.40	1349568.10	Картометрический метод	0.10	—
1040	485848.10	1349503.10	Картометрический метод	0.10	—
1041	485932.70	1349483.80	Картометрический метод	0.10	—
1042	486002.10	1349476.80	Картометрический метод	0.10	—
1036	486043.80	1349476.10	Картометрический метод	0.10	—
1043	485844.60	1349516.20	Картометрический метод	0.10	—



**ОПИСАНИЕ МЕСТОПОЛОЖЕНИЯ ГРАНИЦ**  
**территориальной зоны Зона застройки индивидуальными жилыми домами с содержанием**  
**домашнего скота и птицы (Ж-1Б) Марьянского сельского поселения Красноармейского**  
**района Краснодарского края**  
(наименование объекта, местоположение границ которого описано)

**Сведения о местоположении границ объекта**

1	2	3	4	5	6
1044	485860.70	1349570.40	Картометрический метод	0.10	—
1045	485744.90	1349627.20	Картометрический метод	0.10	—
1046	485719.40	1349533.50	Картометрический метод	0.10	—
1043	485844.60	1349516.20	Картометрический метод	0.10	—
1047	485711.40	1349535.00	Картометрический метод	0.10	—
1048	485738.20	1349630.10	Картометрический метод	0.10	—
1049	485606.40	1349673.50	Картометрический метод	0.10	—
1050	485575.00	1349556.60	Картометрический метод	0.10	—
1047	485711.40	1349535.00	Картометрический метод	0.10	—
1051	485410.00	1349721.10	Картометрический метод	0.10	—
1052	485435.60	1349797.10	Картометрический метод	0.10	—
1053	485113.10	1349905.40	Картометрический метод	0.10	—
1054	485087.70	1349829.50	Картометрический метод	0.10	—
1051	485410.00	1349721.10	Картометрический метод	0.10	—
1055	485442.00	1349816.10	Картометрический метод	0.10	—
1056	485464.60	1349877.60	Картометрический метод	0.10	—
1057	485141.90	1349992.50	Картометрический метод	0.10	—
1058	485119.70	1349924.30	Картометрический метод	0.10	—
1059	485252.40	1349879.70	Картометрический метод	0.10	—
1055	485442.00	1349816.10	Картометрический метод	0.10	—
1060	484753.70	1350663.90	Картометрический метод	0.10	—

**ОПИСАНИЕ МЕСТОПОЛОЖЕНИЯ ГРАНИЦ**  
**территориальной зоны Зона застройки индивидуальными жилыми домами с содержанием**  
**домашнего скота и птицы (Ж-1Б) Марьянского сельского поселения Красноармейского**  
**района Краснодарского края**  
(наименование объекта, местоположение границ которого описано)

**Сведения о местоположении границ объекта**

<b>1</b>	<b>2</b>	<b>3</b>	<b>4</b>	<b>5</b>	<b>6</b>
1061	484786.70	1350857.90	Картометрический метод	0.10	—
1062	484789.50	1350874.50	Картометрический метод	0.10	—
1063	484791.50	1350885.80	Картометрический метод	0.10	—
1064	484790.30	1350892.40	Картометрический метод	0.10	—
1065	484787.40	1350907.60	Картометрический метод	0.10	—
1066	484785.70	1350915.50	Картометрический метод	0.10	—
1067	484783.70	1350926.00	Картометрический метод	0.10	—
1068	484782.40	1350936.20	Картометрический метод	0.10	—
1069	484764.00	1350937.80	Картометрический метод	0.10	—
1070	484737.70	1350940.50	Картометрический метод	0.10	—
1071	484709.80	1350676.60	Картометрический метод	0.10	—
1060	484753.70	1350663.90	Картометрический метод	0.10	—
1072	484650.70	1353137.30	Картометрический метод	0.10	—
1073	484617.40	1353249.40	Картометрический метод	0.10	—
1074	484601.00	1353262.00	Картометрический метод	0.10	—
1075	484566.90	1353353.90	Картометрический метод	0.10	—
1076	484530.70	1353464.70	Картометрический метод	0.10	—
1077	484526.20	1353480.20	Картометрический метод	0.10	—
1078	484499.00	1353471.00	Картометрический метод	0.10	—
1079	484482.70	1353458.60	Картометрический метод	0.10	—
1080	484601.20	1353047.00	Картометрический метод	0.10	—
1081	484647.10	1353057.50	Картометрический метод	0.10	—
1082	484643.70	1353069.20	Картометрический метод	0.10	—

**ОПИСАНИЕ МЕСТОПОЛОЖЕНИЯ ГРАНИЦ**  
**территориальной зоны Зона застройки индивидуальными жилыми домами с содержанием**  
**домашнего скота и птицы (Ж-1Б) Марьянского сельского поселения Красноармейского**  
**района Краснодарского края**  
(наименование объекта, местоположение границ которого описано)

**Сведения о местоположении границ объекта**

1	2	3	4	5	6
1083	484636.60	1353094.30	Картометрический метод	0.10	—
1084	484636.50	1353094.30	Картометрический метод	0.10	—
1085	484636.00	1353094.20	Картометрический метод	0.10	—
1086	484634.30	1353093.70	Картометрический метод	0.10	—
1087	484625.20	1353130.90	Картометрический метод	0.10	—
1072	484650.70	1353137.30	Картометрический метод	0.10	—
1088	485342.80	1353789.00	Картометрический метод	0.10	—
1089	485343.40	1353814.40	Картометрический метод	0.10	—
1090	485353.70	1353903.80	Картометрический метод	0.10	—
1091	485351.30	1353907.10	Картометрический метод	0.10	—
1092	485112.80	1353923.20	Картометрический метод	0.10	—
1093	485105.20	1353860.50	Картометрический метод	0.10	—
1094	485108.40	1353859.60	Картометрический метод	0.10	—
1095	485184.10	1353856.20	Картометрический метод	0.10	—
1096	485183.80	1353819.30	Картометрический метод	0.10	—
1097	485187.80	1353818.30	Картометрический метод	0.10	—
1098	485201.00	1353815.10	Картометрический метод	0.10	—
1099	485200.00	1353809.80	Картометрический метод	0.10	—
1100	485236.70	1353804.50	Картометрический метод	0.10	—
1088	485342.80	1353789.00	Картометрический метод	0.10	—
1101	485373.50	1353924.60	Картометрический метод	0.10	—
1102	485378.90	1353989.30	Картометрический метод	0.10	—

**ОПИСАНИЕ МЕСТОПОЛОЖЕНИЯ ГРАНИЦ**  
**территориальной зоны Зона застройки индивидуальными жилыми домами с содержанием**  
**домашнего скота и птицы (Ж-1Б) Марьянского сельского поселения Красноармейского**  
**района Краснодарского края**  
(наименование объекта, местоположение границ которого описано)

**Сведения о местоположении границ объекта**

1	2	3	4	5	6
1103	485120.90	1354008.30	Картометрический метод	0.10	—
1104	485117.50	1353938.30	Картометрический метод	0.10	—
1101	485373.50	1353924.60	Картометрический метод	0.10	—
1105	487050.00	1349737.10	Картометрический метод	0.10	—
1106	487050.20	1350062.10	Картометрический метод	0.10	—
1107	486950.20	1350062.20	Картометрический метод	0.10	—
1108	486950.00	1349737.10	Картометрический метод	0.10	—
1105	487050.00	1349737.10	Картометрический метод	0.10	—
1109	486930.00	1349737.10	Картометрический метод	0.10	—
1110	486930.00	1350062.10	Картометрический метод	0.10	—
1111	486823.50	1350062.10	Картометрический метод	0.10	—
1112	486840.90	1349747.10	Картометрический метод	0.10	—
1113	486849.90	1349737.20	Картометрический метод	0.10	—
1109	486930.00	1349737.10	Картометрический метод	0.10	—
1114	487049.90	1350087.10	Картометрический метод	0.10	—
1115	487049.90	1350186.20	Картометрический метод	0.10	—
1116	486965.40	1350239.30	Картометрический метод	0.10	—
1117	486950.00	1350213.10	Картометрический метод	0.10	—
1118	486950.00	1350087.00	Картометрический метод	0.10	—
1114	487049.90	1350087.10	Картометрический метод	0.10	—
1119	486929.90	1350087.00	Картометрический метод	0.10	—

**ОПИСАНИЕ МЕСТОПОЛОЖЕНИЯ ГРАНИЦ**  
**территориальной зоны Зона застройки индивидуальными жилыми домами с содержанием**  
**домашнего скота и птицы (Ж-1Б) Марьянского сельского поселения Красноармейского**  
**района Краснодарского края**  
(наименование объекта, местоположение границ которого описано)

**Сведения о местоположении границ объекта**

1	2	3	4	5	6
1120	486929.90	1350218.70	Картометрический метод	0.10	—
1121	486948.50	1350249.90	Картометрический метод	0.10	—
1122	486805.90	1350339.70	Картометрический метод	0.10	—
1123	486821.80	1350087.10	Картометрический метод	0.10	—
1119	486929.90	1350087.00	Картометрический метод	0.10	—
1124	486961.70	1350270.90	Картометрический метод	0.10	—
1125	487004.30	1350338.80	Картометрический метод	0.10	—
1126	486877.20	1350418.60	Картометрический метод	0.10	—
1127	486834.80	1350350.70	Картометрический метод	0.10	—
1124	486961.70	1350270.90	Картометрический метод	0.10	—
1128	487063.20	1350207.30	Картометрический метод	0.10	—
1129	487164.10	1350368.20	Картометрический метод	0.10	—
1130	487079.60	1350421.30	Картометрический метод	0.10	—
1131	486978.50	1350260.30	Картометрический метод	0.10	—
1128	487063.20	1350207.30	Картометрический метод	0.10	—
1132	487174.90	1350385.20	Картометрический метод	0.10	—
1133	487275.60	1350545.90	Картометрический метод	0.10	—
1134	487191.40	1350599.40	Картометрический метод	0.10	—
1135	487090.30	1350438.20	Картометрический метод	0.10	—
1132	487174.90	1350385.20	Картометрический метод	0.10	—
1136	487014.80	1350355.70	Картометрический метод	0.10	—

**ОПИСАНИЕ МЕСТОПОЛОЖЕНИЯ ГРАНИЦ**  
**территориальной зоны Зона застройки индивидуальными жилыми домами с содержанием**  
**домашнего скота и птицы (Ж-1Б) Марьянского сельского поселения Красноармейского**  
**района Краснодарского края**  
(наименование объекта, местоположение границ которого описано)

**Сведения о местоположении границ объекта**

1	2	3	4	5	6
1137	487112.10	1350510.80	Картометрический метод	0.10	—
1138	487044.40	1350553.40	Картометрический метод	0.10	—
1139	486947.10	1350398.30	Картометрический метод	0.10	—
1136	487014.80	1350355.70	Картометрический метод	0.10	—
1140	487122.90	1350527.70	Картометрический метод	0.10	—
1141	487174.40	1350609.80	Картометрический метод	0.10	—
1142	487030.50	1350700.30	Картометрический метод	0.10	—
1143	486978.90	1350618.20	Картометрический метод	0.10	—
1140	487122.90	1350527.70	Картометрический метод	0.10	—
1144	486961.80	1350628.80	Картометрический метод	0.10	—
1145	487007.00	1350700.20	Картометрический метод	0.10	—
1146	486986.90	1350699.90	Картометрический метод	0.10	—
1147	486986.70	1350719.90	Картометрический метод	0.10	—
1148	486984.70	1350729.30	Картометрический метод	0.10	—
1149	486784.20	1350722.00	Картометрический метод	0.10	—
1150	486788.00	1350661.90	Картометрический метод	0.10	—
1151	486895.10	1350665.60	Картометрический метод	0.10	—
1144	486961.80	1350628.80	Картометрический метод	0.10	—
1152	486983.90	1350744.00	Картометрический метод	0.10	—
1153	486979.50	1350819.60	Картометрический метод	0.10	—
1154	486804.10	1350813.20	Картометрический метод	0.10	—
1155	486806.30	1350775.70	Картометрический метод	0.10	—

**ОПИСАНИЕ МЕСТОПОЛОЖЕНИЯ ГРАНИЦ**  
**территориальной зоны Зона застройки индивидуальными жилыми домами с содержанием**  
**домашнего скота и птицы (Ж-1Б) Марьянского сельского поселения Красноармейского**  
**района Краснодарского края**  
(наименование объекта, местоположение границ которого описано)

**Сведения о местоположении границ объекта**

1	2	3	4	5	6
1156	486781.10	1350774.80	Картометрический метод	0.10	—
1157	486783.40	1350736.70	Картометрический метод	0.10	—
1152	486983.90	1350744.00	Картометрический метод	0.10	—
1158	486969.20	1351272.60	Картометрический метод	0.10	—
1159	486923.90	1351316.60	Картометрический метод	0.10	—
1160	486758.20	1351317.20	Картометрический метод	0.10	—
1161	486758.00	1351272.90	Картометрический метод	0.10	—
1158	486969.20	1351272.60	Картометрический метод	0.10	—
1162	486907.20	1351330.60	Картометрический метод	0.10	—
1163	486805.50	1351400.80	Картометрический метод	0.10	—
1164	486808.50	1351370.50	Картометрический метод	0.10	—
1165	486767.60	1351372.60	Картометрический метод	0.10	—
1166	486770.40	1351329.50	Картометрический метод	0.10	—
1162	486907.20	1351330.60	Картометрический метод	0.10	—
1167	486854.30	1351634.00	Картометрический метод	0.10	—
1168	486851.90	1351662.80	Картометрический метод	0.10	—
1169	486849.40	1351691.70	Картометрический метод	0.10	—
1170	486847.30	1351715.70	Картометрический метод	0.10	—
1171	486846.90	1351720.50	Картометрический метод	0.10	—
1172	486798.20	1351697.40	Картометрический метод	0.10	—
1173	486804.30	1351625.80	Картометрический метод	0.10	—
1167	486854.30	1351634.00	Картометрический метод	0.10	—

**ОПИСАНИЕ МЕСТОПОЛОЖЕНИЯ ГРАНИЦ**  
**территориальной зоны Зона застройки индивидуальными жилыми домами с содержанием**  
**домашнего скота и птицы (Ж-1Б) Марьянского сельского поселения Красноармейского**  
**района Краснодарского края**  
(наименование объекта, местоположение границ которого описано)

**Сведения о местоположении границ объекта**

1	2	3	4	5	6
1174	486787.90	1351613.50	Картометрический метод	0.10	—
1175	486780.70	1351687.70	Картометрический метод	0.10	—
1176	486766.80	1351683.40	Картометрический метод	0.10	—
1177	486768.80	1351608.80	Картометрический метод	0.10	—
1174	486787.90	1351613.50	Картометрический метод	0.10	—
1178	486751.40	1351662.70	Картометрический метод	0.10	—
1179	486750.70	1351683.20	Картометрический метод	0.10	—
1180	486699.50	1351824.20	Картометрический метод	0.10	—
1181	486637.80	1351824.90	Картометрический метод	0.10	—
1182	486638.50	1351675.20	Картометрический метод	0.10	—
1178	486751.40	1351662.70	Картометрический метод	0.10	—
1183	486778.50	1351708.70	Картометрический метод	0.10	—
1184	486760.20	1351913.70	Картометрический метод	0.10	—
1185	486636.00	1351901.20	Картометрический метод	0.10	—
1186	486637.60	1351844.20	Картометрический метод	0.10	—
1187	486713.70	1351844.10	Картометрический метод	0.10	—
1188	486765.20	1351702.20	Картометрический метод	0.10	—
1183	486778.50	1351708.70	Картометрический метод	0.10	—
1189	486822.90	1352783.30	Картометрический метод	0.10	—
1190	486802.20	1352810.30	Картометрический метод	0.10	—
1191	486773.80	1352851.50	Картометрический метод	0.10	—



**ОПИСАНИЕ МЕСТОПОЛОЖЕНИЯ ГРАНИЦ**  
**территориальной зоны Зона застройки индивидуальными жилыми домами с содержанием**  
**домашнего скота и птицы (Ж-1Б) Марьянского сельского поселения Красноармейского**  
**района Краснодарского края**  
(наименование объекта, местоположение границ которого описано)

**Сведения о местоположении границ объекта**

1	2	3	4	5	6
1192	486753.00	1352880.10	Картометрический метод	0.10	—
1193	486749.20	1352884.90	Картометрический метод	0.10	—
1194	486698.30	1352860.90	Картометрический метод	0.10	—
1195	486711.60	1352703.10	Картометрический метод	0.10	—
1189	486822.90	1352783.30	Картометрический метод	0.10	—
1196	486801.20	1352929.10	Картометрический метод	0.10	—
1197	486815.70	1352935.90	Картометрический метод	0.10	—
1198	486830.30	1352942.70	Картометрический метод	0.10	—
1199	486857.90	1352955.70	Картометрический метод	0.10	—
1200	486823.80	1353028.10	Картометрический метод	0.10	—
1201	486689.50	1352965.10	Картометрический метод	0.10	—
1202	486696.70	1352880.00	Картометрический метод	0.10	—
1203	486744.70	1352902.60	Картометрический метод	0.10	—
1204	486758.70	1352909.20	Картометрический метод	0.10	—
1205	486772.80	1352915.80	Картометрический метод	0.10	—
1206	486786.80	1352922.30	Картометрический метод	0.10	—
1196	486801.20	1352929.10	Картометрический метод	0.10	—
1207	486816.20	1353044.40	Картометрический метод	0.10	—
1208	486782.20	1353116.80	Картометрический метод	0.10	—
1209	486680.80	1353069.20	Картометрический метод	0.10	—
1210	486687.80	1352984.10	Картометрический метод	0.10	—
1207	486816.20	1353044.40	Картометрический метод	0.10	—

**ОПИСАНИЕ МЕСТОПОЛОЖЕНИЯ ГРАНИЦ**  
**территориальной зоны Зона застройки индивидуальными жилыми домами с содержанием**  
**домашнего скота и птицы (Ж-1Б) Марьянского сельского поселения Красноармейского**  
**района Краснодарского края**  
(наименование объекта, местоположение границ которого описано)

**Сведения о местоположении границ объекта**

1	2	3	4	5	6
1211	486774.60	1353133.10	Картометрический метод	0.10	—
1212	486746.80	1353190.80	Картометрический метод	0.10	—
1213	486725.50	1353237.70	Картометрический метод	0.10	—
1214	486666.00	1353246.60	Картометрический метод	0.10	—
1215	486679.20	1353088.30	Картометрический метод	0.10	—
1211	486774.60	1353133.10	Картометрический метод	0.10	—
1216	486676.80	1352925.70	Картометрический метод	0.10	—
1217	486644.80	1353253.30	Картометрический метод	0.10	—
1218	486623.40	1353256.90	Картометрический метод	0.10	—
1219	486616.00	1352925.70	Картометрический метод	0.10	—
1216	486676.80	1352925.70	Картометрический метод	0.10	—
1220	486696.30	1352691.00	Картометрический метод	0.10	—
1221	486677.70	1352912.60	Картометрический метод	0.10	—
1222	486614.90	1352913.10	Картометрический метод	0.10	—
1223	486607.60	1352632.60	Картометрический метод	0.10	—
1224	486678.00	1352679.90	Картометрический метод	0.10	—
1225	486667.50	1352681.30	Картометрический метод	0.10	—
1226	486663.70	1352687.80	Картометрический метод	0.10	—
1227	486677.70	1352695.90	Картометрический метод	0.10	—
1228	486676.80	1352697.70	Картометрический метод	0.10	—
1229	486688.00	1352704.30	Картометрический метод	0.10	—
1220	486696.30	1352691.00	Картометрический метод	0.10	—

**ОПИСАНИЕ МЕСТОПОЛОЖЕНИЯ ГРАНИЦ**  
**территориальной зоны Зона застройки индивидуальными жилыми домами с содержанием**  
**домашнего скота и птицы (Ж-1Б) Марьянского сельского поселения Красноармейского**  
**района Краснодарского края**  
(наименование объекта, местоположение границ которого описано)

**Сведения о местоположении границ объекта**

1	2	3	4	5	6
1230	485928.70	1353438.10	Картометрический метод	0.10	—
1231	485932.40	1353474.60	Картометрический метод	0.10	—
1232	485931.40	1353476.70	Картометрический метод	0.10	—
1233	485929.00	1353478.10	Картометрический метод	0.10	—
1234	485867.90	1353482.30	Картометрический метод	0.10	—
1235	485864.80	1353481.00	Картометрический метод	0.10	—
1236	485863.00	1353478.10	Картометрический метод	0.10	—
1237	485859.50	1353445.70	Картометрический метод	0.10	—
1230	485928.70	1353438.10	Картометрический метод	0.10	—
1238	485179.90	1353441.50	Картометрический метод	0.10	—
1239	485194.10	1353496.90	Картометрический метод	0.10	—
1240	485141.30	1353502.10	Картометрический метод	0.10	—
1241	485153.80	1353597.90	Картометрический метод	0.10	—
1242	485112.90	1353602.50	Картометрический метод	0.10	—
1243	485102.80	1353445.40	Картометрический метод	0.10	—
1244	485178.00	1353436.30	Картометрический метод	0.10	—
1238	485179.90	1353441.50	Картометрический метод	0.10	—
1245	486363.60	1353552.00	Картометрический метод	0.10	—
1246	486364.60	1353572.00	Картометрический метод	0.10	—
1247	486365.70	1353592.00	Картометрический метод	0.10	—
1248	486366.60	1353612.00	Картометрический метод	0.10	—
1249	486368.10	1353639.60	Картометрический метод	0.10	—

**ОПИСАНИЕ МЕСТОПОЛОЖЕНИЯ ГРАНИЦ**  
**территориальной зоны Зона застройки индивидуальными жилыми домами с содержанием**  
**домашнего скота и птицы (Ж-1Б) Марьянского сельского поселения Красноармейского**  
**района Краснодарского края**  
(наименование объекта, местоположение границ которого описано)

**Сведения о местоположении границ объекта**

<b>1</b>	<b>2</b>	<b>3</b>	<b>4</b>	<b>5</b>	<b>6</b>
1250	486329.90	1353678.80	Картометрический метод	0.10	—
1251	486301.70	1353707.90	Картометрический метод	0.10	—
1252	486291.00	1353700.40	Картометрический метод	0.10	—
1253	486289.90	1353679.30	Картометрический метод	0.10	—
1254	486289.00	1353659.40	Картометрический метод	0.10	—
1255	486287.90	1353639.40	Картометрический метод	0.10	—
1256	486287.00	1353619.40	Картометрический метод	0.10	—
1257	486285.90	1353599.40	Картометрический метод	0.10	—
1258	486284.90	1353579.50	Картометрический метод	0.10	—
1259	486283.80	1353559.50	Картометрический метод	0.10	—
1260	486282.90	1353539.50	Картометрический метод	0.10	—
1261	486282.50	1353531.00	Картометрический метод	0.10	—
1262	486321.20	1353505.60	Картометрический метод	0.10	—
1263	486359.90	1353480.30	Картометрический метод	0.10	—
1264	486361.60	1353512.10	Картометрический метод	0.10	—
1265	486362.60	1353532.10	Картометрический метод	0.10	—
1245	486363.60	1353552.00	Картометрический метод	0.10	—
1266	486461.70	1353413.50	Картометрический метод	0.10	—
1267	486466.40	1353505.30	Картометрический метод	0.10	—
1268	486426.30	1353507.60	Картометрический метод	0.10	—
1269	486430.30	1353591.10	Картометрический метод	0.10	—
1270	486390.60	1353592.70	Картометрический метод	0.10	—
1271	486384.20	1353464.30	Картометрический метод	0.10	—

**ОПИСАНИЕ МЕСТОПОЛОЖЕНИЯ ГРАНИЦ**  
**территориальной зоны Зона застройки индивидуальными жилыми домами с содержанием**  
**домашнего скота и птицы (Ж-1Б) Марьянского сельского поселения Красноармейского**  
**района Краснодарского края**  
(наименование объекта, местоположение границ которого описано)

**Сведения о местоположении границ объекта**

1	2	3	4	5	6
1266	486461.70	1353413.50	Картометрический метод	0.10	—
1272	486608.50	1353293.50	Картометрический метод	0.10	—
1273	486540.10	1353338.40	Картометрический метод	0.10	—
1274	486526.40	1353347.30	Картометрический метод	0.10	—
1275	486464.40	1353387.90	Картометрический метод	0.10	—
1276	486441.20	1353403.20	Картометрический метод	0.10	—
1277	486421.80	1353415.80	Картометрический метод	0.10	—
1278	486383.00	1353441.20	Картометрический метод	0.10	—
1279	486377.50	1353330.90	Картометрический метод	0.10	—
1280	486397.30	1353327.70	Картометрический метод	0.10	—
1281	486417.20	1353324.50	Картометрический метод	0.10	—
1282	486437.00	1353321.30	Картометрический метод	0.10	—
1283	486456.90	1353318.00	Картометрический метод	0.10	—
1284	486476.70	1353314.80	Картометрический метод	0.10	—
1285	486496.60	1353311.60	Картометрический метод	0.10	—
1286	486516.50	1353308.40	Картометрический метод	0.10	—
1287	486538.40	1353304.80	Картометрический метод	0.10	—
1272	486608.50	1353293.50	Картометрический метод	0.10	—
1288	486267.50	1353631.70	Картометрический метод	0.10	—
1289	486269.50	1353671.70	Картометрический метод	0.10	—
1290	486270.60	1353691.60	Картометрический метод	0.10	—
1291	486276.40	1353708.50	Картометрический метод	0.10	—

**ОПИСАНИЕ МЕСТОПОЛОЖЕНИЯ ГРАНИЦ**  
**территориальной зоны Зона застройки индивидуальными жилыми домами с содержанием**  
**домашнего скота и птицы (Ж-1Б) Марьянского сельского поселения Красноармейского**  
**района Краснодарского края**  
(наименование объекта, местоположение границ которого описано)

**Сведения о местоположении границ объекта**

1	2	3	4	5	6
1292	486290.80	1353718.80	Картометрический метод	0.10	—
1293	486276.10	1353734.10	Картометрический метод	0.10	—
1294	486261.30	1353749.40	Картометрический метод	0.10	—
1295	486232.70	1353717.40	Картометрический метод	0.10	—
1296	486229.00	1353642.40	Картометрический метод	0.10	—
1297	486225.30	1353568.50	Картометрический метод	0.10	—
1298	486248.50	1353553.20	Картометрический метод	0.10	—
1299	486263.00	1353543.80	Картометрический метод	0.10	—
1300	486265.50	1353591.80	Картометрический метод	0.10	—
1288	486267.50	1353631.70	Картометрический метод	0.10	—
1301	486337.30	1353429.30	Картометрический метод	0.10	—
1302	486339.40	1353469.80	Картометрический метод	0.10	—
1303	486242.60	1353533.20	Картометрический метод	0.10	—
1304	486240.50	1353492.80	Картометрический метод	0.10	—
1305	486270.40	1353473.20	Картометрический метод	0.10	—
1306	486279.20	1353467.40	Картометрический метод	0.10	—
1307	486298.60	1353454.70	Картометрический метод	0.10	—
1308	486312.30	1353445.80	Картометрический метод	0.10	—
1309	486318.00	1353442.00	Картометрический метод	0.10	—
1301	486337.30	1353429.30	Картометрический метод	0.10	—
1310	486626.40	1353314.80	Картометрический метод	0.10	—
1311	486610.70	1353337.00	Картометрический метод	0.10	—

**ОПИСАНИЕ МЕСТОПОЛОЖЕНИЯ ГРАНИЦ**  
**территориальной зоны Зона застройки индивидуальными жилыми домами с содержанием**  
**домашнего скота и птицы (Ж-1Б) Марьянского сельского поселения Красноармейского**  
**района Краснодарского края**  
(наименование объекта, местоположение границ которого описано)

**Сведения о местоположении границ объекта**

<b>1</b>	<b>2</b>	<b>3</b>	<b>4</b>	<b>5</b>	<b>6</b>
1312	486576.00	1353386.80	Картометрический метод	0.10	—
1313	486519.40	1353467.80	Картометрический метод	0.10	—
1314	486484.10	1353518.60	Картометрический метод	0.10	—
1315	486482.00	1353517.20	Картометрический метод	0.10	—
1316	486479.60	1353469.70	Картометрический метод	0.10	—
1317	486478.60	1353449.70	Картометрический метод	0.10	—
1318	486477.60	1353429.80	Картометрический метод	0.10	—
1319	486476.20	1353404.00	Картометрический метод	0.10	—
1320	486482.20	1353400.20	Картометрический метод	0.10	—
1321	486517.40	1353377.10	Картометрический метод	0.10	—
1322	486534.10	1353366.10	Картометрический метод	0.10	—
1323	486550.80	1353355.20	Картометрический метод	0.10	—
1324	486570.10	1353342.60	Картометрический метод	0.10	—
1325	486595.10	1353326.10	Картометрический метод	0.10	—
1326	486620.10	1353309.80	Картометрический метод	0.10	—
1310	486626.40	1353314.80	Картометрический метод	0.10	—
1327	487048.30	1349575.40	Картометрический метод	0.10	—
1328	487050.00	1349717.10	Картометрический метод	0.10	—
1329	486869.20	1349717.10	Картометрический метод	0.10	—
1330	486983.70	1349577.00	Картометрический метод	0.10	—
1331	486985.90	1349577.30	Картометрический метод	0.10	—
1332	487035.20	1349575.40	Картометрический метод	0.10	—
1327	487048.30	1349575.40	Картометрический метод	0.10	—

**ОПИСАНИЕ МЕСТОПОЛОЖЕНИЯ ГРАНИЦ**  
**территориальной зоны Зона застройки индивидуальными жилыми домами с содержанием**  
**домашнего скота и птицы (Ж-1Б) Марьянского сельского поселения Красноармейского**  
**района Краснодарского края**  
(наименование объекта, местоположение границ которого описано)

**Сведения о местоположении границ объекта**

1	2	3	4	5	6
1333	487048.50	1349519.80	Картометрический метод	0.10	—
1334	487048.30	1349575.40	Картометрический метод	0.10	—
1335	487035.20	1349575.40	Картометрический метод	0.10	—
1336	486985.90	1349577.30	Картометрический метод	0.10	—
1337	486983.70	1349577.00	Картометрический метод	0.10	—
1338	486996.70	1349559.60	Картометрический метод	0.10	—
1339	486996.70	1349559.50	Картометрический метод	0.10	—
1340	487022.50	1349522.10	Картометрический метод	0.10	—
1333	487048.50	1349519.80	Картометрический метод	0.10	—
1341	486988.20	1349521.20	Картометрический метод	0.10	—
1342	486954.70	1349563.90	Картометрический метод	0.10	—
1343	486475.90	1349587.70	Картометрический метод	0.10	—
1344	486473.30	1349573.80	Картометрический метод	0.10	—
1345	486488.40	1349569.80	Картометрический метод	0.10	—
1346	486538.10	1349563.90	Картометрический метод	0.10	—
1347	486612.30	1349548.10	Картометрический метод	0.10	—
1348	486633.40	1349536.20	Картометрический метод	0.10	—
1349	486638.30	1349536.00	Картометрический метод	0.10	—
1341	486988.20	1349521.20	Картометрический метод	0.10	—
1350	485985.10	1350045.20	Картометрический метод	0.10	—
1351	486022.30	1350193.20	Картометрический метод	0.10	—
1352	485874.30	1350203.80	Картометрический метод	0.10	—



**ОПИСАНИЕ МЕСТОПОЛОЖЕНИЯ ГРАНИЦ**  
**территориальной зоны Зона застройки индивидуальными жилыми домами с содержанием**  
**домашнего скота и птицы (Ж-1Б) Марьянского сельского поселения Красноармейского**  
**района Краснодарского края**  
(наименование объекта, местоположение границ которого описано)

**Сведения о местоположении границ объекта**

<b>1</b>	<b>2</b>	<b>3</b>	<b>4</b>	<b>5</b>	<b>6</b>
1353	485870.30	1350098.30	Картометрический метод	0.10	—
1354	485865.80	1350077.40	Картометрический метод	0.10	—
1350	485985.10	1350045.20	Картометрический метод	0.10	—
1355	485004.30	1349610.70	Картометрический метод	0.10	—
1356	485071.30	1349821.50	Картометрический метод	0.10	—
1357	485071.30	1349821.60	Картометрический метод	0.10	—
1358	485059.90	1349825.30	Картометрический метод	0.10	—
1359	484977.00	1349853.10	Картометрический метод	0.10	—
1360	484880.10	1349888.30	Картометрический метод	0.10	—
1361	484897.50	1349930.80	Картометрический метод	0.10	—
1362	484697.30	1350008.10	Картометрический метод	0.10	—
1363	484516.00	1350056.20	Картометрический метод	0.10	—
1364	484541.30	1349967.00	Картометрический метод	0.10	—
1365	484768.70	1349919.90	Картометрический метод	0.10	—
1366	484841.80	1349866.60	Картометрический метод	0.10	—
1367	484850.20	1349808.00	Картометрический метод	0.10	—
1368	484840.40	1349736.90	Картометрический метод	0.10	—
1369	484855.10	1349695.50	Картометрический метод	0.10	—
1370	484856.40	1349691.80	Картометрический метод	0.10	—
1371	484853.00	1349676.80	Картометрический метод	0.10	—
1372	484851.70	1349654.40	Картометрический метод	0.10	—
1373	484886.10	1349625.70	Картометрический метод	0.10	—
1355	485004.30	1349610.70	Картометрический метод	0.10	—

**ОПИСАНИЕ МЕСТОПОЛОЖЕНИЯ ГРАНИЦ**  
**территориальной зоны Зона застройки индивидуальными жилыми домами с содержанием**  
**домашнего скота и птицы (Ж-1Б) Марьянского сельского поселения Красноармейского**  
**района Краснодарского края**  
(наименование объекта, местоположение границ которого описано)

**Сведения о местоположении границ объекта**

1	2	3	4	5	6
1374	485075.10	1349833.40	Картометрический метод	0.10	—
1375	485126.20	1349993.90	Картометрический метод	0.10	—
1376	484946.80	1350062.40	Картометрический метод	0.10	—
1377	484901.50	1349891.80	Картометрический метод	0.10	—
1378	485064.00	1349837.40	Картометрический метод	0.10	—
1374	485075.10	1349833.40	Картометрический метод	0.10	—
1379	484904.00	1349942.50	Картометрический метод	0.10	—
1380	484931.30	1350068.40	Картометрический метод	0.10	—
1381	484717.50	1350150.70	Картометрический метод	0.10	—
1382	484708.80	1350032.10	Картометрический метод	0.10	—
1383	484709.50	1350020.20	Картометрический метод	0.10	—
1379	484904.00	1349942.50	Картометрический метод	0.10	—
1384	485600.90	1350300.30	Картометрический метод	0.10	—
1385	485602.60	1350308.10	Картометрический метод	0.10	—
1386	485546.00	1350330.10	Картометрический метод	0.10	—
1387	485494.40	1350335.70	Картометрический метод	0.10	—
1388	485488.60	1350306.40	Картометрический метод	0.10	—
1389	485537.50	1350303.80	Картометрический метод	0.10	—
1384	485600.90	1350300.30	Картометрический метод	0.10	—
1390	485473.50	1350307.10	Картометрический метод	0.10	—
1391	485473.60	1350308.00	Картометрический метод	0.10	—

**ОПИСАНИЕ МЕСТОПОЛОЖЕНИЯ ГРАНИЦ**  
**территориальной зоны Зона застройки индивидуальными жилыми домами с содержанием**  
**домашнего скота и птицы (Ж-1Б) Марьянского сельского поселения Красноармейского**  
**района Краснодарского края**  
(наименование объекта, местоположение границ которого описано)

**Сведения о местоположении границ объекта**

1	2	3	4	5	6
1392	485480.40	1350348.40	Картометрический метод	0.10	—
1393	485407.20	1350348.80	Картометрический метод	0.10	—
1394	485406.00	1350316.60	Картометрический метод	0.10	—
1395	485459.60	1350307.90	Картометрический метод	0.10	—
1390	485473.50	1350307.10	Картометрический метод	0.10	—
1396	485602.60	1350308.10	Картометрический метод	0.10	—
1397	485609.20	1350337.80	Картометрический метод	0.10	—
1398	485550.90	1350361.70	Картометрический метод	0.10	—
1399	485502.90	1350383.30	Картометрический метод	0.10	—
1400	485494.40	1350335.70	Картометрический метод	0.10	—
1401	485546.00	1350330.10	Картометрический метод	0.10	—
1396	485602.60	1350308.10	Картометрический метод	0.10	—
1402	485875.10	1350926.20	Картометрический метод	0.10	—
1403	485877.20	1351028.40	Картометрический метод	0.10	—
1404	485877.50	1351040.30	Картометрический метод	0.10	—
1405	485879.40	1351121.80	Картометрический метод	0.10	—
1406	485883.90	1351212.60	Картометрический метод	0.10	—
1407	485685.00	1351221.70	Картометрический метод	0.10	—
1408	485685.00	1351217.90	Картометрический метод	0.10	—
1409	485684.80	1351206.50	Картометрический метод	0.10	—
1410	485682.50	1351029.50	Картометрический метод	0.10	—
1411	485682.40	1350949.50	Картометрический метод	0.10	—

**ОПИСАНИЕ МЕСТОПОЛОЖЕНИЯ ГРАНИЦ**  
**территориальной зоны Зона застройки индивидуальными жилыми домами с содержанием**  
**домашнего скота и птицы (Ж-1Б) Марьянского сельского поселения Красноармейского**  
**района Краснодарского края**  
(наименование объекта, местоположение границ которого описано)

**Сведения о местоположении границ объекта**

1	2	3	4	5	6
1412	485682.40	1350907.50	Картометрический метод	0.10	—
1413	485768.30	1350897.30	Картометрический метод	0.10	—
1414	485874.40	1350890.80	Картометрический метод	0.10	—
1402	485875.10	1350926.20	Картометрический метод	0.10	—
1415	486351.80	1350404.30	Картометрический метод	0.10	—
1416	486351.70	1350406.10	Картометрический метод	0.10	—
1417	486348.80	1350438.20	Картометрический метод	0.10	—
1418	486230.90	1350439.50	Картометрический метод	0.10	—
1419	486229.70	1350447.30	Картометрический метод	0.10	—
1420	486242.90	1350447.50	Картометрический метод	0.10	—
1421	486347.90	1350447.70	Картометрический метод	0.10	—
1422	486343.90	1350490.20	Картометрический метод	0.10	—
1423	486320.30	1350794.60	Картометрический метод	0.10	—
1424	486316.40	1350845.00	Картометрический метод	0.10	—
1425	486111.70	1350856.90	Картометрический метод	0.10	—
1426	486112.10	1350805.70	Картометрический метод	0.10	—
1427	486112.30	1350714.60	Картометрический метод	0.10	—
1428	486109.60	1350551.80	Картометрический метод	0.10	—
1429	486110.20	1350517.20	Картометрический метод	0.10	—
1430	486112.70	1350505.40	Картометрический метод	0.10	—
1431	486113.80	1350495.20	Картометрический метод	0.10	—
1432	486122.90	1350479.50	Картометрический метод	0.10	—
1433	486136.50	1350468.90	Картометрический метод	0.10	—

**ОПИСАНИЕ МЕСТОПОЛОЖЕНИЯ ГРАНИЦ**  
**территориальной зоны Зона застройки индивидуальными жилыми домами с содержанием**  
**домашнего скота и птицы (Ж-1Б) Марьянского сельского поселения Красноармейского**  
**района Краснодарского края**  
(наименование объекта, местоположение границ которого описано)

**Сведения о местоположении границ объекта**

1	2	3	4	5	6
1434	486180.10	1350354.90	Картометрический метод	0.10	—
1435	486193.70	1350359.80	Картометрический метод	0.10	—
1436	486277.00	1350387.50	Картометрический метод	0.10	—
1437	486276.90	1350396.30	Картометрический метод	0.10	—
1438	486303.50	1350396.50	Картометрический метод	0.10	—
1415	486351.80	1350404.30	Картометрический метод	0.10	—
1439	485646.30	1353382.90	Картометрический метод	0.10	—
1440	485647.20	1353395.20	Картометрический метод	0.10	—
1441	485655.70	1353460.90	Картометрический метод	0.10	—
1442	485650.40	1353461.50	Картометрический метод	0.10	—
1443	485645.10	1353462.10	Картометрический метод	0.10	—
1444	485455.50	1353483.40	Картометрический метод	0.10	—
1445	485451.60	1353417.80	Картометрический метод	0.10	—
1446	485517.80	1353411.30	Картометрический метод	0.10	—
1447	485518.00	1353398.70	Картометрический метод	0.10	—
1448	485536.20	1353396.20	Картометрический метод	0.10	—
1439	485646.30	1353382.90	Картометрический метод	0.10	—
1449	485351.60	1352380.20	Картометрический метод	0.10	—
1450	485379.60	1352682.90	Картометрический метод	0.10	—
1451	485324.70	1352689.10	Картометрический метод	0.10	—
1452	485272.30	1352695.10	Картометрический метод	0.10	—
1453	485266.90	1352632.20	Картометрический метод	0.10	—

**ОПИСАНИЕ МЕСТОПОЛОЖЕНИЯ ГРАНИЦ**  
**территориальной зоны Зона застройки индивидуальными жилыми домами с содержанием**  
**домашнего скота и птицы (Ж-1Б) Марьянского сельского поселения Красноармейского**  
**района Краснодарского края**  
(наименование объекта, местоположение границ которого описано)

**Сведения о местоположении границ объекта**

<b>1</b>	<b>2</b>	<b>3</b>	<b>4</b>	<b>5</b>	<b>6</b>
1454	485318.40	1352627.70	Картометрический метод	0.10	—
1455	485316.10	1352609.10	Картометрический метод	0.10	—
1456	485315.40	1352601.40	Картометрический метод	0.10	—
1457	485312.40	1352574.40	Картометрический метод	0.10	—
1458	485312.00	1352574.50	Картометрический метод	0.10	—
1459	485311.00	1352566.00	Картометрический метод	0.10	—
1460	485310.40	1352559.80	Картометрический метод	0.10	—
1461	485311.10	1352559.60	Картометрический метод	0.10	—
1462	485309.10	1352539.30	Картометрический метод	0.10	—
1463	485307.40	1352539.30	Картометрический метод	0.10	—
1464	485307.40	1352536.70	Картометрический метод	0.10	—
1465	485307.10	1352526.10	Картометрический метод	0.10	—
1466	485305.90	1352506.30	Картометрический метод	0.10	—
1467	485304.30	1352498.00	Картометрический метод	0.10	—
1468	485285.00	1352500.80	Картометрический метод	0.10	—
1469	485268.60	1352503.50	Картометрический метод	0.10	—
1470	485264.70	1352504.20	Картометрический метод	0.10	—
1471	485254.40	1352505.10	Картометрический метод	0.10	—
1472	485243.70	1352390.10	Картометрический метод	0.10	—
1449	485351.60	1352380.20	Картометрический метод	0.10	—
1473	485691.60	1353984.20	Картометрический метод	0.10	—
1474	485701.20	1354187.00	Картометрический метод	0.10	—
1475	485628.50	1354192.10	Картометрический метод	0.10	—

**ОПИСАНИЕ МЕСТОПОЛОЖЕНИЯ ГРАНИЦ**  
**территориальной зоны Зона застройки индивидуальными жилыми домами с содержанием**  
**домашнего скота и птицы (Ж-1Б) Марьянского сельского поселения Красноармейского**  
**района Краснодарского края**  
(наименование объекта, местоположение границ которого описано)

**Сведения о местоположении границ объекта**

1	2	3	4	5	6
1476	485628.90	1354242.10	Картометрический метод	0.10	—
1477	485631.00	1354296.50	Картометрический метод	0.10	—
1478	485519.50	1354305.00	Картометрический метод	0.10	—
1479	485498.40	1353995.50	Картометрический метод	0.10	—
1473	485691.60	1353984.20	Картометрический метод	0.10	—
1480	486944.30	1349576.30	Картометрический метод	0.10	—
1481	486825.90	1349716.20	Картометрический метод	0.10	—
1482	486741.60	1349713.20	Картометрический метод	0.10	—
1483	486678.30	1349688.30	Картометрический метод	0.10	—
1484	486679.20	1349676.20	Картометрический метод	0.10	—
1485	486686.70	1349587.40	Картометрический метод	0.10	—
1480	486944.30	1349576.30	Картометрический метод	0.10	—
1486	487338.70	1350534.30	Картометрический метод	0.10	—
1487	487385.20	1350609.10	Картометрический метод	0.10	—
1488	487198.00	1350718.70	Картометрический метод	0.10	—
1489	487221.90	1350757.40	Картометрический метод	0.10	—
1490	487101.50	1350752.80	Картометрический метод	0.10	—
1491	487101.80	1350748.20	Картометрический метод	0.10	—
1492	487072.60	1350691.50	Картометрический метод	0.10	—
1486	487338.70	1350534.30	Картометрический метод	0.10	—
1493	486440.00	1351504.70	Картометрический метод	0.10	—
1494	486440.30	1351545.70	Картометрический метод	0.10	—

**ОПИСАНИЕ МЕСТОПОЛОЖЕНИЯ ГРАНИЦ**  
**территориальной зоны Зона застройки индивидуальными жилыми домами с содержанием**  
**домашнего скота и птицы (Ж-1Б) Марьянского сельского поселения Красноармейского**  
**района Краснодарского края**  
(наименование объекта, местоположение границ которого описано)

**Сведения о местоположении границ объекта**

<b>1</b>	<b>2</b>	<b>3</b>	<b>4</b>	<b>5</b>	<b>6</b>
1495	486415.20	1351545.00	Картометрический метод	0.10	—
1496	486413.20	1351510.00	Картометрический метод	0.10	—
1497	486430.40	1351505.60	Картометрический метод	0.10	—
1493	486440.00	1351504.70	Картометрический метод	0.10	—
1498	484739.10	1351015.70	Картометрический метод	0.10	—
1499	484719.40	1351013.60	Картометрический метод	0.10	—
1500	484692.80	1351010.50	Картометрический метод	0.10	—
1501	484686.90	1351009.60	Картометрический метод	0.10	—
1502	484692.10	1350984.90	Картометрический метод	0.10	—
1503	484686.40	1350984.20	Картометрический метод	0.10	—
1504	484679.30	1351010.90	Картометрический метод	0.10	—
1505	484653.30	1351191.40	Картометрический метод	0.10	—
1506	484594.40	1351182.20	Картометрический метод	0.10	—
1507	484585.70	1351187.30	Картометрический метод	0.10	—
1508	484453.50	1351477.50	Картометрический метод	0.10	—
1509	484404.00	1351575.90	Картометрический метод	0.10	—
1510	484352.50	1351675.40	Картометрический метод	0.10	—
1511	484362.00	1351953.10	Картометрический метод	0.10	—
1512	484480.70	1352191.60	Картометрический метод	0.10	—
1513	484405.70	1352216.20	Картометрический метод	0.10	—
1514	484407.80	1352223.30	Картометрический метод	0.10	—
1515	484484.10	1352197.90	Картометрический метод	0.10	—
1516	484575.00	1352399.10	Картометрический метод	0.10	—



**ОПИСАНИЕ МЕСТОПОЛОЖЕНИЯ ГРАНИЦ**  
**территориальной зоны Зона застройки индивидуальными жилыми домами с содержанием**  
**домашнего скота и птицы (Ж-1Б) Марьянского сельского поселения Красноармейского**  
**района Краснодарского края**  
(наименование объекта, местоположение границ которого описано)

**Сведения о местоположении границ объекта**

<b>1</b>	<b>2</b>	<b>3</b>	<b>4</b>	<b>5</b>	<b>6</b>
1517	484576.80	1352407.40	Картометрический метод	0.10	—
1518	484463.70	1352441.60	Картометрический метод	0.10	—
1519	484465.80	1352447.60	Картометрический метод	0.10	—
1520	484578.30	1352413.80	Картометрический метод	0.10	—
1521	484580.30	1352422.70	Картометрический метод	0.10	—
1522	484602.30	1352448.00	Картометрический метод	0.10	—
1523	484602.30	1352448.10	Картометрический метод	0.10	—
1524	484650.40	1352667.10	Картометрический метод	0.10	—
1525	484687.60	1352821.50	Картометрический метод	0.10	—
1526	484691.90	1352841.10	Картометрический метод	0.10	—
1527	484738.00	1352844.30	Картометрический метод	0.10	—
1528	484674.40	1353052.40	Картометрический метод	0.10	—
1529	484605.10	1353034.10	Картометрический метод	0.10	—
1530	484622.90	1352970.30	Картометрический метод	0.10	—
1531	484627.60	1352961.90	Картометрический метод	0.10	—
1532	484627.70	1352951.60	Картометрический метод	0.10	—
1533	484394.80	1352241.00	Картометрический метод	0.10	—
1534	484391.20	1352230.40	Картометрический метод	0.10	—
1535	484310.60	1351974.50	Картометрический метод	0.10	—
1536	484299.00	1351946.00	Картометрический метод	0.10	—
1537	484190.30	1351613.60	Картометрический метод	0.10	—
1538	484190.20	1351602.60	Картометрический метод	0.10	—
1539	484250.10	1351519.30	Картометрический метод	0.10	—

**ОПИСАНИЕ МЕСТОПОЛОЖЕНИЯ ГРАНИЦ**  
**территориальной зоны Зона застройки индивидуальными жилыми домами с содержанием**  
**домашнего скота и птицы (Ж-1Б) Марьянского сельского поселения Красноармейского**  
**района Краснодарского края**  
(наименование объекта, местоположение границ которого описано)

**Сведения о местоположении границ объекта**

<b>1</b>	<b>2</b>	<b>3</b>	<b>4</b>	<b>5</b>	<b>6</b>
1540	484286.70	1351466.70	Картометрический метод	0.10	—
1541	484449.10	1351239.50	Картометрический метод	0.10	—
1542	484507.40	1351160.60	Картометрический метод	0.10	—
1543	484536.00	1351121.40	Картометрический метод	0.10	—
1544	484536.10	1351121.30	Картометрический метод	0.10	—
1545	484679.30	1350921.90	Картометрический метод	0.10	—
1546	484683.70	1350853.40	Картометрический метод	0.10	—
1547	484665.90	1350823.40	Картометрический метод	0.10	—
1548	484447.20	1350336.30	Картометрический метод	0.10	—
1549	484476.80	1350218.70	Картометрический метод	0.10	—
1550	484522.70	1350244.10	Картометрический метод	0.10	—
1551	484630.20	1350524.80	Картометрический метод	0.10	—
1552	484697.90	1350654.10	Картометрический метод	0.10	—
1553	484729.10	1350973.70	Картометрический метод	0.10	—
1498	484739.10	1351015.70	Картометрический метод	0.10	—
1554	486135.10	1353156.40	Картометрический метод	0.10	—
1555	486143.20	1353304.80	Картометрический метод	0.10	—
1556	485906.60	1353334.40	Картометрический метод	0.10	—
1557	485906.50	1353334.10	Картометрический метод	0.10	—
1558	485906.30	1353331.20	Картометрический метод	0.10	—
1559	485905.60	1353331.20	Картометрический метод	0.10	—
1560	485906.00	1353282.00	Картометрический метод	0.10	—
1561	485905.20	1353238.50	Картометрический метод	0.10	—

**ОПИСАНИЕ МЕСТОПОЛОЖЕНИЯ ГРАНИЦ**  
**территориальной зоны Зона застройки индивидуальными жилыми домами с содержанием**  
**домашнего скота и птицы (Ж-1Б) Марьянского сельского поселения Красноармейского**  
**района Краснодарского края**  
(наименование объекта, местоположение границ которого описано)

**Сведения о местоположении границ объекта**

1	2	3	4	5	6
1562	485906.80	1353175.70	Картометрический метод	0.10	—
1554	486135.10	1353156.40	Картометрический метод	0.10	—
1563	485753.70	1353192.70	Картометрический метод	0.10	—
1564	485761.10	1353344.00	Картометрический метод	0.10	—
1565	485761.10	1353347.30	Картометрический метод	0.10	—
1566	485760.00	1353350.30	Картометрический метод	0.10	—
1567	485669.10	1353359.60	Картометрический метод	0.10	—
1568	485655.70	1353361.00	Картометрический метод	0.10	—
1569	485642.60	1353204.90	Картометрический метод	0.10	—
1563	485753.70	1353192.70	Картометрический метод	0.10	—
1570	486127.50	1352975.80	Картометрический метод	0.10	—
1571	486134.20	1353147.30	Картометрический метод	0.10	—
1572	486103.70	1353149.90	Картометрический метод	0.10	—
1573	485906.60	1353165.80	Картометрический метод	0.10	—
1574	485905.80	1352997.20	Картометрический метод	0.10	—
1570	486127.50	1352975.80	Картометрический метод	0.10	—
1575	486551.00	1351846.70	Картометрический метод	0.10	—
1576	486552.00	1351943.60	Картометрический метод	0.10	—
1577	486557.00	1352068.50	Картометрический метод	0.10	—
1578	486460.10	1352070.00	Картометрический метод	0.10	—
1579	486451.90	1351849.40	Картометрический метод	0.10	—
1575	486551.00	1351846.70	Картометрический метод	0.10	—

**ОПИСАНИЕ МЕСТОПОЛОЖЕНИЯ ГРАНИЦ**  
**территориальной зоны Зона застройки индивидуальными жилыми домами с содержанием**  
**домашнего скота и птицы (Ж-1Б) Марьянского сельского поселения Красноармейского**  
**района Краснодарского края**  
(наименование объекта, местоположение границ которого описано)

**Сведения о местоположении границ объекта**

1	2	3	4	5	6
1580	485416.20	1350646.10	Картометрический метод	0.10	—
1581	485458.50	1350789.80	Картометрический метод	0.10	—
1582	485464.90	1350811.80	Картометрический метод	0.10	—
1583	485469.90	1350834.20	Картометрический метод	0.10	—
1584	485477.20	1350864.20	Картометрический метод	0.10	—
1585	485492.00	1350923.30	Картометрический метод	0.10	—
1586	485447.00	1350932.50	Картометрический метод	0.10	—
1587	485265.40	1350949.10	Картометрический метод	0.10	—
1588	485254.00	1350681.70	Картометрический метод	0.10	—
1589	485256.30	1350681.70	Картометрический метод	0.10	—
1590	485254.90	1350643.80	Картометрический метод	0.10	—
1580	485416.20	1350646.10	Картометрический метод	0.10	—
1591	486064.20	1353430.60	Картометрический метод	0.10	—
1592	486072.20	1353515.70	Картометрический метод	0.10	—
1593	485666.10	1353530.70	Картометрический метод	0.10	—
1594	485664.60	1353505.60	Картометрический метод	0.10	—
1595	485665.70	1353505.60	Картометрический метод	0.10	—
1596	485711.00	1353503.40	Картометрический метод	0.10	—
1597	485741.90	1353501.30	Картометрический метод	0.10	—
1598	485772.80	1353499.20	Картометрический метод	0.10	—
1599	485799.40	1353497.40	Картометрический метод	0.10	—
1600	485825.80	1353495.60	Картометрический метод	0.10	—

**ОПИСАНИЕ МЕСТОПОЛОЖЕНИЯ ГРАНИЦ**  
**территориальной зоны Зона застройки индивидуальными жилыми домами с содержанием**  
**домашнего скота и птицы (Ж-1Б) Марьянского сельского поселения Красноармейского**  
**района Краснодарского края**  
(наименование объекта, местоположение границ которого описано)

**Сведения о местоположении границ объекта**

<b>1</b>	<b>2</b>	<b>3</b>	<b>4</b>	<b>5</b>	<b>6</b>
1601	485852.10	1353493.80	Картометрический метод	0.10	—
1602	485878.50	1353492.00	Картометрический метод	0.10	—
1603	485904.70	1353490.20	Картометрический метод	0.10	—
1604	485918.20	1353489.30	Картометрический метод	0.10	—
1605	485944.20	1353487.50	Картометрический метод	0.10	—
1606	485939.90	1353444.00	Картометрический метод	0.10	—
1607	486010.60	1353436.40	Картометрический метод	0.10	—
1608	486037.40	1353433.50	Картометрический метод	0.10	—
1591	486064.20	1353430.60	Картометрический метод	0.10	—
1609	485764.10	1353394.30	Картометрический метод	0.10	—
1610	485769.60	1353455.20	Картометрический метод	0.10	—
1611	485771.70	1353484.20	Картометрический метод	0.10	—
1612	485741.40	1353486.30	Картометрический метод	0.10	—
1613	485708.50	1353488.60	Картометрический метод	0.10	—
1614	485664.40	1353491.30	Картометрический метод	0.10	—
1615	485663.60	1353491.40	Картометрический метод	0.10	—
1616	485658.10	1353405.20	Картометрический метод	0.10	—
1609	485764.10	1353394.30	Картометрический метод	0.10	—
1617	486058.00	1353364.00	Картометрический метод	0.10	—
1618	486062.80	1353416.20	Картометрический метод	0.10	—
1619	486037.90	1353418.90	Картометрический метод	0.10	—
1620	486013.10	1353421.50	Картометрический метод	0.10	—

**ОПИСАНИЕ МЕСТОПОЛОЖЕНИЯ ГРАНИЦ**  
**территориальной зоны Зона застройки индивидуальными жилыми домами с содержанием**  
**домашнего скота и птицы (Ж-1Б) Марьянского сельского поселения Красноармейского**  
**района Краснодарского края**  
(наименование объекта, местоположение границ которого описано)

**Сведения о местоположении границ объекта**

<b>1</b>	<b>2</b>	<b>3</b>	<b>4</b>	<b>5</b>	<b>6</b>
1621	485988.30	1353424.20	Картометрический метод	0.10	—
1622	485963.40	1353426.90	Картометрический метод	0.10	—
1623	485938.60	1353429.60	Картометрический метод	0.10	—
1624	485936.20	1353403.50	Картометрический метод	0.10	—
1625	485933.50	1353377.40	Картометрический метод	0.10	—
1626	485933.40	1353376.80	Картометрический метод	0.10	—
1617	486058.00	1353364.00	Картометрический метод	0.10	—
1627	485843.50	1353386.10	Картометрический метод	0.10	—
1628	485843.50	1353387.00	Картометрический метод	0.10	—
1629	485845.20	1353407.00	Картометрический метод	0.10	—
1630	485847.20	1353426.90	Картометрический метод	0.10	—
1631	485849.00	1353446.80	Картометрический метод	0.10	—
1632	485852.60	1353479.00	Картометрический метод	0.10	—
1633	485831.20	1353480.40	Картометрический метод	0.10	—
1634	485809.80	1353482.00	Картометрический метод	0.10	—
1635	485786.70	1353483.50	Картометрический метод	0.10	—
1636	485784.30	1353453.80	Картометрический метод	0.10	—
1637	485778.50	1353392.80	Картометрический метод	0.10	—
1627	485843.50	1353386.10	Картометрический метод	0.10	—
1638	485929.90	1353377.20	Картометрический метод	0.10	—
1639	485929.90	1353377.70	Картометрический метод	0.10	—
1640	485932.40	1353403.90	Картометрический метод	0.10	—

**ОПИСАНИЕ МЕСТОПОЛОЖЕНИЯ ГРАНИЦ**  
**территориальной зоны Зона застройки индивидуальными жилыми домами с содержанием**  
**домашнего скота и птицы (Ж-1Б) Марьянского сельского поселения Красноармейского**  
**района Краснодарского края**  
(наименование объекта, местоположение границ которого описано)

**Сведения о местоположении границ объекта**

1	2	3	4	5	6
1641	485935.50	1353436.40	Картометрический метод	0.10	—
1642	485853.50	1353445.30	Картометрический метод	0.10	—
1643	485850.40	1353412.70	Картометрический метод	0.10	—
1644	485847.90	1353386.60	Картометрический метод	0.10	—
1645	485847.50	1353385.70	Картометрический метод	0.10	—
1638	485929.90	1353377.20	Картометрический метод	0.10	—
1646	486351.20	1353140.30	Картометрический метод	0.10	—
1647	486352.50	1353233.90	Картометрический метод	0.10	—
1648	486341.00	1353261.00	Картометрический метод	0.10	—
1649	486325.90	1353277.30	Картометрический метод	0.10	—
1650	486307.80	1353287.60	Картометрический метод	0.10	—
1651	486278.30	1353295.10	Картометрический метод	0.10	—
1652	486194.00	1353306.60	Картометрический метод	0.10	—
1653	486157.00	1353307.20	Картометрический метод	0.10	—
1654	486150.40	1353307.30	Картометрический метод	0.10	—
1655	486143.90	1353155.70	Картометрический метод	0.10	—
1656	486266.60	1353147.90	Картометрический метод	0.10	—
1646	486351.20	1353140.30	Картометрический метод	0.10	—
1657	485610.90	1350345.40	Картометрический метод	0.10	—
1658	485684.40	1350671.10	Картометрический метод	0.10	—
1659	485697.00	1350729.10	Картометрический метод	0.10	—
1660	485719.40	1350776.50	Картометрический метод	0.10	—

**ОПИСАНИЕ МЕСТОПОЛОЖЕНИЯ ГРАНИЦ**  
**территориальной зоны Зона застройки индивидуальными жилыми домами с содержанием**  
**домашнего скота и птицы (Ж-1Б) Марьянского сельского поселения Красноармейского**  
**района Краснодарского края**  
(наименование объекта, местоположение границ которого описано)

**Сведения о местоположении границ объекта**

<b>1</b>	<b>2</b>	<b>3</b>	<b>4</b>	<b>5</b>	<b>6</b>
1661	485759.10	1350866.30	Картометрический метод	0.10	—
1662	485675.00	1350741.20	Картометрический метод	0.10	—
1663	485638.40	1350687.00	Картометрический метод	0.10	—
1664	485554.60	1350539.40	Картометрический метод	0.10	—
1665	485545.50	1350525.20	Картометрический метод	0.10	—
1666	485539.40	1350515.50	Картометрический метод	0.10	—
1667	485526.70	1350489.30	Картометрический метод	0.10	—
1668	485517.10	1350447.40	Картометрический метод	0.10	—
1669	485512.60	1350420.30	Картометрический метод	0.10	—
1670	485508.00	1350394.10	Картометрический метод	0.10	—
1671	485553.30	1350367.90	Картометрический метод	0.10	—
1657	485610.90	1350345.40	Картометрический метод	0.10	—
1672	485318.70	1350179.40	Картометрический метод	0.10	—
1673	485319.60	1350389.50	Картометрический метод	0.10	—
1674	485365.10	1350440.00	Картометрический метод	0.10	—
1675	485378.40	1350513.00	Картометрический метод	0.10	—
1676	485343.20	1350488.50	Картометрический метод	0.10	—
1677	485323.90	1350486.80	Картометрический метод	0.10	—
1678	485307.30	1350470.80	Картометрический метод	0.10	—
1679	485278.80	1350434.10	Картометрический метод	0.10	—
1680	485240.70	1350351.20	Картометрический метод	0.10	—
1681	485238.60	1350344.40	Картометрический метод	0.10	—
1682	485158.50	1350337.60	Картометрический метод	0.10	—



**ОПИСАНИЕ МЕСТОПОЛОЖЕНИЯ ГРАНИЦ**  
**территориальной зоны Зона застройки индивидуальными жилыми домами с содержанием**  
**домашнего скота и птицы (Ж-1Б) Марьянского сельского поселения Красноармейского**  
**района Краснодарского края**  
(наименование объекта, местоположение границ которого описано)

**Сведения о местоположении границ объекта**

1	2	3	4	5	6
1683	485161.20	1350195.70	Картометрический метод	0.10	—
1684	485251.40	1350191.70	Картометрический метод	0.10	—
1685	485260.40	1350195.40	Картометрический метод	0.10	—
1686	485262.20	1350267.40	Картометрический метод	0.10	—
1687	485271.50	1350267.40	Картометрический метод	0.10	—
1688	485270.20	1350191.50	Картометрический метод	0.10	—
1689	485297.60	1350184.40	Картометрический метод	0.10	—
1672	485318.70	1350179.40	Картометрический метод	0.10	—
1690	485374.10	1350436.50	Картометрический метод	0.10	—
1691	485422.00	1350531.60	Картометрический метод	0.10	—
1692	485449.50	1350597.90	Картометрический метод	0.10	—
1693	485490.40	1350739.90	Картометрический метод	0.10	—
1694	485457.80	1350741.80	Картометрический метод	0.10	—
1695	485419.70	1350628.40	Картометрический метод	0.10	—
1696	485391.10	1350536.80	Картометрический метод	0.10	—
1697	485389.40	1350526.10	Картометрический метод	0.10	—
1690	485374.10	1350436.50	Картометрический метод	0.10	—
1698	485674.40	1350848.30	Картометрический метод	0.10	—
1699	485676.50	1350876.30	Картометрический метод	0.10	—
1700	485676.70	1350876.30	Картометрический метод	0.10	—
1701	485759.10	1350866.30	Картометрический метод	0.10	—
1702	485765.20	1350889.40	Картометрический метод	0.10	—

**ОПИСАНИЕ МЕСТОПОЛОЖЕНИЯ ГРАНИЦ**  
**территориальной зоны Зона застройки индивидуальными жилыми домами с содержанием**  
**домашнего скота и птицы (Ж-1Б) Марьянского сельского поселения Красноармейского**  
**района Краснодарского края**  
(наименование объекта, местоположение границ которого описано)

**Сведения о местоположении границ объекта**

1	2	3	4	5	6
1703	485678.40	1350898.20	Картометрический метод	0.10	—
1704	485617.50	1350902.10	Картометрический метод	0.10	—
1705	485618.30	1350853.80	Картометрический метод	0.10	—
1698	485674.40	1350848.30	Картометрический метод	0.10	—
1706	486109.10	1349968.50	Картометрический метод	0.10	—
1707	486151.90	1350140.40	Картометрический метод	0.10	—
1708	486165.30	1350189.60	Картометрический метод	0.10	—
1709	486139.20	1350196.10	Картометрический метод	0.10	—
1710	486127.20	1350190.80	Картометрический метод	0.10	—
1711	486099.30	1350194.50	Картометрический метод	0.10	—
1712	486039.90	1350198.90	Картометрический метод	0.10	—
1713	486030.90	1350167.70	Картометрический метод	0.10	—
1714	486011.80	1350102.40	Картометрический метод	0.10	—
1715	485987.90	1350022.40	Картометрический метод	0.10	—
1716	485988.40	1350014.30	Картометрический метод	0.10	—
1717	485992.70	1350008.40	Картометрический метод	0.10	—
1706	486109.10	1349968.50	Картометрический метод	0.10	—
1718	485877.70	1350434.70	Картометрический метод	0.10	—
1719	485967.90	1350466.10	Картометрический метод	0.10	—
1720	486027.60	1350485.50	Картометрический метод	0.10	—
1721	486106.00	1350495.60	Картометрический метод	0.10	—
1722	486100.60	1350865.30	Картометрический метод	0.10	—

**ОПИСАНИЕ МЕСТОПОЛОЖЕНИЯ ГРАНИЦ**  
**территориальной зоны Зона застройки индивидуальными жилыми домами с содержанием**  
**домашнего скота и птицы (Ж-1Б) Марьянского сельского поселения Красноармейского**  
**района Краснодарского края**  
(наименование объекта, местоположение границ которого описано)

**Сведения о местоположении границ объекта**

1	2	3	4	5	6
1723	485888.30	1350873.70	Картометрический метод	0.10	—
1724	485884.40	1350790.70	Картометрический метод	0.10	—
1718	485877.70	1350434.70	Картометрический метод	0.10	—
1725	486679.10	1349722.20	Картометрический метод	0.10	—
1726	486806.10	1349731.70	Картометрический метод	0.10	—
1727	486790.10	1350008.90	Картометрический метод	0.10	—
1728	486786.00	1350065.20	Картометрический метод	0.10	—
1729	486776.40	1350064.60	Картометрический метод	0.10	—
1730	486705.30	1350064.90	Картометрический метод	0.10	—
1731	486642.60	1350060.40	Картометрический метод	0.10	—
1732	486645.40	1350035.40	Картометрический метод	0.10	—
1725	486679.10	1349722.20	Картометрический метод	0.10	—
1733	486679.80	1349588.00	Картометрический метод	0.10	—
1734	486676.20	1349630.80	Картометрический метод	0.10	—
1735	486672.80	1349673.50	Картометрический метод	0.10	—
1736	486671.40	1349687.20	Картометрический метод	0.10	—
1737	486470.70	1349604.10	Картометрический метод	0.10	—
1738	486477.50	1349596.60	Картометрический метод	0.10	—
1733	486679.80	1349588.00	Картометрический метод	0.10	—
1739	486670.70	1349695.60	Картометрический метод	0.10	—
1740	486670.90	1349696.70	Картометрический метод	0.10	—
1741	486670.70	1349708.40	Картометрический метод	0.10	—

**ОПИСАНИЕ МЕСТОПОЛОЖЕНИЯ ГРАНИЦ**  
**территориальной зоны Зона застройки индивидуальными жилыми домами с содержанием**  
**домашнего скота и птицы (Ж-1Б) Марьянского сельского поселения Красноармейского**  
**района Краснодарского края**

(наименование объекта, местоположение границ которого описано)

**Сведения о местоположении границ объекта**

<b>1</b>	<b>2</b>	<b>3</b>	<b>4</b>	<b>5</b>	<b>6</b>
1742	486590.40	1349709.70	Картометрический метод	0.10	—
1743	486484.00	1349711.00	Картометрический метод	0.10	—
1744	486467.60	1349611.50	Картометрический метод	0.10	—
1739	486670.70	1349695.60	Картометрический метод	0.10	—
1745	484982.30	1353271.60	Картометрический метод	0.10	—
1746	484990.80	1353428.30	Картометрический метод	0.10	—
1747	484802.50	1353442.80	Картометрический метод	0.10	—
1748	484802.30	1353440.80	Картометрический метод	0.10	—
1749	484793.00	1353442.00	Картометрический метод	0.10	—
1750	484793.10	1353443.20	Картометрический метод	0.10	—
1751	484771.30	1353444.90	Картометрический метод	0.10	—
1752	484759.70	1353446.10	Картометрический метод	0.10	—
1753	484750.50	1353446.80	Картометрический метод	0.10	—
1754	484746.10	1353374.80	Картометрический метод	0.10	—
1755	484766.70	1353372.90	Картометрический метод	0.10	—
1756	484775.00	1353371.60	Картометрический метод	0.10	—
1757	484774.10	1353344.10	Картометрический метод	0.10	—
1758	484747.70	1353343.40	Картометрический метод	0.10	—
1759	484746.20	1353283.50	Картометрический метод	0.10	—
1760	484697.20	1353285.70	Картометрический метод	0.10	—
1761	484697.70	1353295.10	Картометрический метод	0.10	—
1762	484697.60	1353295.10	Картометрический метод	0.10	—
1763	484695.00	1353295.00	Картометрический метод	0.10	—

**ОПИСАНИЕ МЕСТОПОЛОЖЕНИЯ ГРАНИЦ**  
**территориальной зоны Зона застройки индивидуальными жилыми домами с содержанием**  
**домашнего скота и птицы (Ж-1Б) Марьянского сельского поселения Красноармейского**  
**района Краснодарского края**  
(наименование объекта, местоположение границ которого описано)

**Сведения о местоположении границ объекта**

<b>1</b>	<b>2</b>	<b>3</b>	<b>4</b>	<b>5</b>	<b>6</b>
1764	484694.70	1353343.20	Картометрический метод	0.10	—
1765	484693.90	1353343.20	Картометрический метод	0.10	—
1766	484693.80	1353355.50	Картометрический метод	0.10	—
1767	484681.00	1353355.30	Картометрический метод	0.10	—
1768	484658.80	1353355.00	Картометрический метод	0.10	—
1769	484658.80	1353355.20	Картометрический метод	0.10	—
1770	484658.40	1353365.20	Картометрический метод	0.10	—
1771	484662.90	1353455.40	Картометрический метод	0.10	—
1772	484663.50	1353460.10	Картометрический метод	0.10	—
1773	484562.80	1353469.80	Картометрический метод	0.10	—
1774	484572.50	1353436.50	Картометрический метод	0.10	—
1775	484621.70	1353277.20	Картометрический метод	0.10	—
1776	484746.80	1353274.30	Картометрический метод	0.10	—
1777	484880.60	1353274.00	Картометрический метод	0.10	—
1745	484982.30	1353271.60	Картометрический метод	0.10	—
1778	485542.40	1349538.60	Картометрический метод	0.10	—
1779	485587.90	1349682.50	Картометрический метод	0.10	—
1780	485613.60	1349763.80	Картометрический метод	0.10	—
1781	485632.80	1349823.90	Картометрический метод	0.10	—
1782	485477.40	1349874.80	Картометрический метод	0.10	—
1783	485458.60	1349818.70	Картометрический метод	0.10	—
1784	485519.30	1349800.20	Картометрический метод	0.10	—
1785	485514.70	1349786.00	Картометрический метод	0.10	—

**ОПИСАНИЕ МЕСТОПОЛОЖЕНИЯ ГРАНИЦ**  
**территориальной зоны Зона застройки индивидуальными жилыми домами с содержанием**  
**домашнего скота и птицы (Ж-1Б) Марьянского сельского поселения Красноармейского**  
**района Краснодарского края**  
(наименование объекта, местоположение границ которого описано)

**Сведения о местоположении границ объекта**

<b>1</b>	<b>2</b>	<b>3</b>	<b>4</b>	<b>5</b>	<b>6</b>
1786	485451.60	1349582.40	Картометрический метод	0.10	—
1787	485432.40	1349589.10	Картометрический метод	0.10	—
1788	485498.50	1349792.30	Картометрический метод	0.10	—
1789	485457.40	1349806.10	Картометрический метод	0.10	—
1790	485422.60	1349695.70	Картометрический метод	0.10	—
1791	485204.80	1349769.00	Картометрический метод	0.10	—
1792	485178.00	1349693.60	Картометрический метод	0.10	—
1793	485378.10	1349626.20	Картометрический метод	0.10	—
1794	485397.20	1349619.90	Картометрический метод	0.10	—
1795	485391.10	1349601.20	Картометрический метод	0.10	—
1796	485049.80	1349718.00	Картометрический метод	0.10	—
1797	485041.90	1349692.40	Картометрический метод	0.10	—
1798	485033.90	1349669.20	Картометрический метод	0.10	—
1799	485016.50	1349615.10	Картометрический метод	0.10	—
1800	485379.00	1349563.80	Картометрический метод	0.10	—
1801	485449.60	1349554.30	Картометрический метод	0.10	—
1802	485490.90	1349547.90	Картометрический метод	0.10	—
1778	485542.40	1349538.60	Картометрический метод	0.10	—
1803	485863.80	1350368.30	Картометрический метод	0.10	—
1804	485869.40	1350554.90	Картометрический метод	0.10	—
1805	485873.30	1350873.90	Картометрический метод	0.10	—
1806	485773.40	1350880.80	Картометрический метод	0.10	—
1807	485764.50	1350806.30	Картометрический метод	0.10	—

**ОПИСАНИЕ МЕСТОПОЛОЖЕНИЯ ГРАНИЦ**  
**территориальной зоны Зона застройки индивидуальными жилыми домами с содержанием**  
**домашнего скота и птицы (Ж-1Б) Марьянского сельского поселения Красноармейского**  
**района Краснодарского края**  
(наименование объекта, местоположение границ которого описано)

**Сведения о местоположении границ объекта**

1	2	3	4	5	6
1808	485750.90	1350806.30	Картометрический метод	0.10	—
1809	485742.10	1350742.90	Картометрический метод	0.10	—
1810	485711.80	1350740.50	Картометрический метод	0.10	—
1811	485698.90	1350702.20	Картометрический метод	0.10	—
1812	485654.40	1350499.50	Картометрический метод	0.10	—
1813	485619.00	1350322.20	Картометрический метод	0.10	—
1814	485617.20	1350309.70	Картометрический метод	0.10	—
1815	485686.70	1350304.80	Картометрический метод	0.10	—
1816	485717.80	1350311.80	Картометрический метод	0.10	—
1817	485741.30	1350315.90	Картометрический метод	0.10	—
1818	485779.80	1350336.30	Картометрический метод	0.10	—
1819	485815.20	1350352.80	Картометрический метод	0.10	—
1803	485863.80	1350368.30	Картометрический метод	0.10	—
1820	485862.20	1350286.10	Картометрический метод	0.10	—
1821	485864.10	1350365.00	Картометрический метод	0.10	—
1822	485815.90	1350350.20	Картометрический метод	0.10	—
1823	485792.30	1350336.70	Картометрический метод	0.10	—
1824	485746.00	1350312.00	Картометрический метод	0.10	—
1825	485693.50	1350295.30	Картометрический метод	0.10	—
1820	485862.20	1350286.10	Картометрический метод	0.10	—
1826	485888.80	1353174.40	Картометрический метод	0.10	—
1827	485892.60	1353279.80	Картометрический метод	0.10	—

**ОПИСАНИЕ МЕСТОПОЛОЖЕНИЯ ГРАНИЦ**  
**территориальной зоны Зона застройки индивидуальными жилыми домами с содержанием**  
**домашнего скота и птицы (Ж-1Б) Марьянского сельского поселения Красноармейского**  
**района Краснодарского края**  
(наименование объекта, местоположение границ которого описано)

**Сведения о местоположении границ объекта**

1	2	3	4	5	6
1828	485890.60	1353336.20	Картометрический метод	0.10	—
1829	485882.00	1353337.50	Картометрический метод	0.10	—
1830	485855.20	1353340.40	Картометрический метод	0.10	—
1831	485855.50	1353341.80	Картометрический метод	0.10	—
1832	485832.50	1353345.50	Картометрический метод	0.10	—
1833	485832.10	1353342.90	Картометрический метод	0.10	—
1834	485776.30	1353342.50	Картометрический метод	0.10	—
1835	485773.00	1353342.80	Картометрический метод	0.10	—
1836	485768.40	1353187.60	Картометрический метод	0.10	—
1826	485888.80	1353174.40	Картометрический метод	0.10	—
1837	484953.50	1352735.30	Картометрический метод	0.10	—
1838	484960.30	1352819.20	Картометрический метод	0.10	—
1839	484967.00	1352936.20	Картометрический метод	0.10	—
1840	484902.10	1352932.60	Картометрический метод	0.10	—
1841	484853.90	1352928.60	Картометрический метод	0.10	—
1842	484852.40	1352939.80	Картометрический метод	0.10	—
1843	484817.40	1352937.50	Картометрический метод	0.10	—
1844	484811.00	1352937.80	Картометрический метод	0.10	—
1845	484806.90	1352955.50	Картометрический метод	0.10	—
1846	484797.80	1352953.70	Картометрический метод	0.10	—
1847	484791.20	1352982.40	Картометрический метод	0.10	—
1848	484856.90	1352991.50	Картометрический метод	0.10	—
1849	484869.50	1352971.00	Картометрический метод	0.10	—



**ОПИСАНИЕ МЕСТОПОЛОЖЕНИЯ ГРАНИЦ**  
**территориальной зоны Зона застройки индивидуальными жилыми домами с содержанием**  
**домашнего скота и птицы (Ж-1Б) Марьянского сельского поселения Красноармейского**  
**района Краснодарского края**  
(наименование объекта, местоположение границ которого описано)

**Сведения о местоположении границ объекта**

<b>1</b>	<b>2</b>	<b>3</b>	<b>4</b>	<b>5</b>	<b>6</b>
1850	484873.70	1352944.40	Картометрический метод	0.10	—
1851	484940.90	1352953.90	Картометрический метод	0.10	—
1852	484940.10	1352959.40	Картометрический метод	0.10	—
1853	484935.80	1352988.70	Картометрический метод	0.10	—
1854	484936.90	1353008.40	Картометрический метод	0.10	—
1855	484965.00	1353008.50	Картометрический метод	0.10	—
1856	484965.80	1353084.00	Картометрический метод	0.10	—
1857	484876.10	1353077.10	Картометрический метод	0.10	—
1858	484789.40	1353069.10	Картометрический метод	0.10	—
1859	484689.00	1353058.70	Картометрический метод	0.10	—
1860	484727.70	1352936.80	Картометрический метод	0.10	—
1861	484753.10	1352859.70	Картометрический метод	0.10	—
1862	484765.30	1352824.00	Картометрический метод	0.10	—
1863	484785.30	1352803.00	Картометрический метод	0.10	—
1864	484800.40	1352753.80	Картометрический метод	0.10	—
1865	484804.00	1352751.10	Картометрический метод	0.10	—
1837	484953.50	1352735.30	Картометрический метод	0.10	—
1866	484855.60	1352840.40	Картометрический метод	0.10	—
1867	484851.10	1352876.30	Картометрический метод	0.10	—
1868	484858.60	1352875.80	Картометрический метод	0.10	—
1869	484857.90	1352881.80	Картометрический метод	0.10	—
1870	484853.40	1352928.10	Картометрический метод	0.10	—
1871	484822.50	1352926.60	Картометрический метод	0.10	—

**ОПИСАНИЕ МЕСТОПОЛОЖЕНИЯ ГРАНИЦ**  
**территориальной зоны Зона застройки индивидуальными жилыми домами с содержанием**  
**домашнего скота и птицы (Ж-1Б) Марьянского сельского поселения Красноармейского**  
**района Краснодарского края**  
(наименование объекта, местоположение границ которого описано)

**Сведения о местоположении границ объекта**

1	2	3	4	5	6
1872	484821.50	1352838.30	Картометрический метод	0.10	—
1866	484855.60	1352840.40	Картометрический метод	0.10	—
1873	484945.30	1353456.70	Картометрический метод	0.10	—
1874	484945.30	1353458.10	Картометрический метод	0.10	—
1875	484945.20	1353458.10	Картометрический метод	0.10	—
1876	484946.70	1353506.90	Картометрический метод	0.10	—
1877	484946.70	1353507.40	Картометрический метод	0.10	—
1878	484944.70	1353511.20	Картометрический метод	0.10	—
1879	484947.50	1353568.60	Картометрический метод	0.10	—
1880	484917.20	1353570.60	Картометрический метод	0.10	—
1881	484916.60	1353559.80	Картометрический метод	0.10	—
1882	484914.50	1353520.80	Картометрический метод	0.10	—
1883	484913.40	1353520.80	Картометрический метод	0.10	—
1884	484886.40	1353522.40	Картометрический метод	0.10	—
1885	484836.60	1353525.20	Картометрический метод	0.10	—
1886	484806.30	1353526.80	Картометрический метод	0.10	—
1887	484763.40	1353527.50	Картометрический метод	0.10	—
1888	484762.90	1353478.50	Картометрический метод	0.10	—
1889	484804.80	1353477.80	Картометрический метод	0.10	—
1890	484804.60	1353471.90	Картометрический метод	0.10	—
1891	484804.60	1353471.20	Картометрический метод	0.10	—
1892	484832.50	1353467.90	Картометрический метод	0.10	—
1893	484890.80	1353461.40	Картометрический метод	0.10	—

**ОПИСАНИЕ МЕСТОПОЛОЖЕНИЯ ГРАНИЦ**

территориальной зоны Зона застройки индивидуальными жилыми домами с содержанием домашнего скота и птицы (Ж-1Б) Марьянского сельского поселения Красноармейского района Краснодарского края

(наименование объекта, местоположение границ которого описано)

**Сведения о местоположении границ объекта**

1	2	3	4	5	6
1894	484906.00	1353459.90	Картометрический метод	0.10	—
1873	484945.30	1353456.70	Картометрический метод	0.10	—

**3. Сведения о характерных точках части (частей) границы объекта**

Обозначение характерных точек части границы	Координаты, м		Метод определения координат характерной точки	Средняя квадратическая погрешность положения характерной точки ( $M_t$ ), м	Описание обозначения точки на местности (при наличии)
	X	Y			
1	2	3	4	5	6
Часть № —					
—	—	—	—	—	—

**ОПИСАНИЕ МЕСТОПОЛОЖЕНИЯ ГРАНИЦ**

территориальной зоны Зона застройки индивидуальными жилыми домами с содержанием домашнего скота и птицы (Ж-1Б) Марьянского сельского поселения Красноармейского района Краснодарского края

(наименование объекта, местоположение границ которого описано)

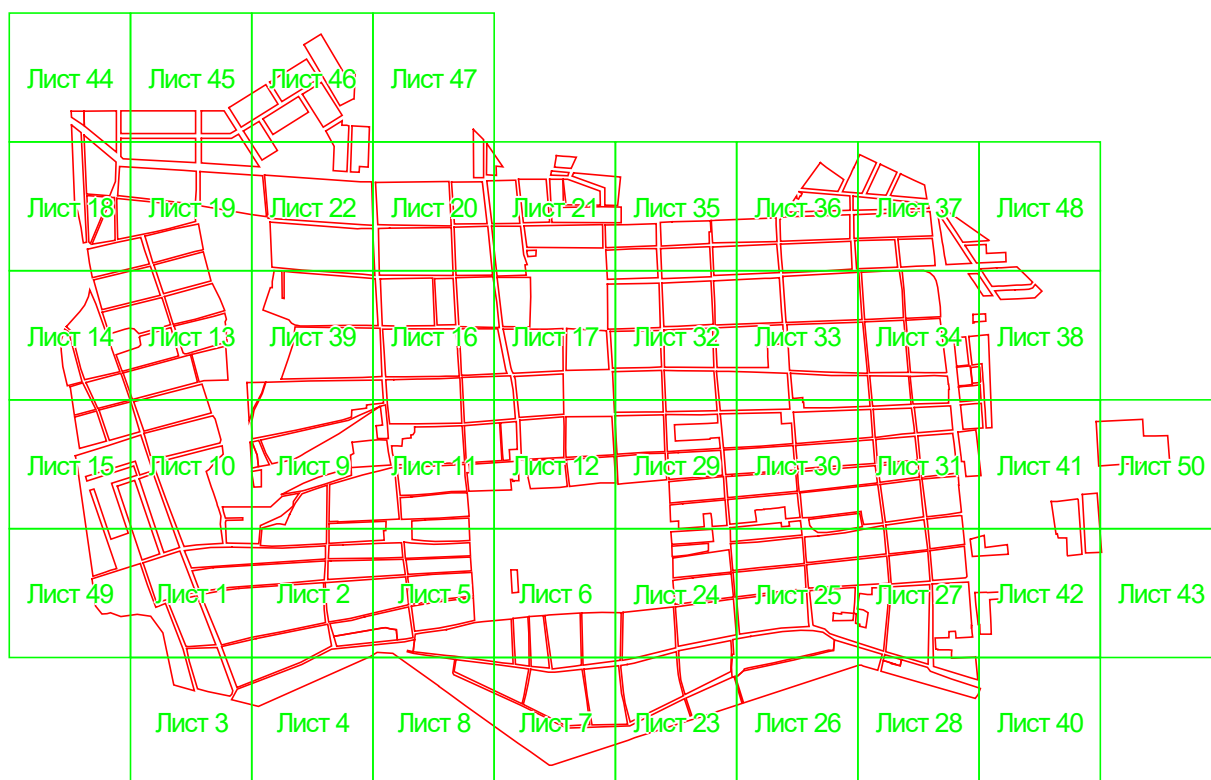
**Сведения о местоположении измененных (уточненных) границ объекта**

<b>1. Система координат —</b>							
<b>2. Сведения о характерных точках границ объекта</b>							
Обозначение характерных точек границ	Существующие координаты, м		Измененные (уточненные) координаты, м		Метод определения координат характерной точки	Средняя квадратическая погрешность положения характерной точки (M <sub>t</sub> ), м	Описание обозначения точки на местности (при наличии)
	X	Y	X	Y			
1	2	3	4	5	6	7	8
—	—	—	—	—	—	—	—
<b>3. Сведения о характерных точках части (частей) границы объекта</b>							
Часть № —							
Обозначение характерных точек границ	Существующие координаты, м		Измененные (уточненные) координаты, м		Метод определения координат характерной точки	Средняя квадратическая погрешность положения характерной точки (M <sub>t</sub> ), м	Описание обозначения точки на местности (при наличии)
	X	Y	X	Y			
1	2	3	4	5	6	7	8
—	—	—	—	—	—	—	—

**ОПИСАНИЕ МЕСТОПОЛОЖЕНИЯ ГРАНИЦ**  
**территориальной зоны Зона застройки индивидуальными жилыми домами с содержанием**  
**домашнего скота и птицы (Ж-1Б) Марьянского сельского поселения Красноармейского**  
**района Краснодарского края**  
(наименование объекта, местоположение границ которого описано)

**План границ объекта**

**Основной лист**



**Масштаб 1: 33000**

**Используемые условные знаки и обозначения:**

– область выносного листа,

**23** – номер выносного листа.

**ОПИСАНИЕ МЕСТОПОЛОЖЕНИЯ ГРАНИЦ**  
территориальной зоны Зона застройки индивидуальными жилыми домами с содержанием  
домашнего скота и птицы (Ж-1Б) Марьянского сельского поселения Красноармейского  
района Краснодарского края  
(наименование объекта, местоположение границ которого описано)

**План границ объекта**

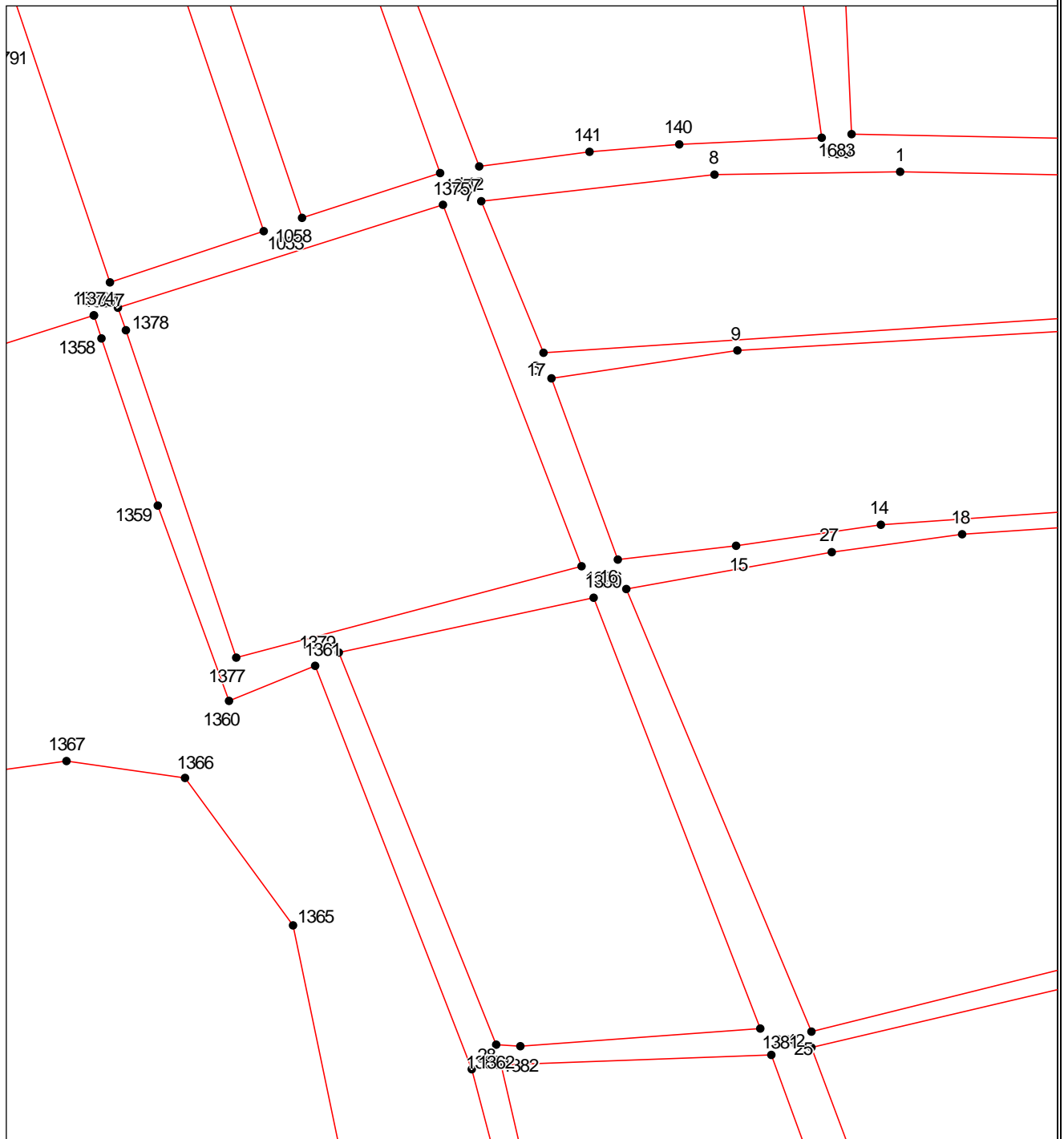
Остальные используемые условные знаки и обозначения приведены на отдельной странице в конце раздела.

**ОПИСАНИЕ МЕСТОПОЛОЖЕНИЯ ГРАНИЦ**  
территориальной зоны Зона застройки индивидуальными жилыми домами с содержанием  
домашнего скота и птицы (Ж-1Б) Марьянского сельского поселения Красноармейского  
района Краснодарского края

(наименование объекта, местоположение границ которого описано)

**План границ объекта**

**Выносной лист №1**



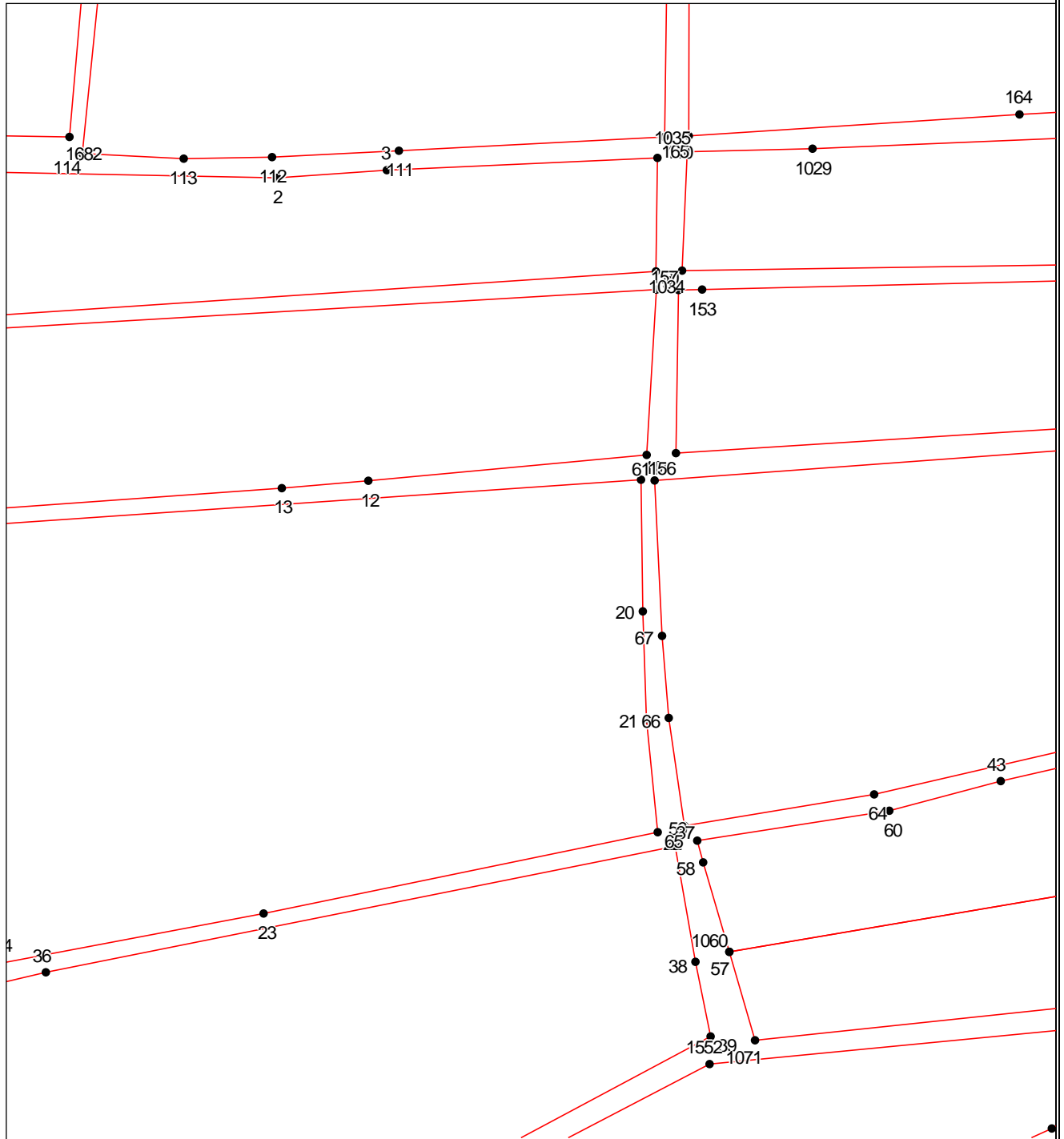
**Масштаб 1:3000**

Используемые условные знаки и обозначения приведены на отдельной странице в конце раздела.

**ОПИСАНИЕ МЕСТОПОЛОЖЕНИЯ ГРАНИЦ**  
территориальной зоны Зона застройки индивидуальными жилыми домами с содержанием  
домашнего скота и птицы (Ж-1Б) Марьянского сельского поселения Красноармейского  
района Краснодарского края  
(наименование объекта, местоположение границ которого описано)

**План границ объекта**

**Выносной лист №2**



**Масштаб 1:3000**

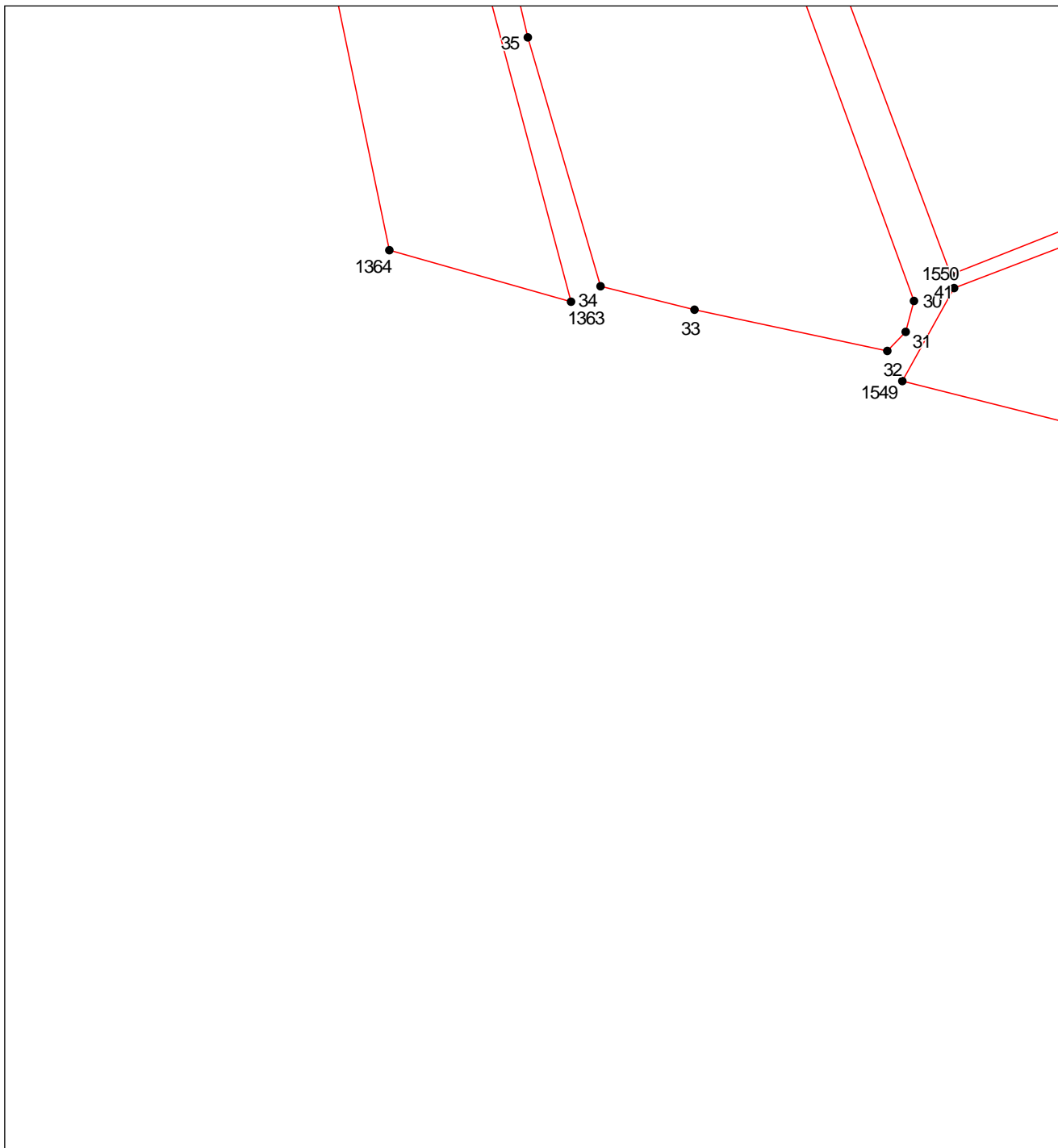
Используемые условные знаки и обозначения приведены на отдельной странице в конце раздела.



**ОПИСАНИЕ МЕСТОПОЛОЖЕНИЯ ГРАНИЦ**  
территориальной зоны Зона застройки индивидуальными жилыми домами с содержанием  
домашнего скота и птицы (Ж-1Б) Марьянского сельского поселения Красноармейского  
района Краснодарского края  
(наименование объекта, местоположение границ которого описано)

**План границ объекта**

**Выносной лист №3**




**Масштаб 1:3000**

Используемые условные знаки и обозначения приведены на отдельной странице в конце раздела.

**ОПИСАНИЕ МЕСТОПОЛОЖЕНИЯ ГРАНИЦ**  
территориальной зоны Зона застройки индивидуальными жилыми домами с содержанием  
домашнего скота и птицы (Ж-1Б) Марьянского сельского поселения Красноармейского  
района Краснодарского края  
(наименование объекта, местоположение границ которого описано)

**План границ объекта**

**Выносной лист №4**



**Масштаб 1:3000**

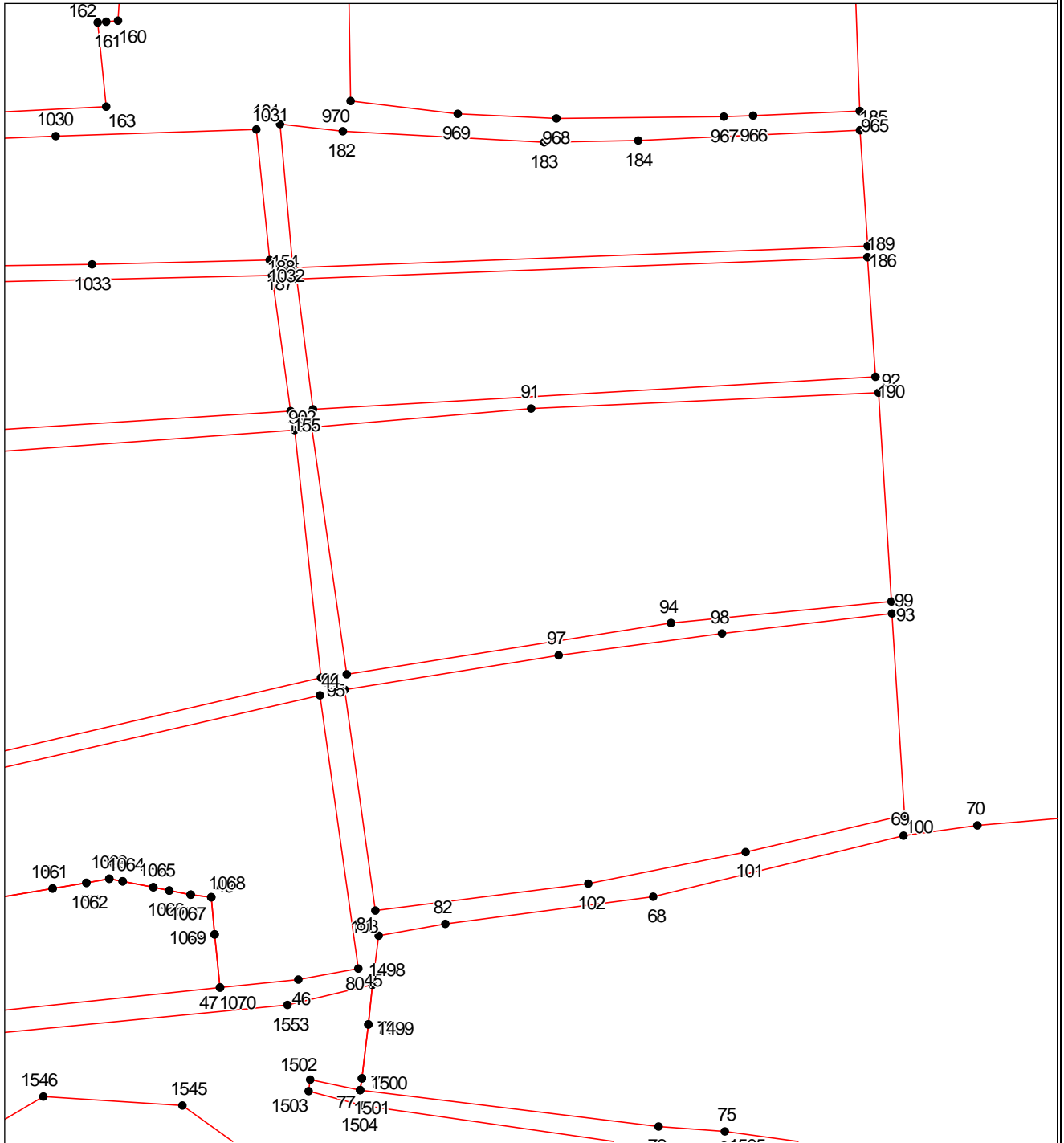
Используемые условные знаки и обозначения приведены на отдельной странице в конце раздела.

**ОПИСАНИЕ МЕСТОПОЛОЖЕНИЯ ГРАНИЦ**  
территориальной зоны Зона застройки индивидуальными жилыми домами с содержанием  
домашнего скота и птицы (Ж-1Б) Марьянского сельского поселения Красноармейского  
района Краснодарского края

(наименование объекта, местоположение границ которого описано)

**План границ объекта**

Выносной лист №5



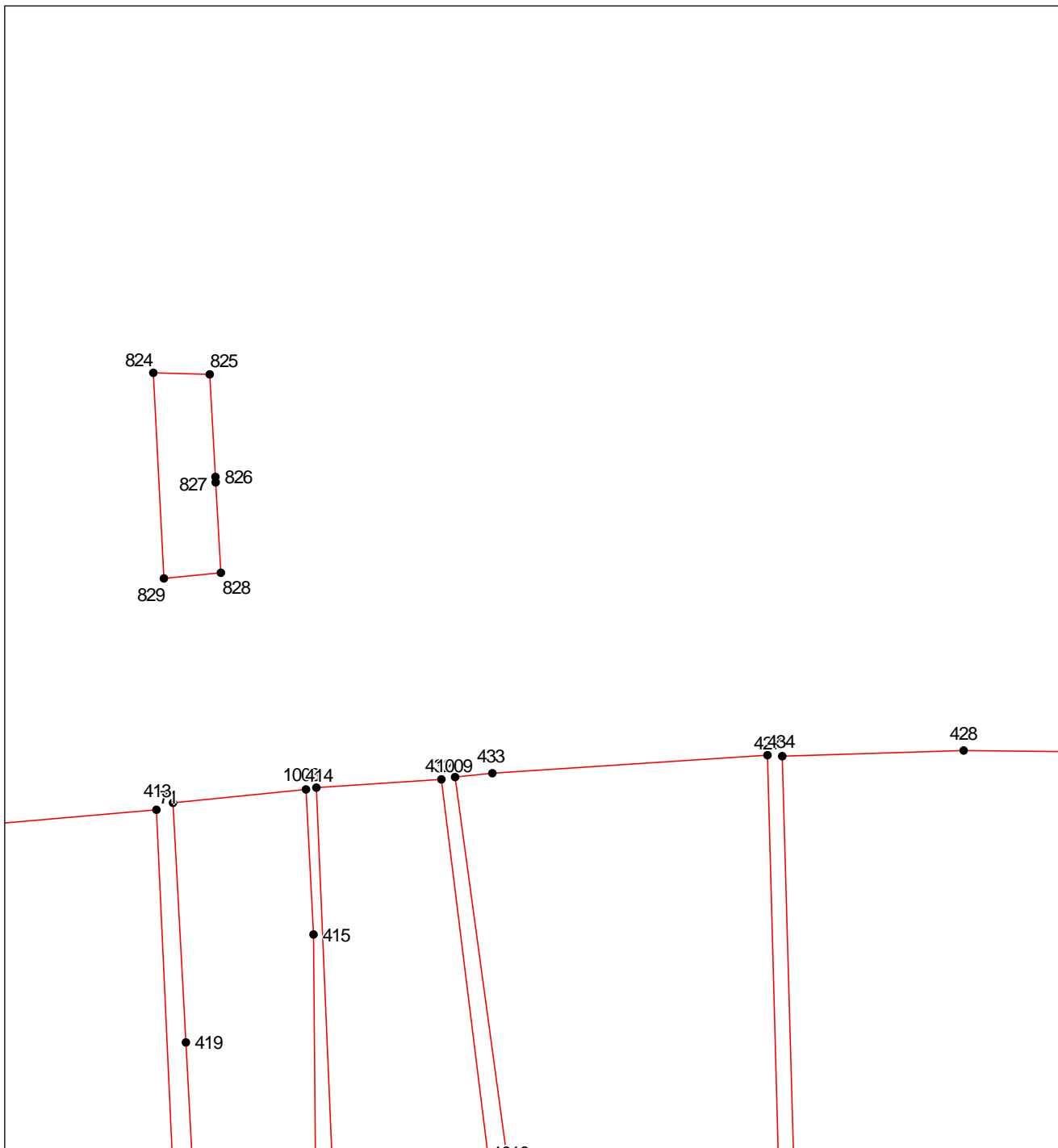
Масштаб 1:3000

Используемые условные знаки и обозначения приведены на отдельной странице в конце раздела.

**ОПИСАНИЕ МЕСТОПОЛОЖЕНИЯ ГРАНИЦ**  
территориальной зоны Зона застройки индивидуальными жилыми домами с содержанием  
домашнего скота и птицы (Ж-1Б) Марьянского сельского поселения Красноармейского  
района Краснодарского края  
(наименование объекта, местоположение границ которого описано)

**План границ объекта**

**Выносной лист №6**



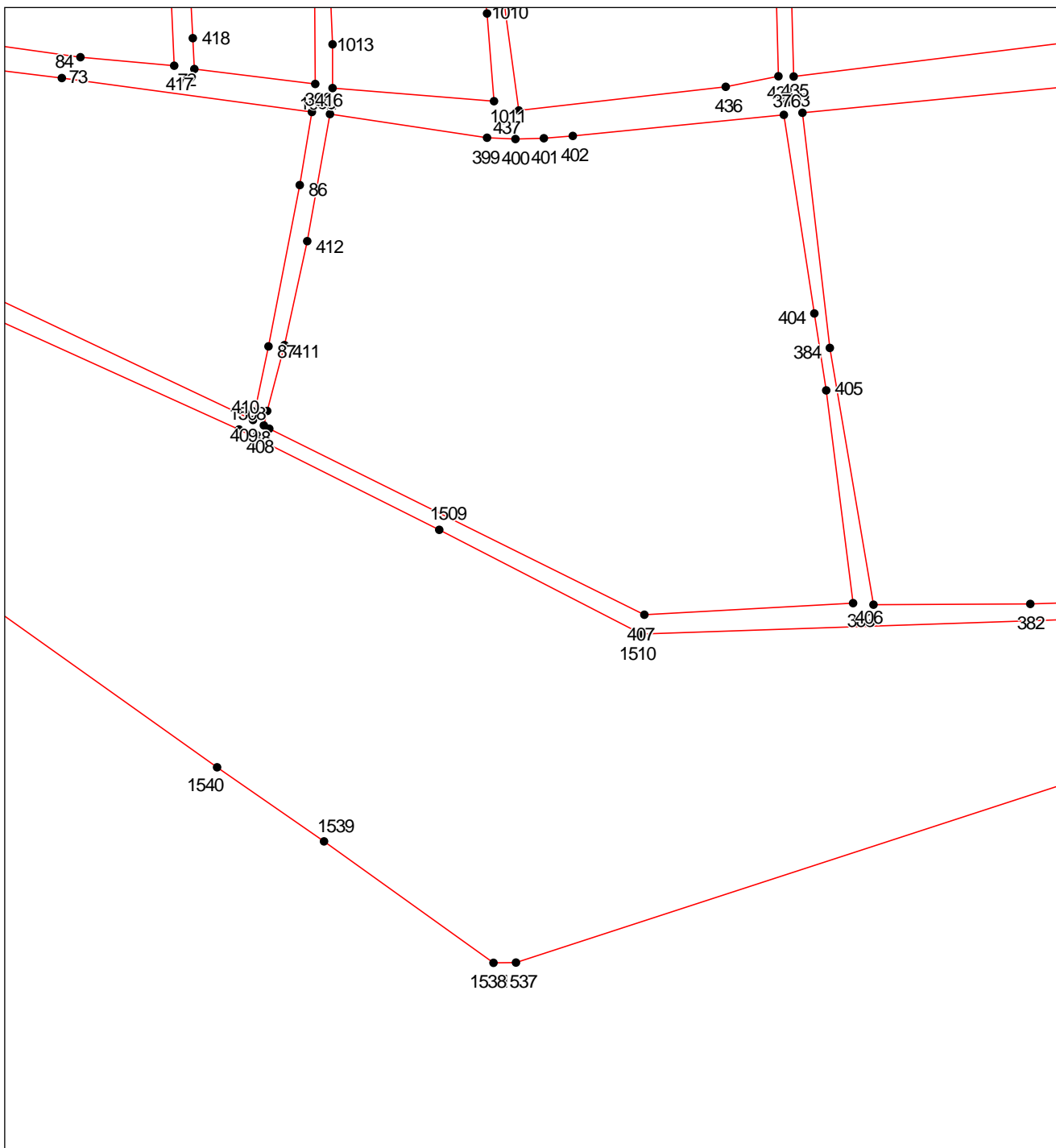
**Масштаб 1:3000**

Используемые условные знаки и обозначения приведены на отдельной странице в конце раздела.

**ОПИСАНИЕ МЕСТОПОЛОЖЕНИЯ ГРАНИЦ**  
территориальной зоны Зона застройки индивидуальными жилыми домами с содержанием  
домашнего скота и птицы (Ж-1Б) Марьянского сельского поселения Красноармейского  
района Краснодарского края  
(наименование объекта, местоположение границ которого описано)

**План границ объекта**

Выносной лист №7



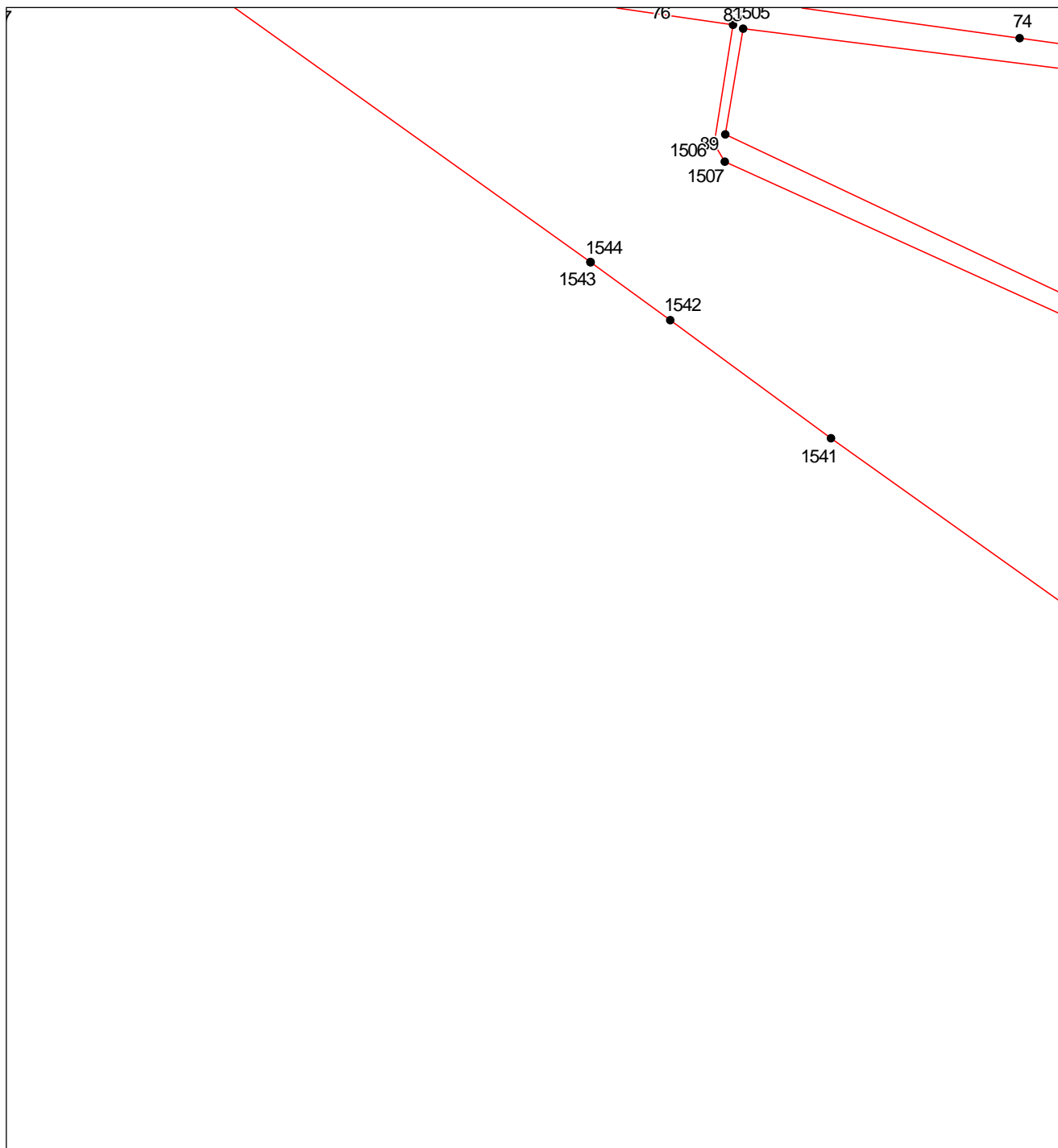
Масштаб 1:3000

Используемые условные знаки и обозначения приведены на отдельной странице в конце раздела.

**ОПИСАНИЕ МЕСТОПОЛОЖЕНИЯ ГРАНИЦ**  
территориальной зоны Зона застройки индивидуальными жилыми домами с содержанием  
домашнего скота и птицы (Ж-1Б) Марьянского сельского поселения Красноармейского  
района Краснодарского края  
(наименование объекта, местоположение границ которого описано)

**План границ объекта**

**Выносной лист №8**



**Масштаб 1:3000**

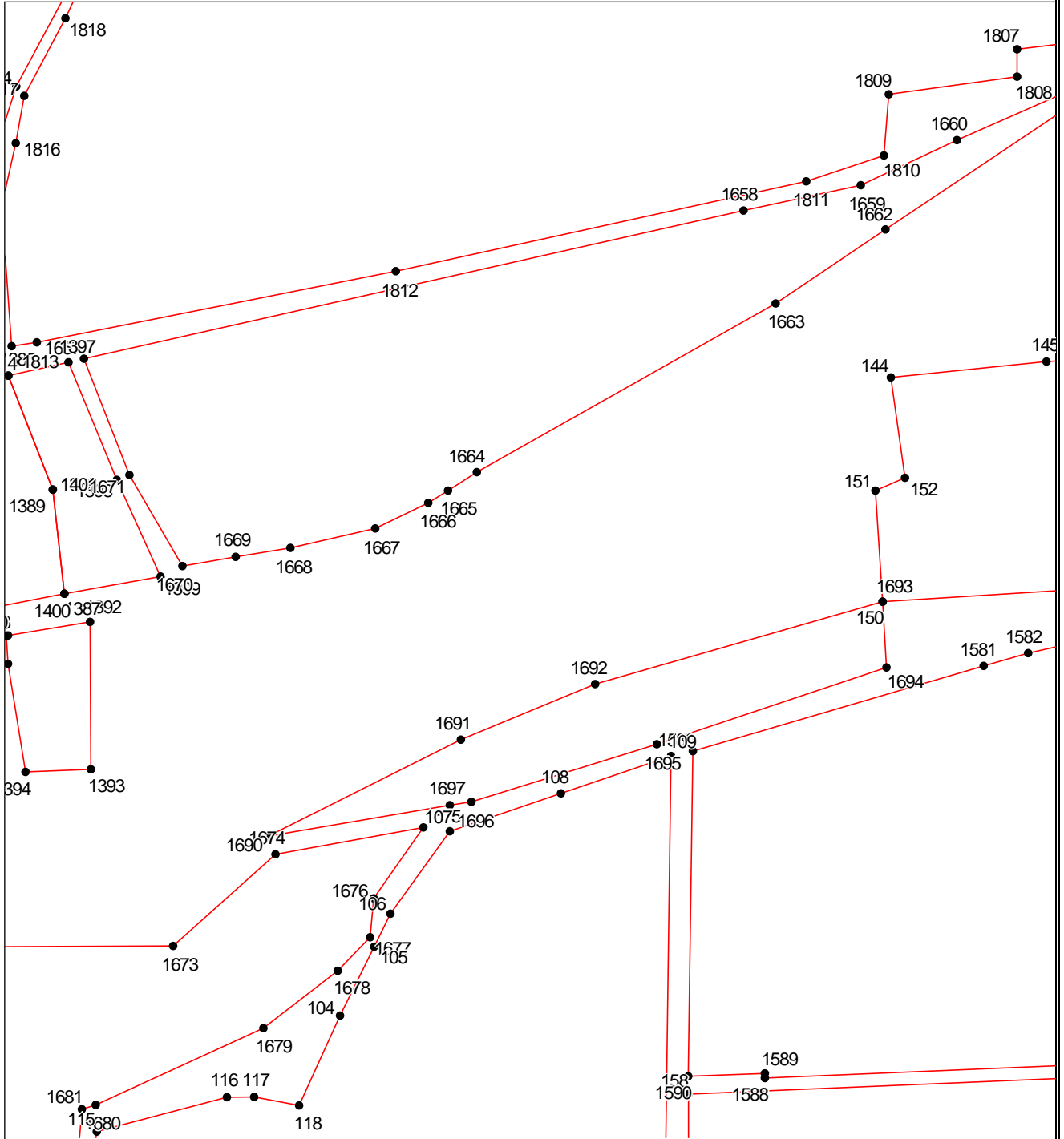
Используемые условные знаки и обозначения приведены на отдельной странице в конце раздела.

**ОПИСАНИЕ МЕСТОПОЛОЖЕНИЯ ГРАНИЦ**  
территориальной зоны Зона застройки индивидуальными жилыми домами с содержанием домашнего скота и птицы (Ж-1Б) Марьянского сельского поселения Красноармейского района Краснодарского края

(наименование объекта, местоположение границ которого описано)

**План границ объекта**

**Выносной лист №9**



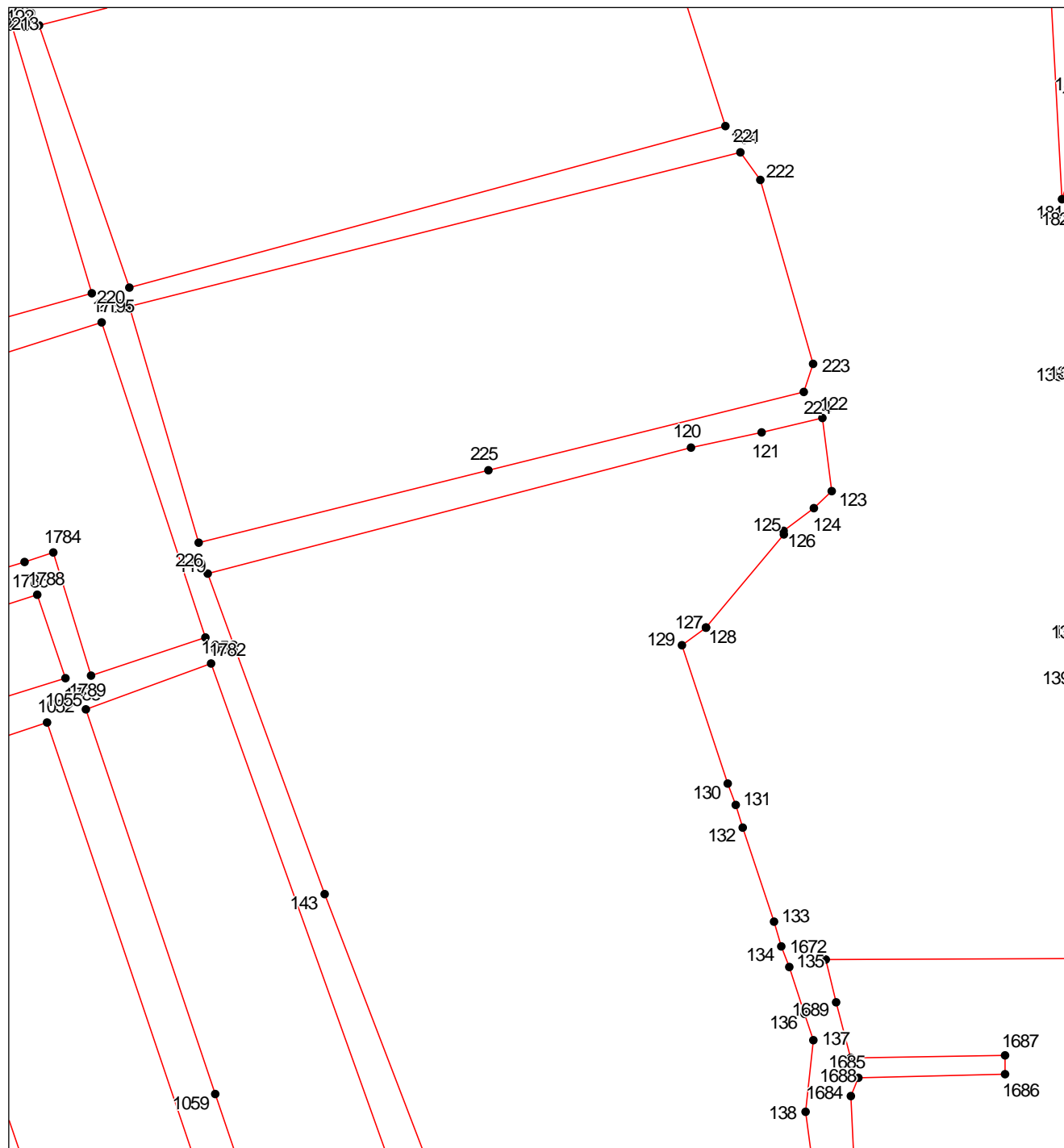
**Масштаб 1:3000**

Используемые условные знаки и обозначения приведены на отдельной странице в конце раздела.

**ОПИСАНИЕ МЕСТОПОЛОЖЕНИЯ ГРАНИЦ**  
территориальной зоны Зона застройки индивидуальными жилыми домами с содержанием  
домашнего скота и птицы (Ж-1Б) Марьянского сельского поселения Красноармейского  
района Краснодарского края  
(наименование объекта, местоположение границ которого описано)

**План границ объекта**

**Выносной лист №10**



**Масштаб 1:3000**

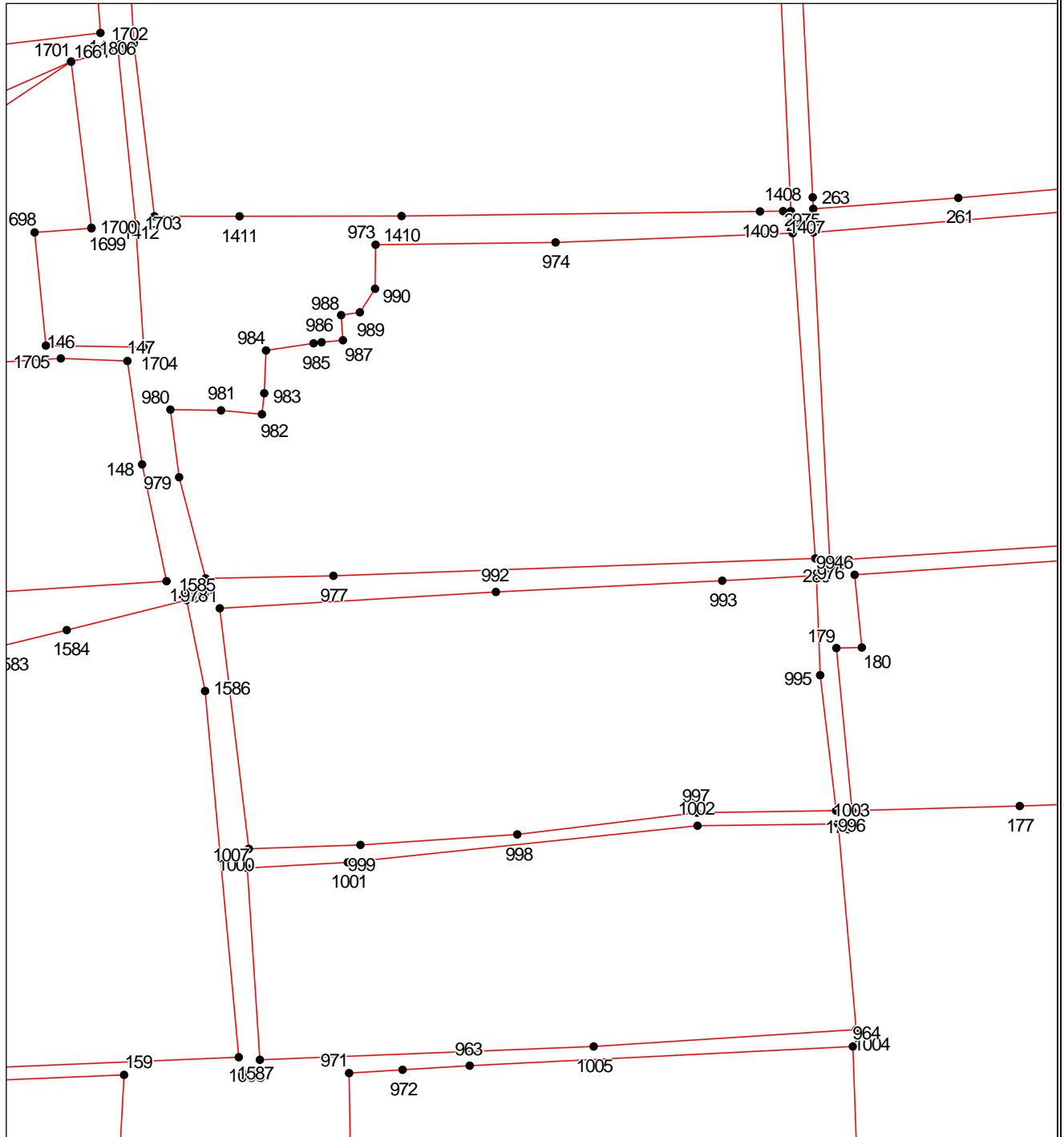
Используемые условные знаки и обозначения приведены на отдельной странице в конце раздела.



**ОПИСАНИЕ МЕСТОПОЛОЖЕНИЯ ГРАНИЦ**  
территориальной зоны Зона застройки индивидуальными жилыми домами с содержанием  
домашнего скота и птицы (Ж-1Б) Марьянского сельского поселения Красноармейского  
района Краснодарского края  
(наименование объекта, местоположение границ которого описано)

**План границ объекта**

**Выносной лист №11**



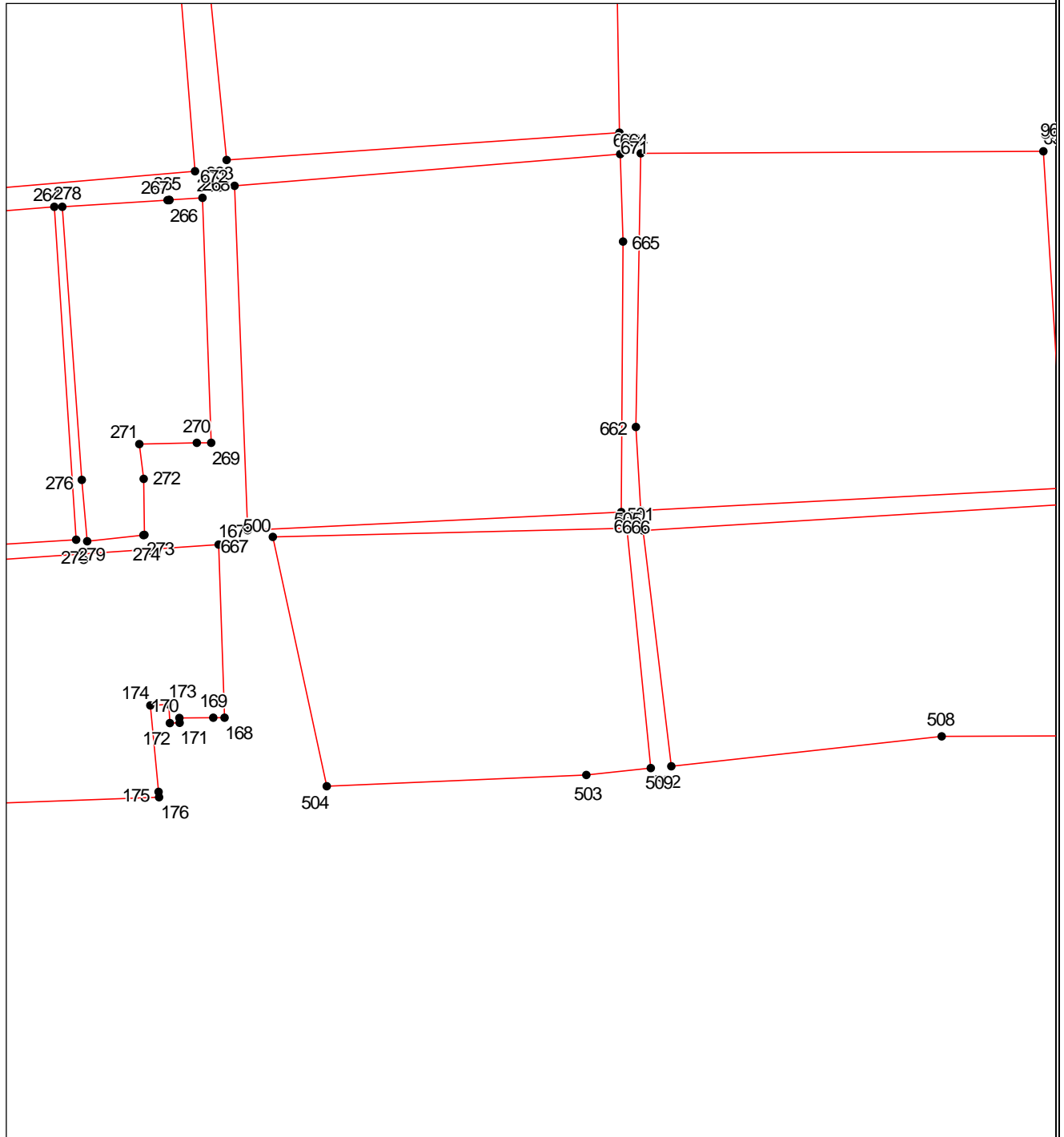
**Масштаб 1:3000**

Используемые условные знаки и обозначения приведены на отдельной странице в конце раздела.

**ОПИСАНИЕ МЕСТОПОЛОЖЕНИЯ ГРАНИЦ**  
территориальной зоны Зона застройки индивидуальными жилыми домами с содержанием  
домашнего скота и птицы (Ж-1Б) Марьянского сельского поселения Красноармейского  
района Краснодарского края  
(наименование объекта, местоположение границ которого описано)

**План границ объекта**

**Выносной лист №12**



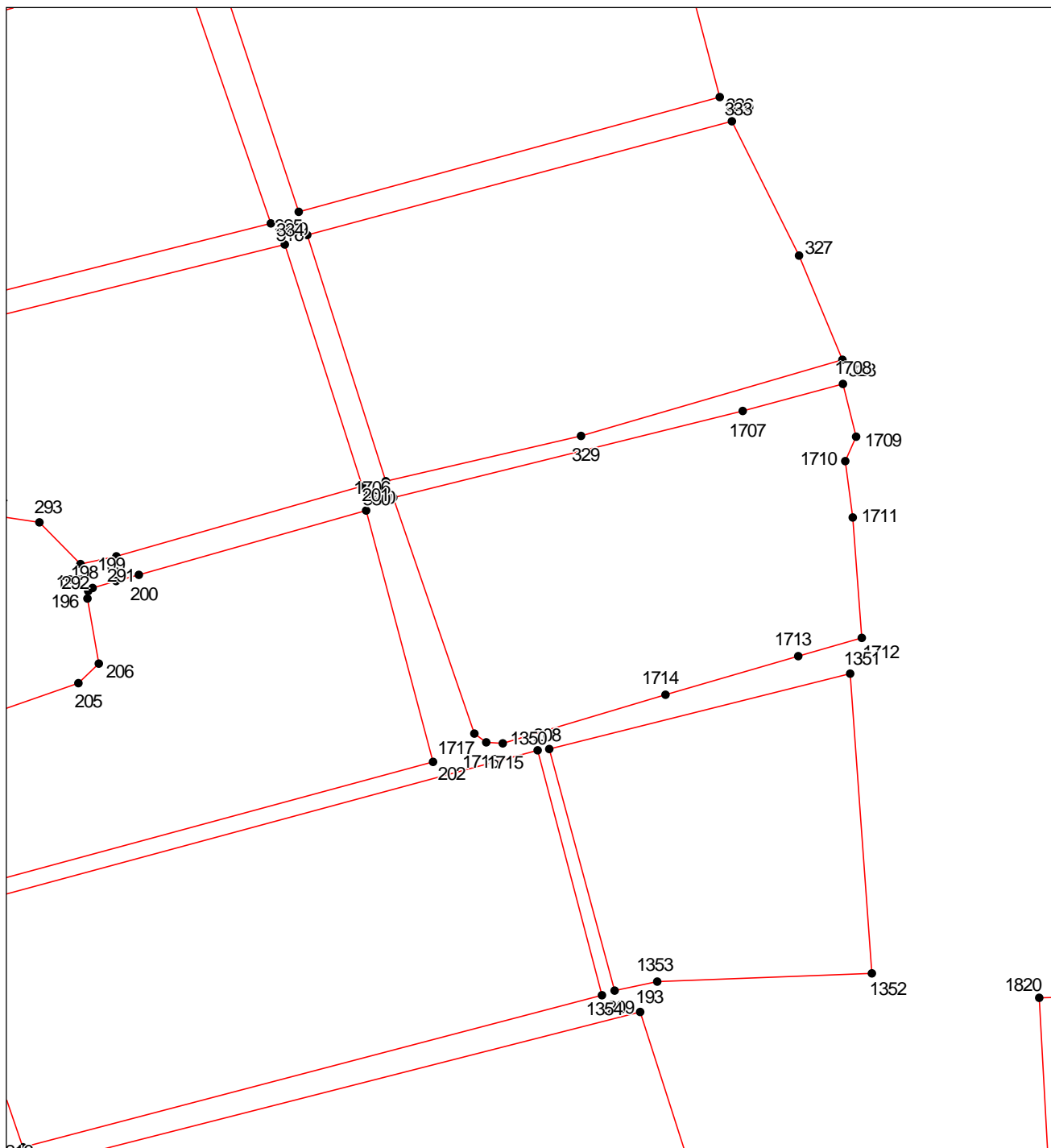
**Масштаб 1:3000**

Используемые условные знаки и обозначения приведены на отдельной странице в конце раздела.

**ОПИСАНИЕ МЕСТОПОЛОЖЕНИЯ ГРАНИЦ**  
территориальной зоны Зона застройки индивидуальными жилыми домами с содержанием  
домашнего скота и птицы (Ж-1Б) Марьянского сельского поселения Красноармейского  
района Краснодарского края  
(наименование объекта, местоположение границ которого описано)

**План границ объекта**

**Выносной лист №13**



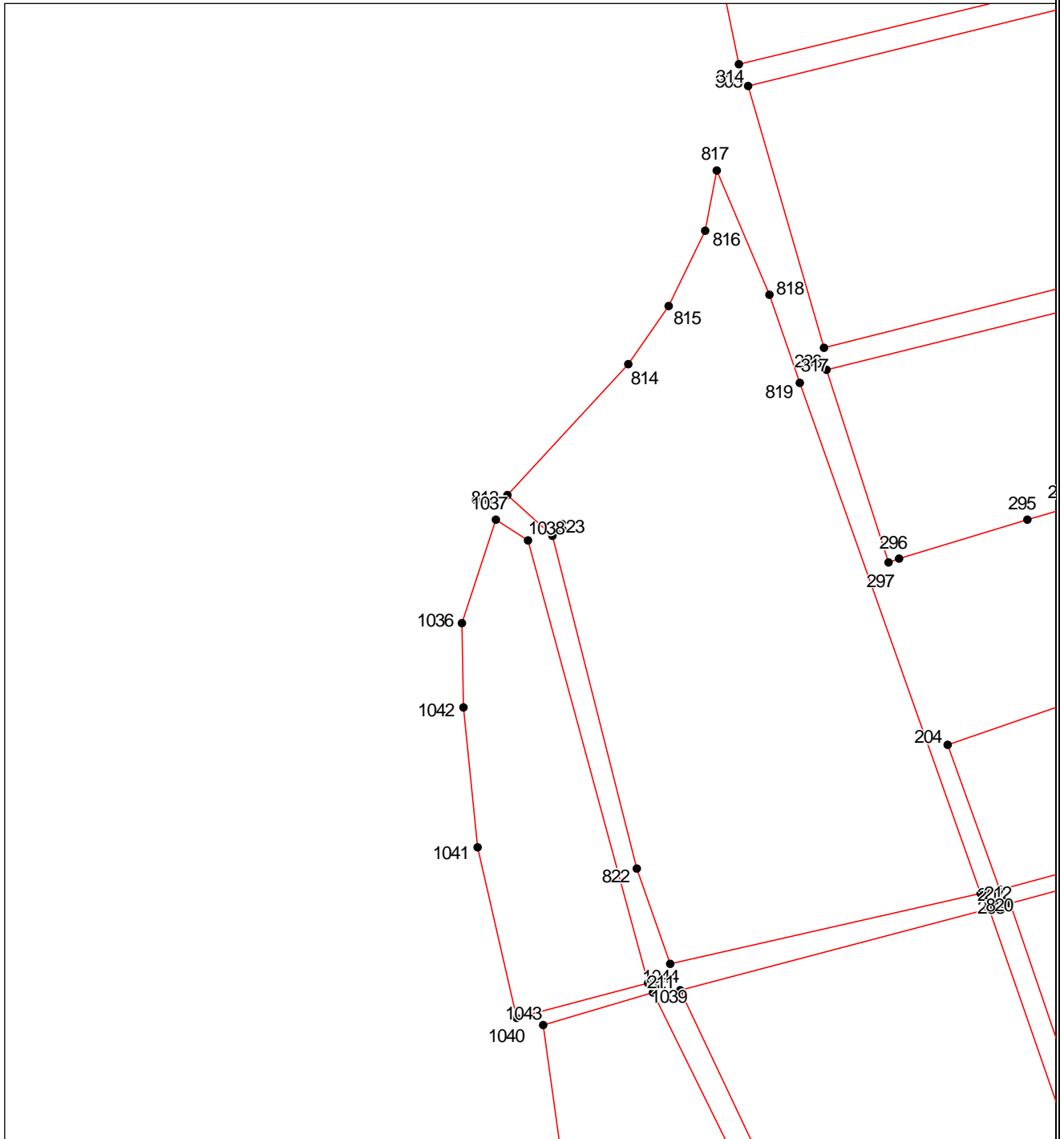
**Масштаб 1:3000**

Используемые условные знаки и обозначения приведены на отдельной странице в конце раздела.

**ОПИСАНИЕ МЕСТОПОЛОЖЕНИЯ ГРАНИЦ**  
территориальной зоны Зона застройки индивидуальными жилыми домами с содержанием  
домашнего скота и птицы (Ж-1Б) Марьянского сельского поселения Красноармейского  
района Краснодарского края  
(наименование объекта, местоположение границ которого описано)

**План границ объекта**

**Выносной лист №14**



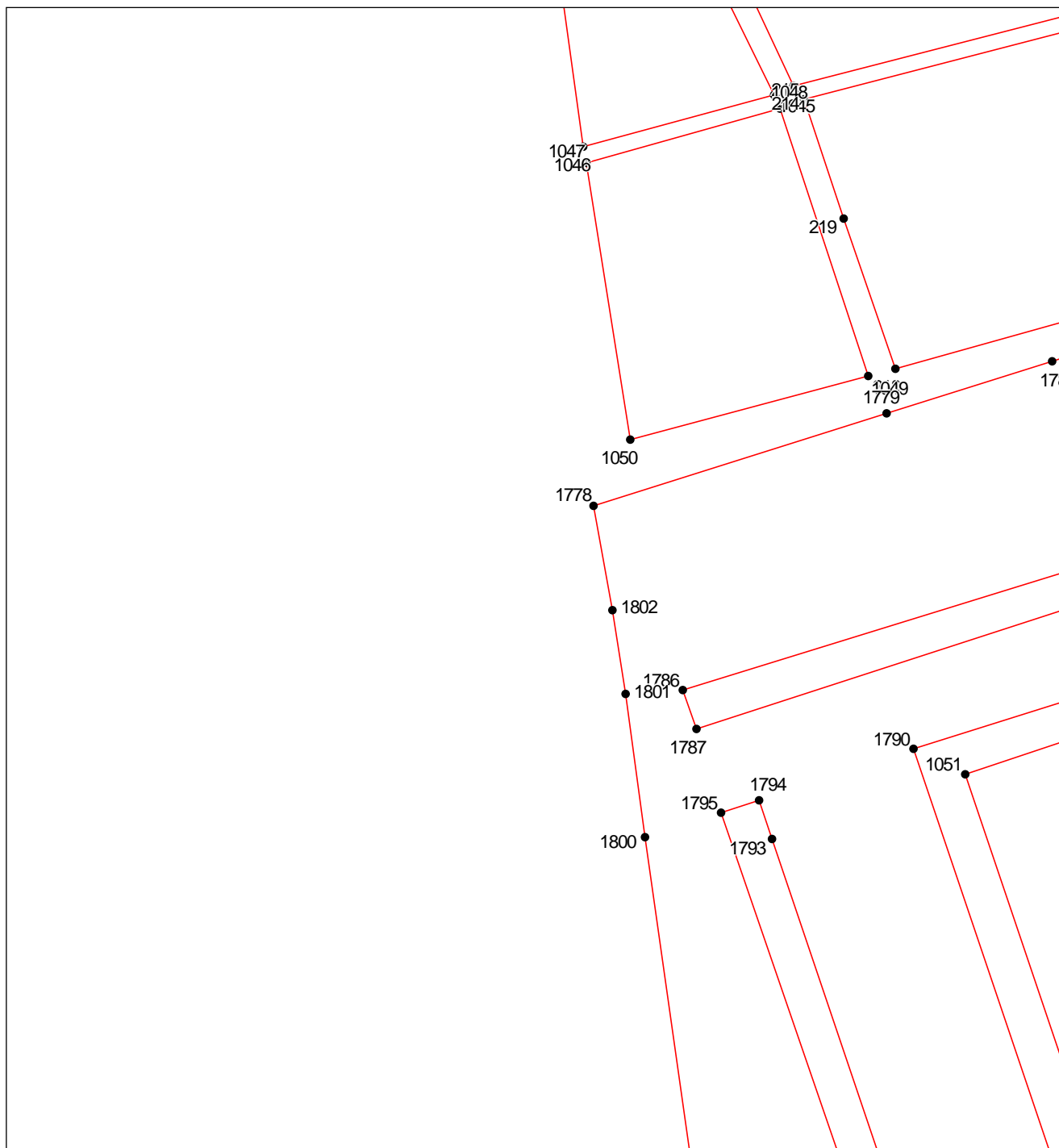
**Масштаб 1:3000**

Используемые условные знаки и обозначения приведены на отдельной странице в конце раздела.

**ОПИСАНИЕ МЕСТОПОЛОЖЕНИЯ ГРАНИЦ**  
территориальной зоны Зона застройки индивидуальными жилыми домами с содержанием  
домашнего скота и птицы (Ж-1Б) Марьянского сельского поселения Красноармейского  
района Краснодарского края  
(наименование объекта, местоположение границ которого описано)

**План границ объекта**

**Выносной лист №15**



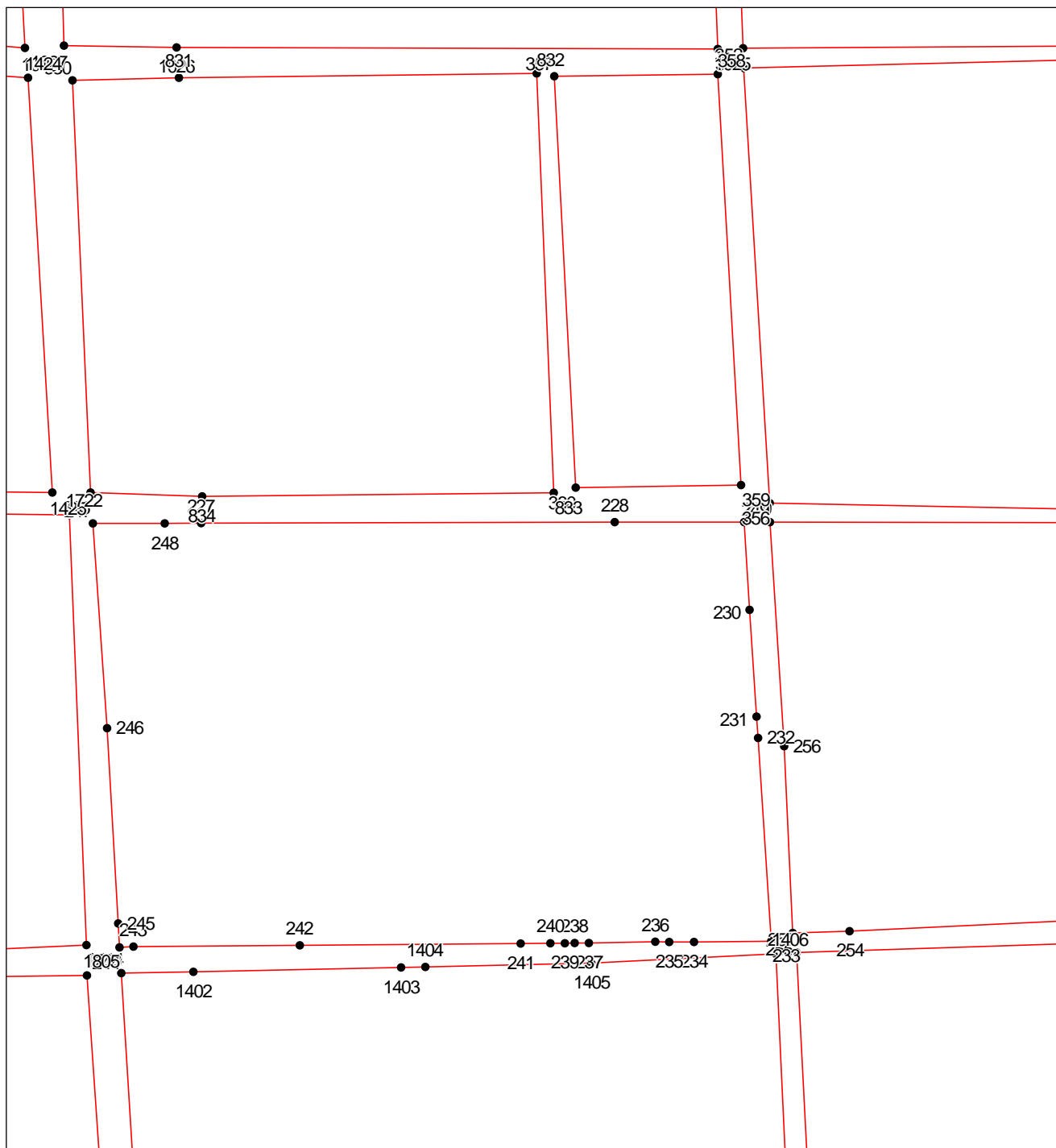
**Масштаб 1:3000**

Используемые условные знаки и обозначения приведены на отдельной странице в конце раздела.

**ОПИСАНИЕ МЕСТОПОЛОЖЕНИЯ ГРАНИЦ**  
территориальной зоны Зона застройки индивидуальными жилыми домами с содержанием  
домашнего скота и птицы (Ж-1Б) Марьянского сельского поселения Красноармейского  
района Краснодарского края  
(наименование объекта, местоположение границ которого описано)

**План границ объекта**

**Выносной лист №16**



**Масштаб 1:3000**

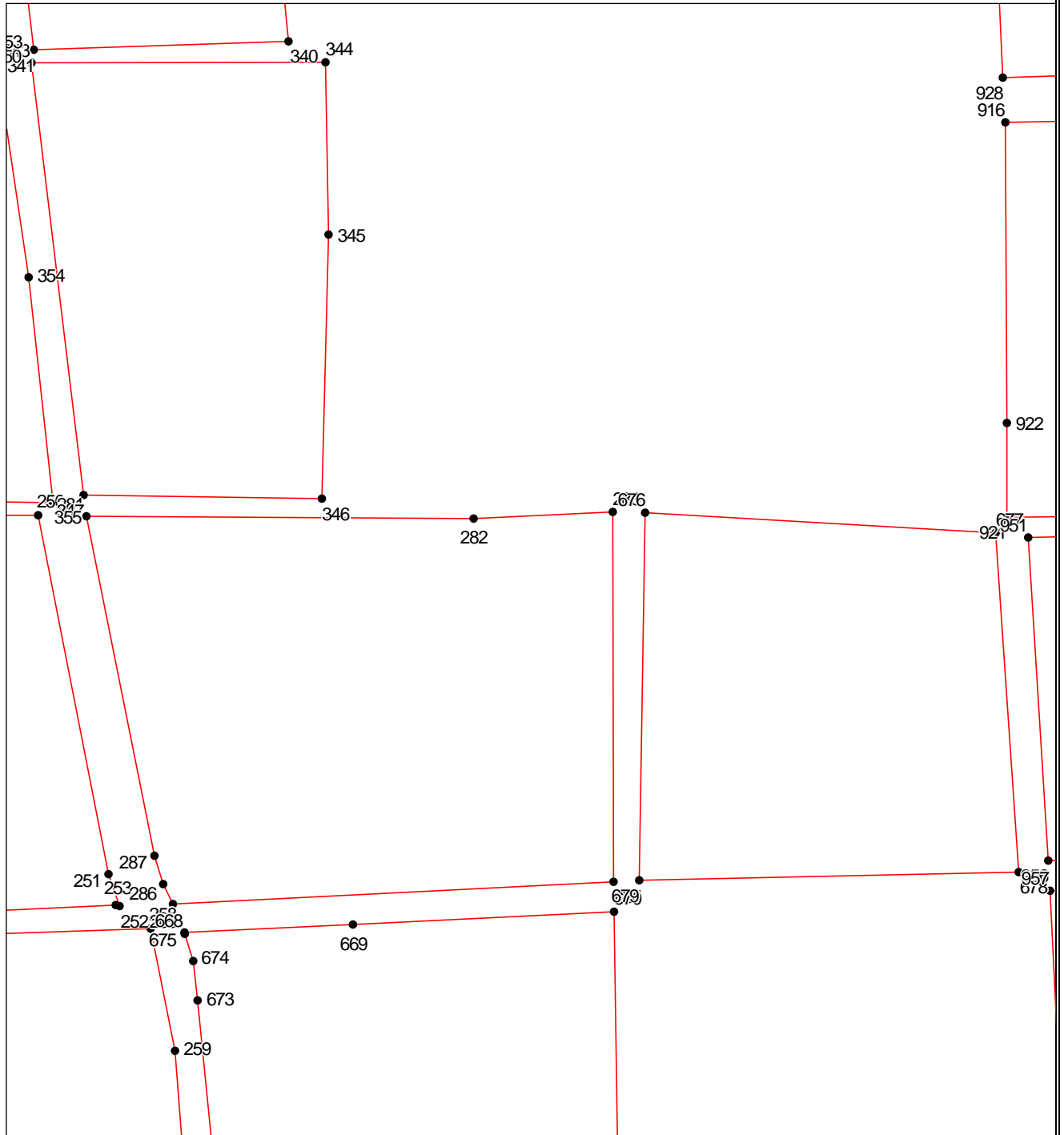
Используемые условные знаки и обозначения приведены на отдельной странице в конце раздела.

**ОПИСАНИЕ МЕСТОПОЛОЖЕНИЯ ГРАНИЦ**  
территориальной зоны Зона застройки индивидуальными жилыми домами с содержанием  
домашнего скота и птицы (Ж-1Б) Марьянского сельского поселения Красноармейского  
района Краснодарского края

(наименование объекта, местоположение границ которого описано)

**План границ объекта**

**Выносной лист №17**



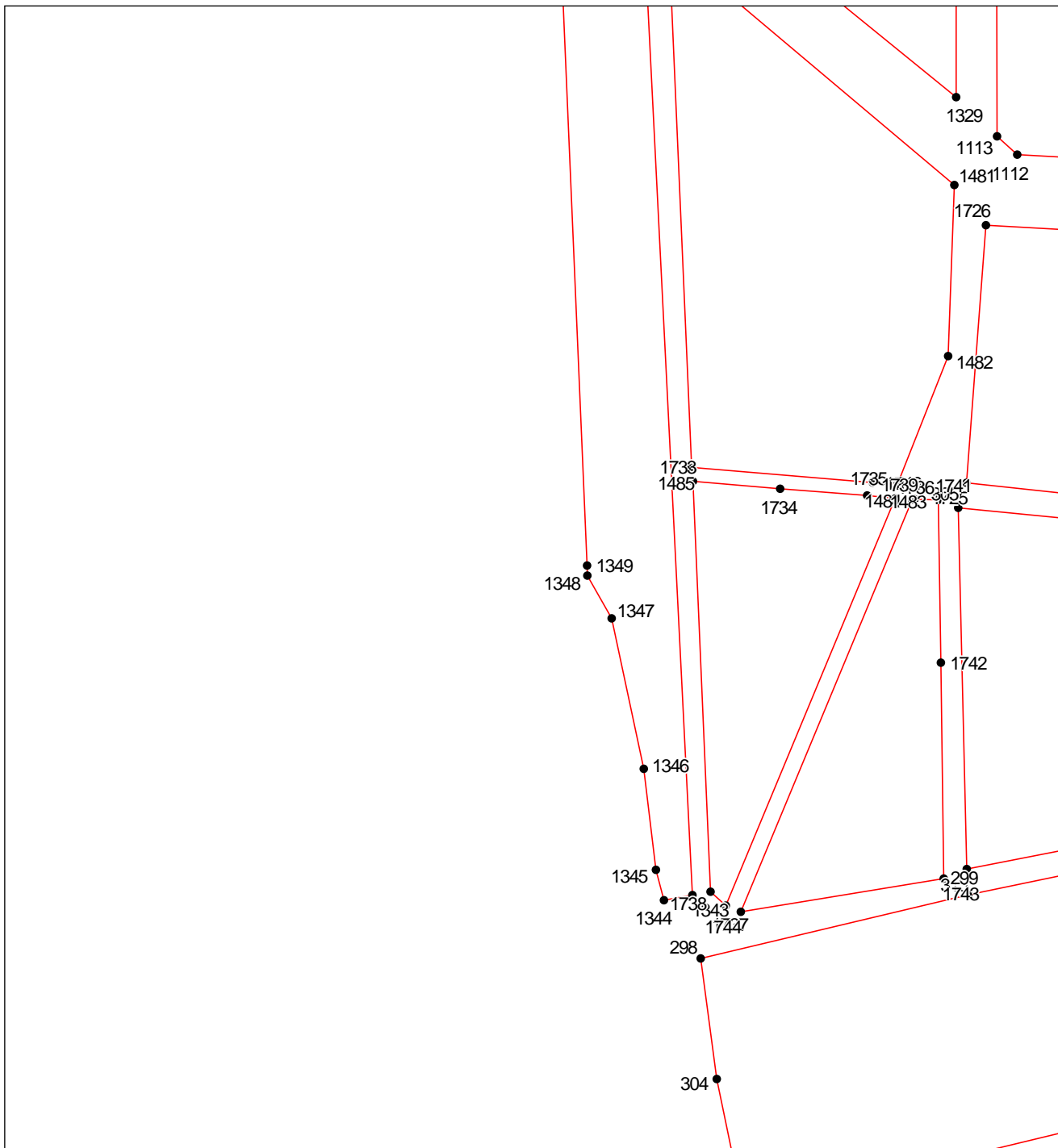
**Масштаб 1:3000**

Используемые условные знаки и обозначения приведены на отдельной странице в конце раздела.

**ОПИСАНИЕ МЕСТОПОЛОЖЕНИЯ ГРАНИЦ**  
территориальной зоны Зона застройки индивидуальными жилыми домами с содержанием  
домашнего скота и птицы (Ж-1Б) Марьянского сельского поселения Красноармейского  
района Краснодарского края  
(наименование объекта, местоположение границ которого описано)

**План границ объекта**

**Выносной лист №18**



**Масштаб 1:3000**

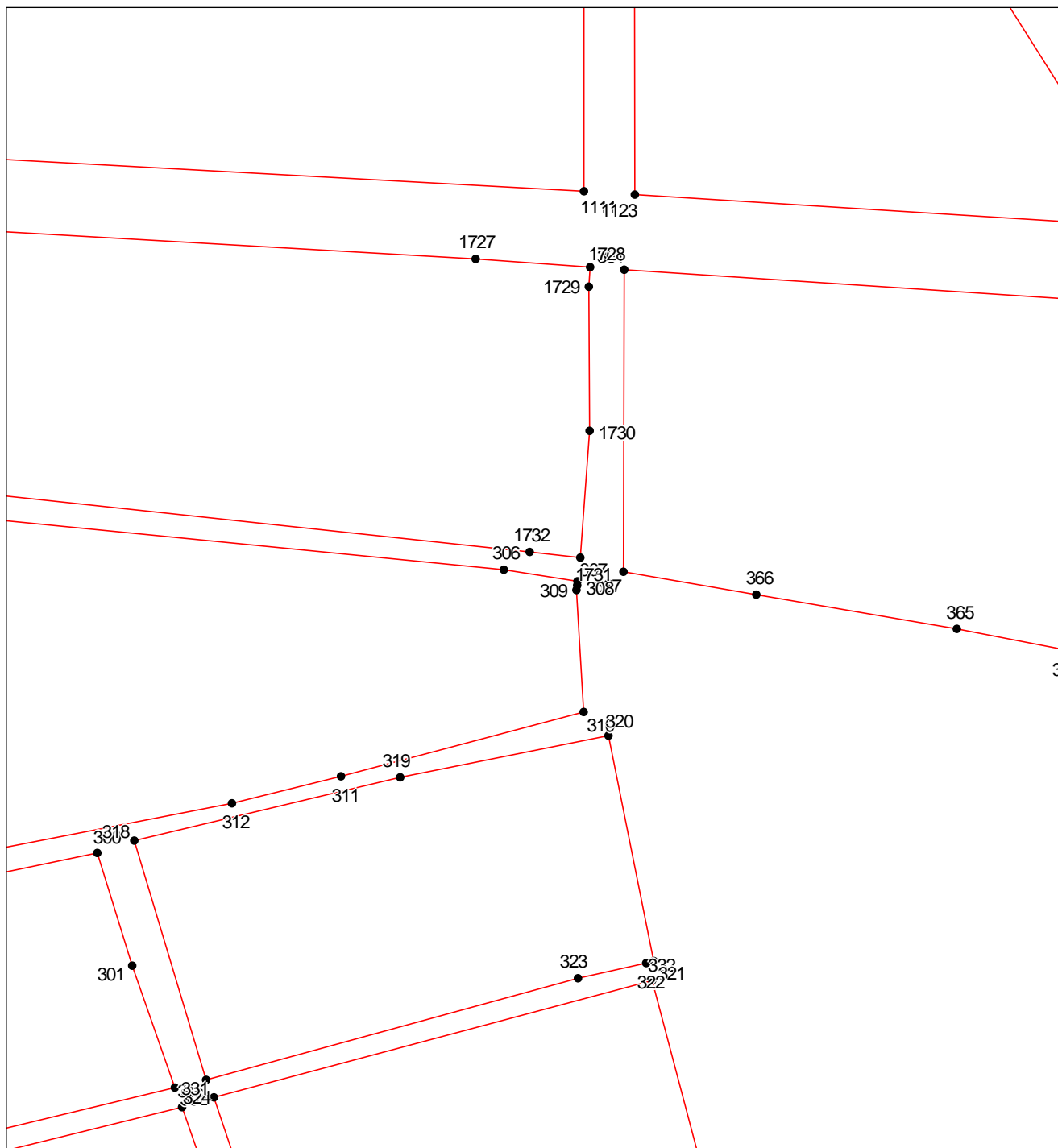
Используемые условные знаки и обозначения приведены на отдельной странице в конце раздела.



**ОПИСАНИЕ МЕСТОПОЛОЖЕНИЯ ГРАНИЦ**  
территориальной зоны Зона застройки индивидуальными жилыми домами с содержанием  
домашнего скота и птицы (Ж-1Б) Марьянского сельского поселения Красноармейского  
района Краснодарского края  
(наименование объекта, местоположение границ которого описано)

**План границ объекта**

**Выносной лист №19**



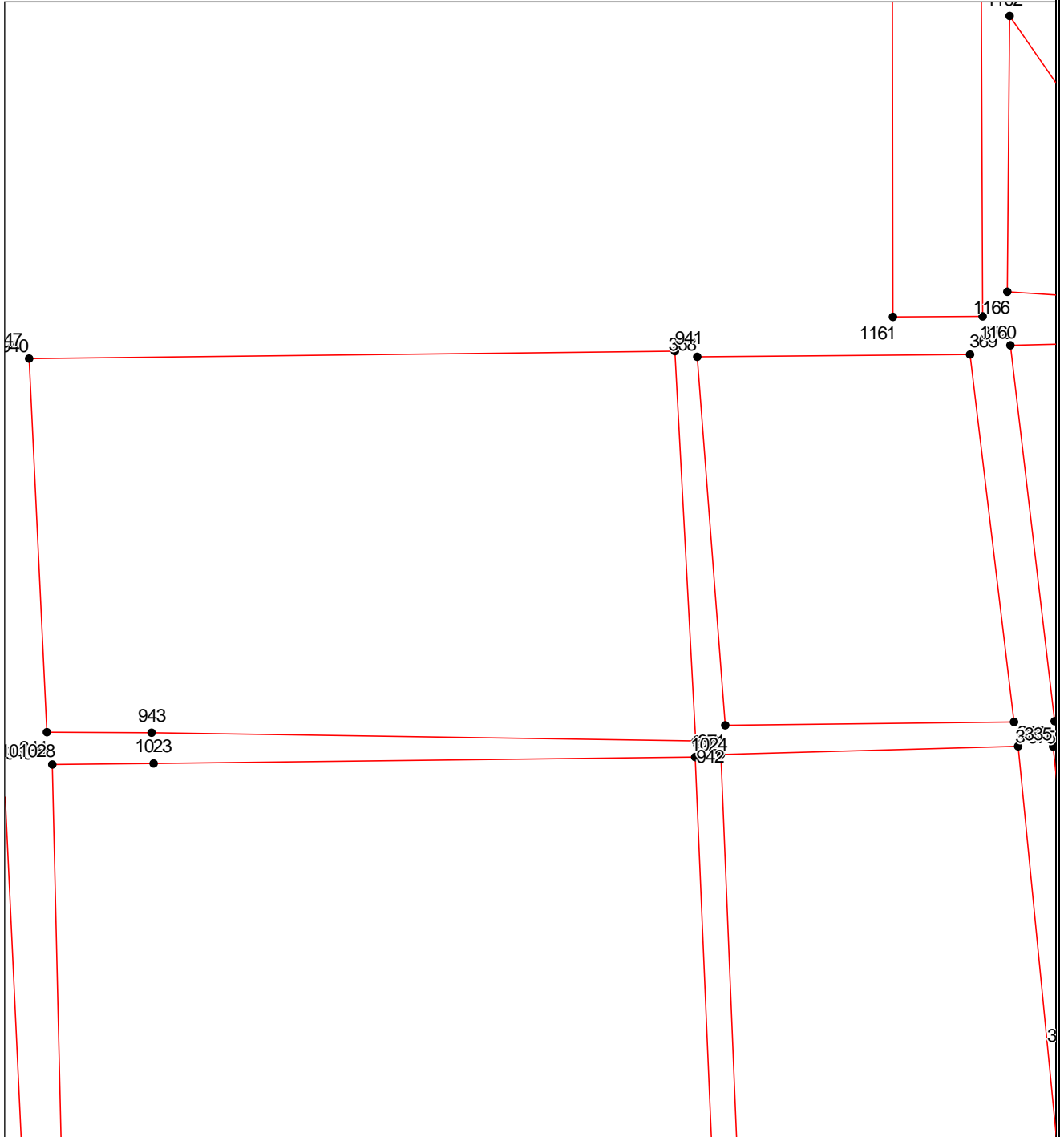
**Масштаб 1:3000**

Используемые условные знаки и обозначения приведены на отдельной странице в конце раздела.

**ОПИСАНИЕ МЕСТОПОЛОЖЕНИЯ ГРАНИЦ**  
территориальной зоны Зона застройки индивидуальными жилыми домами с содержанием  
домашнего скота и птицы (Ж-1Б) Марьянского сельского поселения Красноармейского  
района Краснодарского края  
(наименование объекта, местоположение границ которого описано)

**План границ объекта**

**Выносной лист №20**



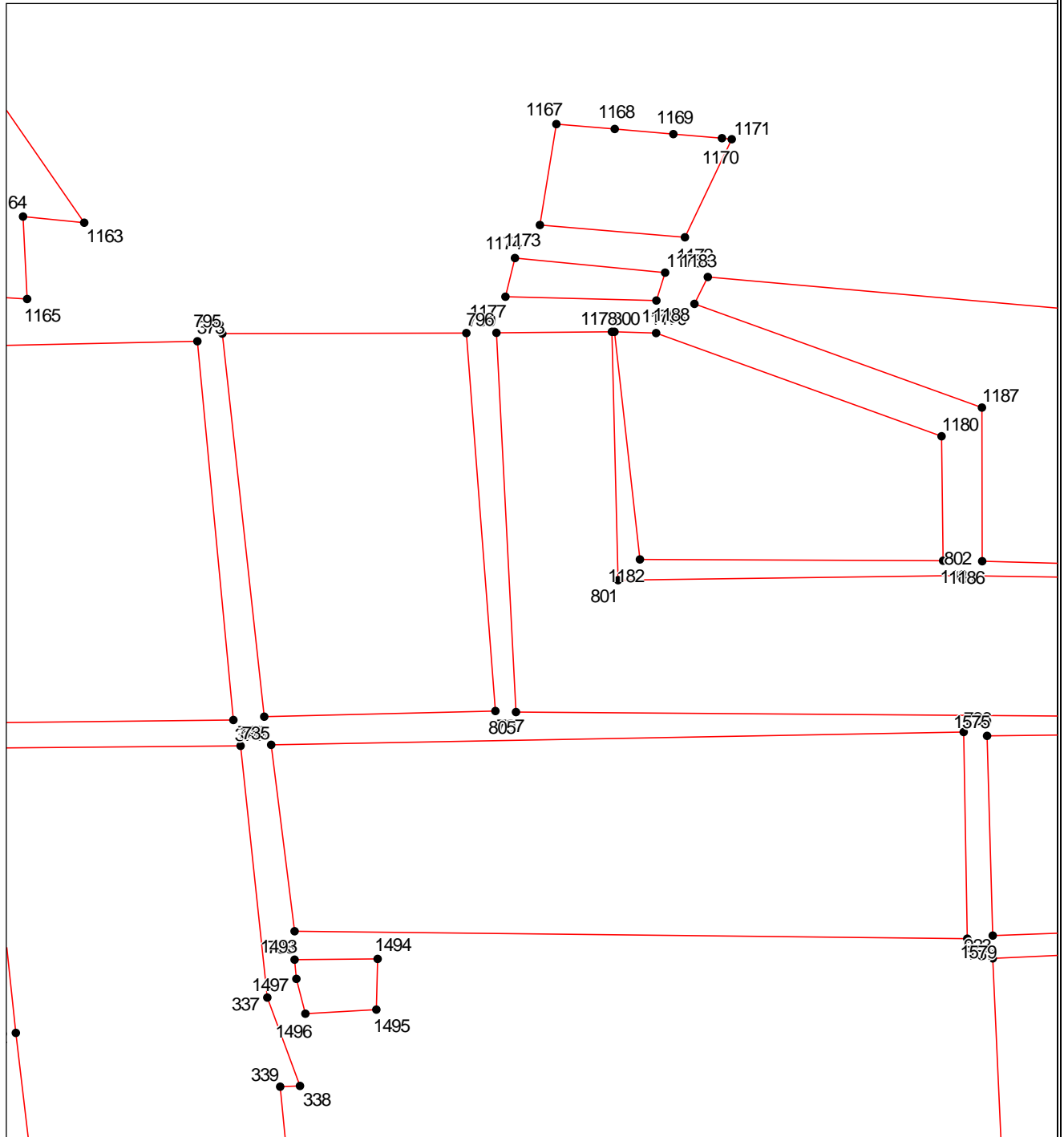
**Масштаб 1:3000**

Используемые условные знаки и обозначения приведены на отдельной странице в конце раздела.

**ОПИСАНИЕ МЕСТОПОЛОЖЕНИЯ ГРАНИЦ**  
территориальной зоны Зона застройки индивидуальными жилыми домами с содержанием  
домашнего скота и птицы (Ж-1Б) Марьянского сельского поселения Красноармейского  
района Краснодарского края  
(наименование объекта, местоположение границ которого описано)

**План границ объекта**

**Выносной лист №21**



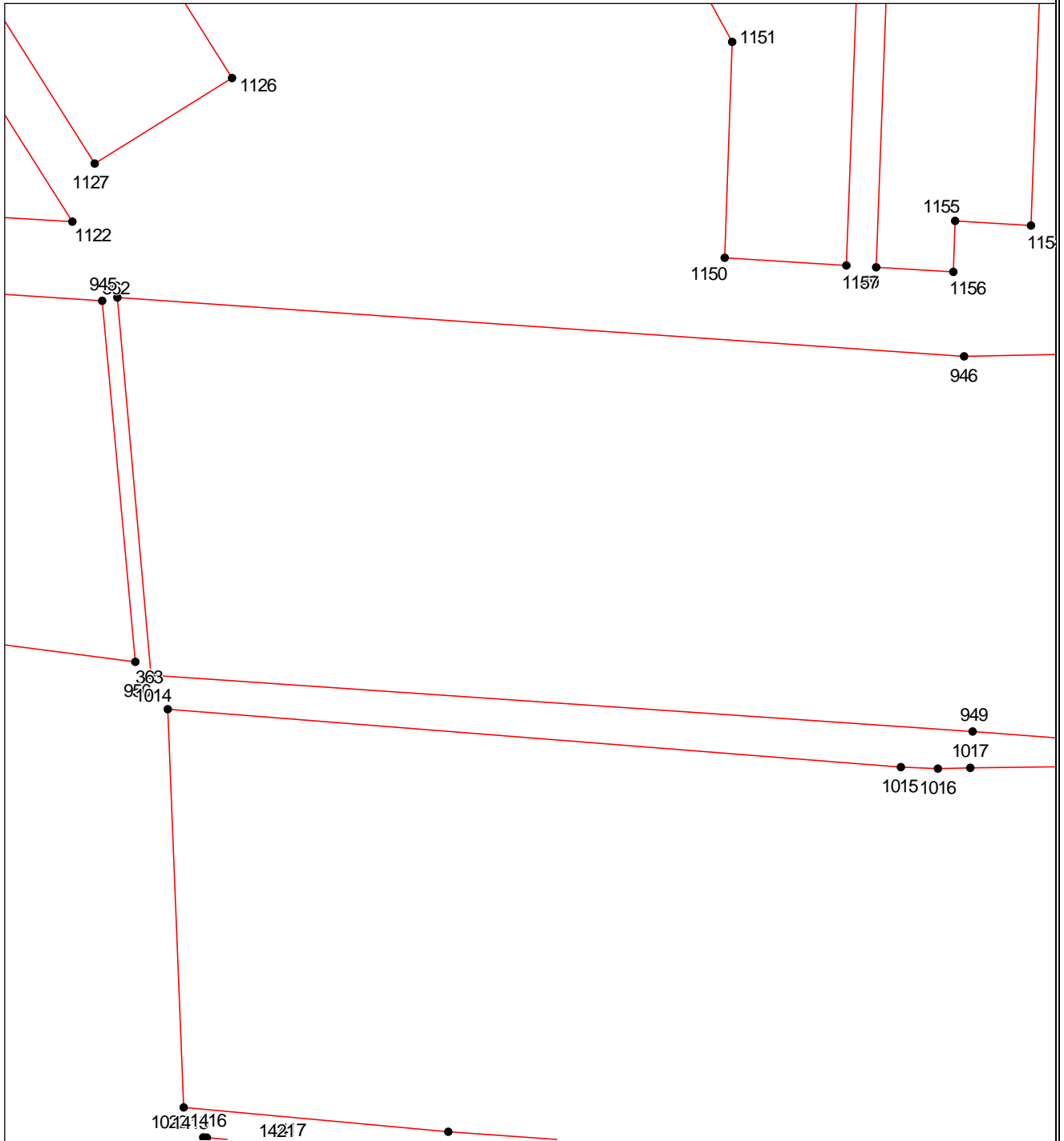
**Масштаб 1:3000**

Используемые условные знаки и обозначения приведены на отдельной странице в конце раздела.

**ОПИСАНИЕ МЕСТОПОЛОЖЕНИЯ ГРАНИЦ**  
территориальной зоны Зона застройки индивидуальными жилыми домами с содержанием  
домашнего скота и птицы (Ж-1Б) Марьянского сельского поселения Красноармейского  
района Краснодарского края  
(наименование объекта, местоположение границ которого описано)

**План границ объекта**

**Выносной лист №22**



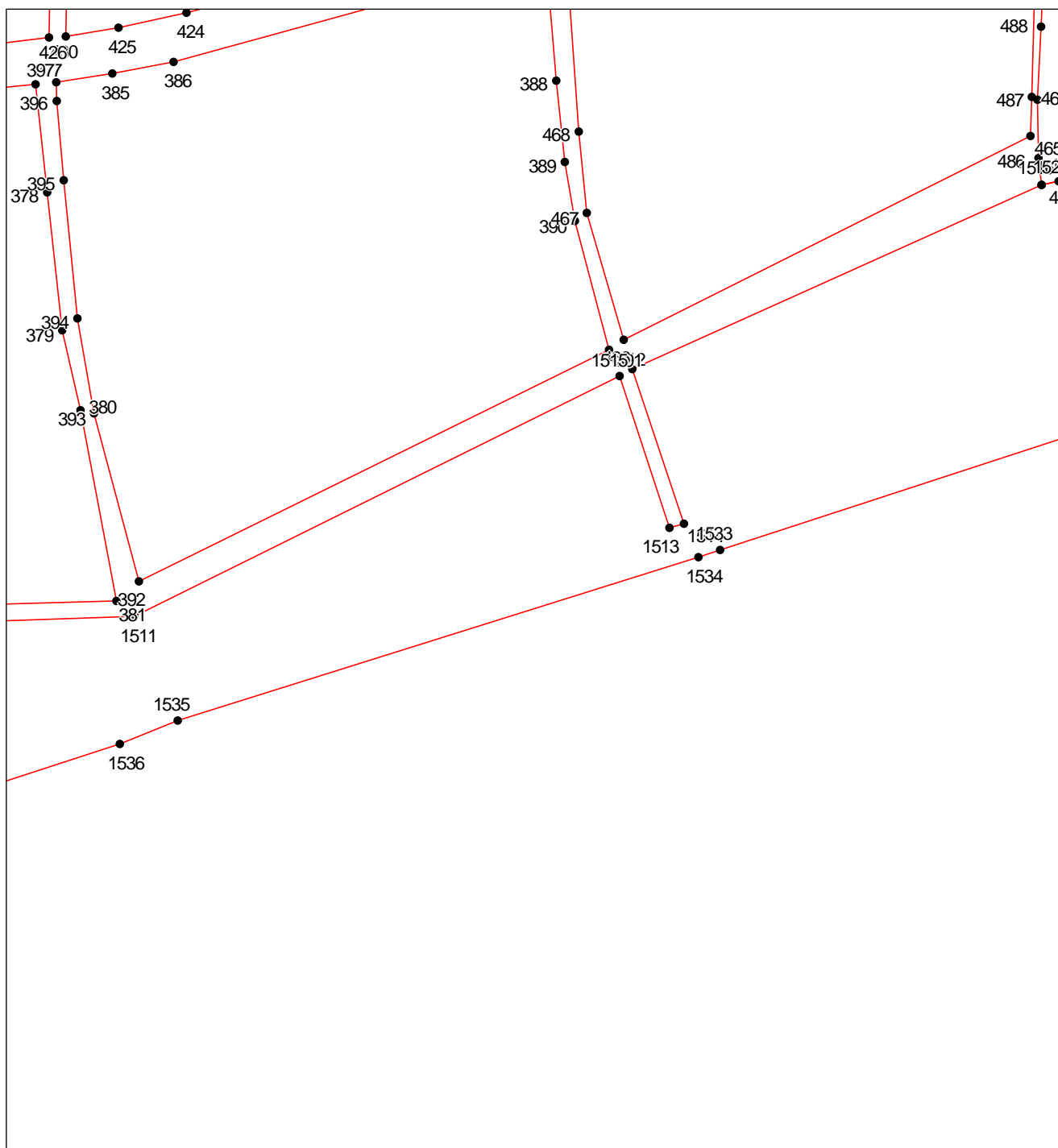
**Масштаб 1:3000**

Используемые условные знаки и обозначения приведены на отдельной странице в конце раздела.

**ОПИСАНИЕ МЕСТОПОЛОЖЕНИЯ ГРАНИЦ**  
территориальной зоны Зона застройки индивидуальными жилыми домами с содержанием  
домашнего скота и птицы (Ж-1Б) Марьянского сельского поселения Красноармейского  
района Краснодарского края  
(наименование объекта, местоположение границ которого описано)

**План границ объекта**

**Выносной лист №23**



**Масштаб 1:3000**

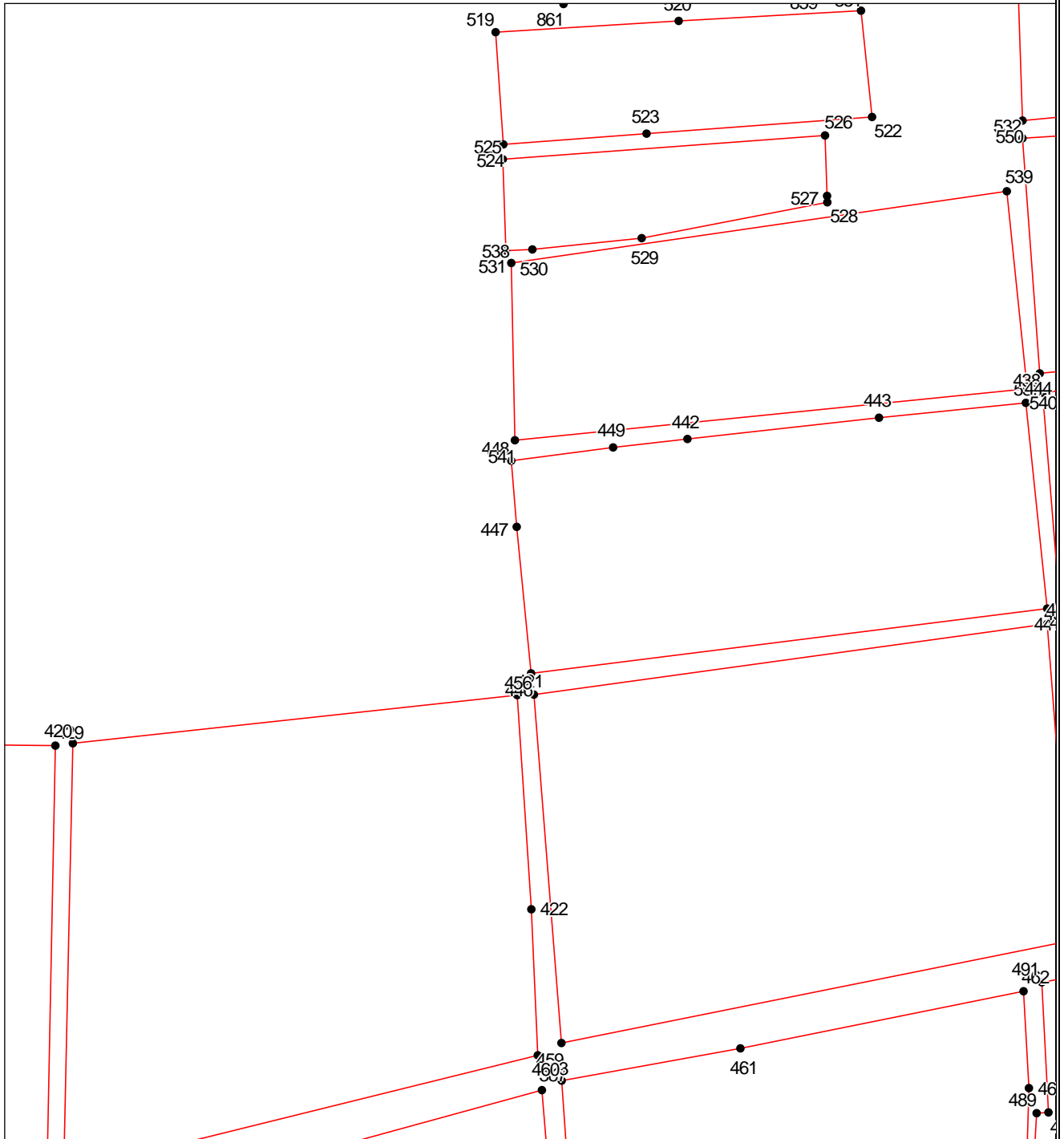
Используемые условные знаки и обозначения приведены на отдельной странице в конце раздела.

**ОПИСАНИЕ МЕСТОПОЛОЖЕНИЯ ГРАНИЦ**  
территориальной зоны Зона застройки индивидуальными жилыми домами с содержанием  
домашнего скота и птицы (Ж-1Б) Марьянского сельского поселения Красноармейского  
района Краснодарского края

(наименование объекта, местоположение границ которого описано)

**План границ объекта**

**Выносной лист №24**



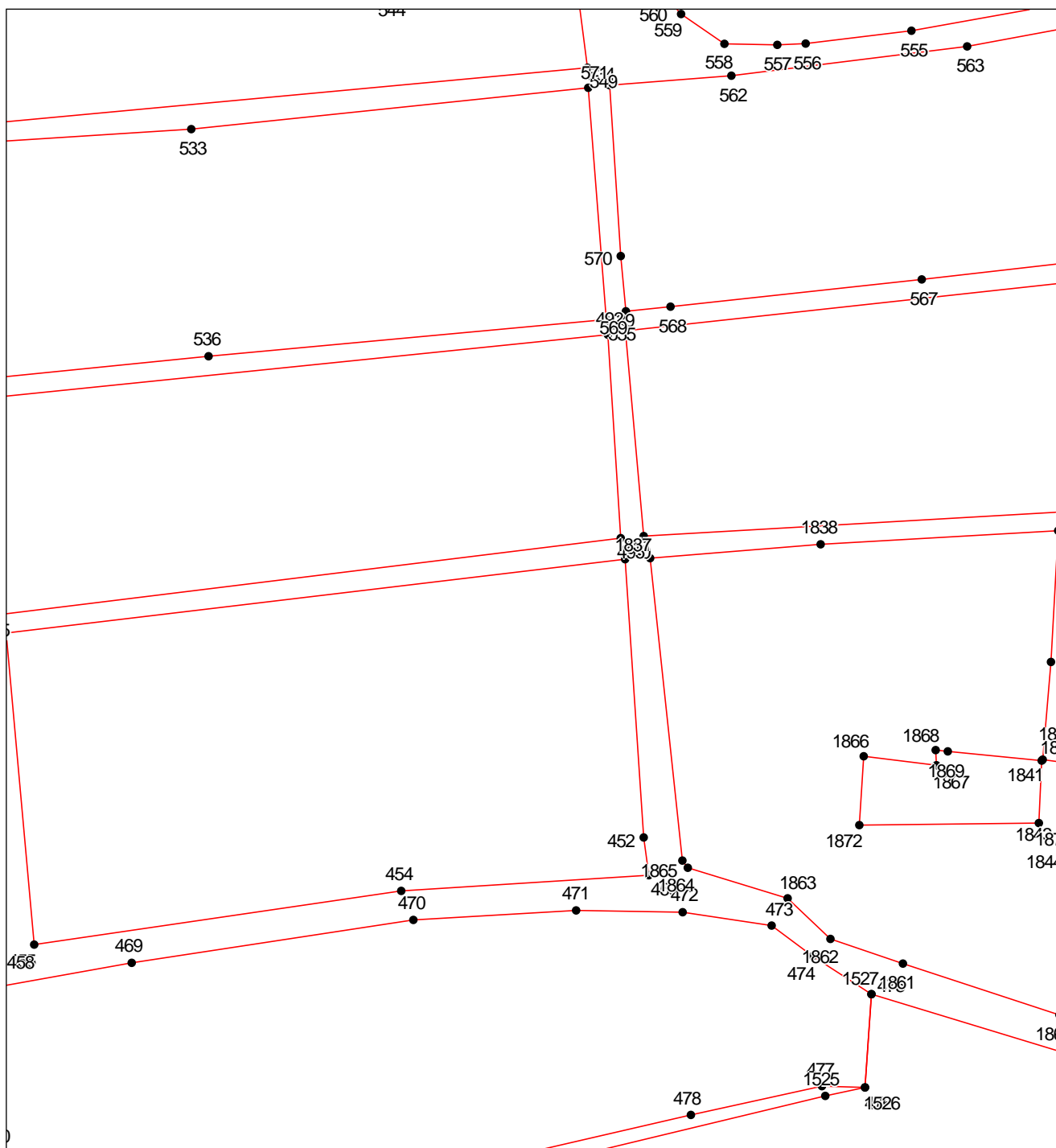
**Масштаб 1:3000**

Используемые условные знаки и обозначения приведены на отдельной странице в конце раздела.

**ОПИСАНИЕ МЕСТОПОЛОЖЕНИЯ ГРАНИЦ**  
территориальной зоны Зона застройки индивидуальными жилыми домами с содержанием  
домашнего скота и птицы (Ж-1Б) Марьянского сельского поселения Красноармейского  
района Краснодарского края  
(наименование объекта, местоположение границ которого описано)

**План границ объекта**

**Выносной лист №25**



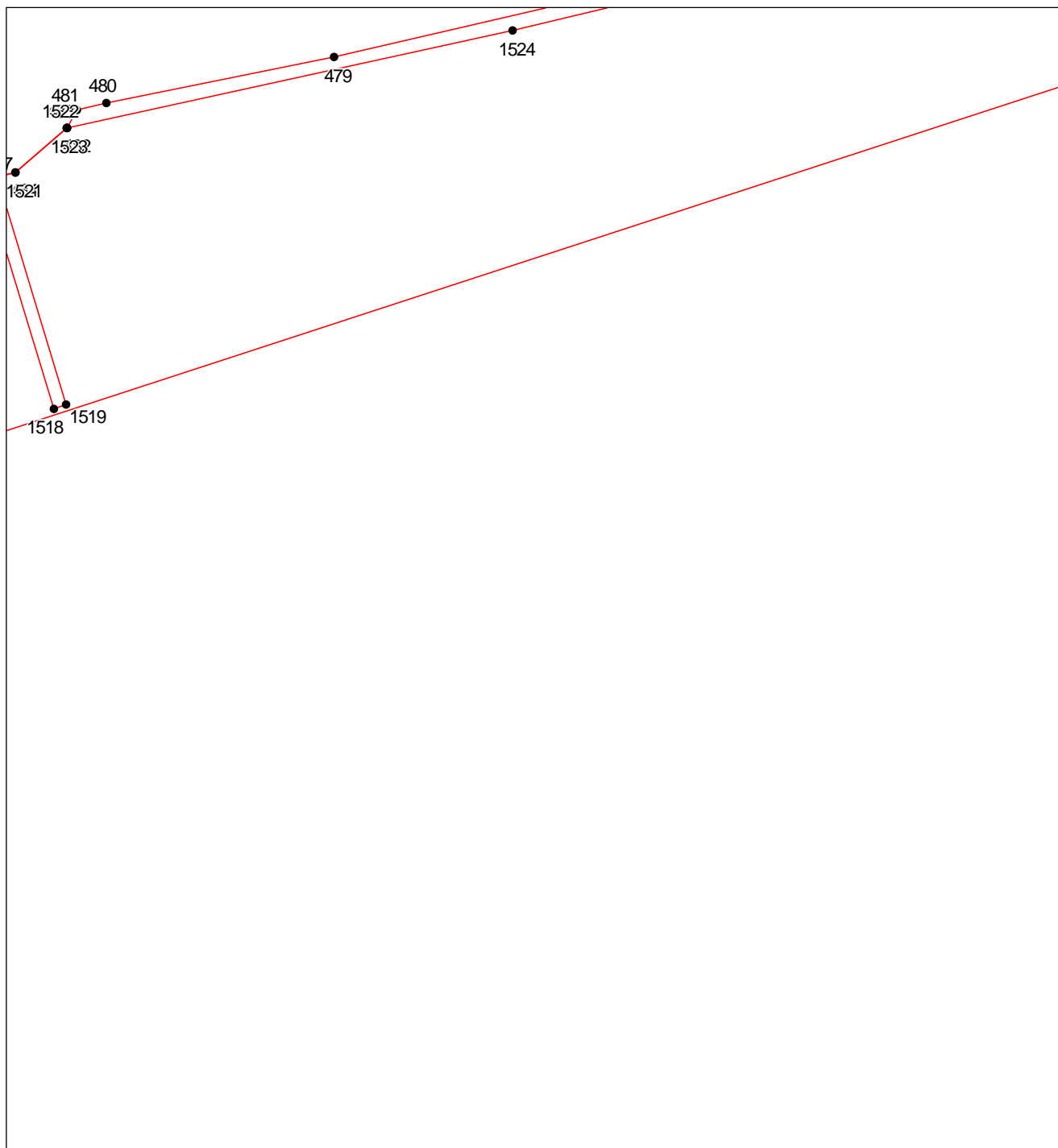
**Масштаб 1:3000**

Используемые условные знаки и обозначения приведены на отдельной странице в конце раздела.

**ОПИСАНИЕ МЕСТОПОЛОЖЕНИЯ ГРАНИЦ**  
территориальной зоны Зона застройки индивидуальными жилыми домами с содержанием  
домашнего скота и птицы (Ж-1Б) Марьянского сельского поселения Красноармейского  
района Краснодарского края  
(наименование объекта, местоположение границ которого описано)

**План границ объекта**

**Выносной лист №26**



**Масштаб 1:3000**

Используемые условные знаки и обозначения приведены на отдельной странице в конце раздела.



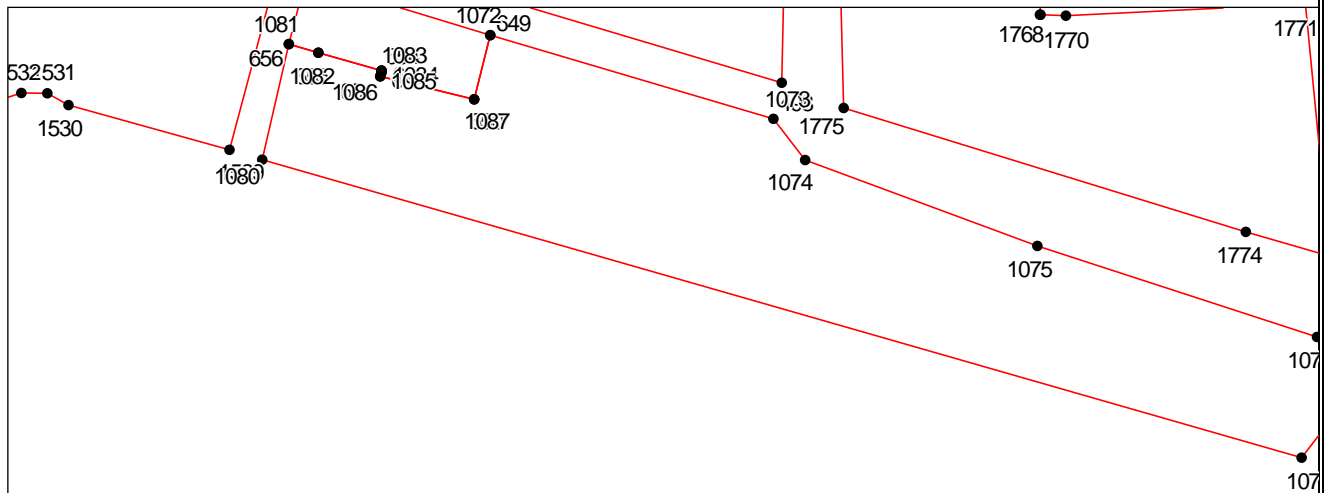


**ОПИСАНИЕ МЕСТОПОЛОЖЕНИЯ ГРАНИЦ**  
территориальной зоны Зона застройки индивидуальными жилыми домами с содержанием  
домашнего скота и птицы (Ж-1Б) Марьянского сельского поселения Красноармейского  
района Краснодарского края

(наименование объекта, местоположение границ которого описано)

**План границ объекта**

**Выносной лист №28**



**Масштаб 1:3000**

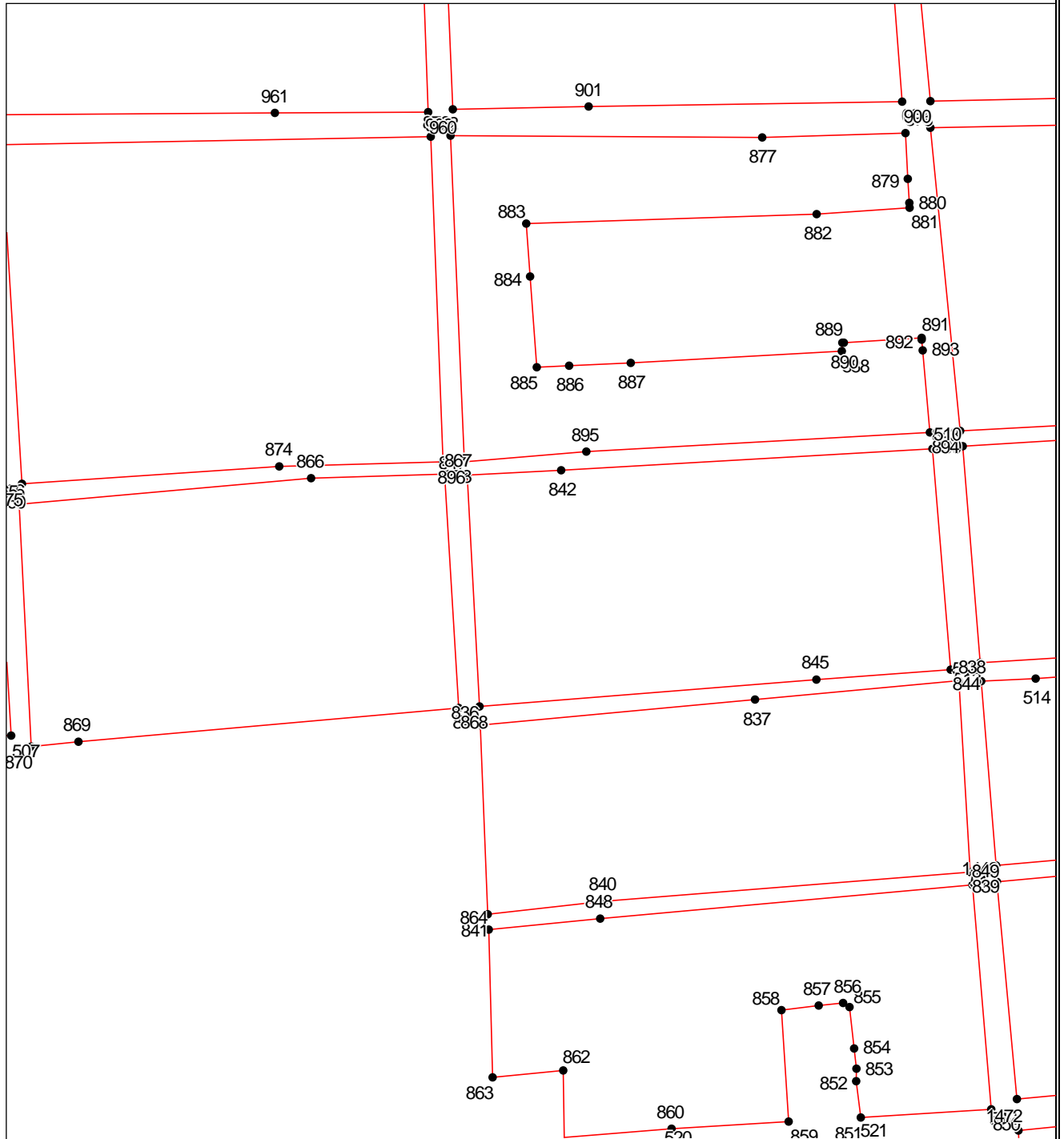
Используемые условные знаки и обозначения приведены на отдельной странице в конце раздела.

**ОПИСАНИЕ МЕСТОПОЛОЖЕНИЯ ГРАНИЦ**  
территориальной зоны Зона застройки индивидуальными жилыми домами с содержанием  
домашнего скота и птицы (Ж-1Б) Марьянского сельского поселения Красноармейского  
района Краснодарского края

(наименование объекта, местоположение границ которого описано)

**План границ объекта**

**Выносной лист №29**



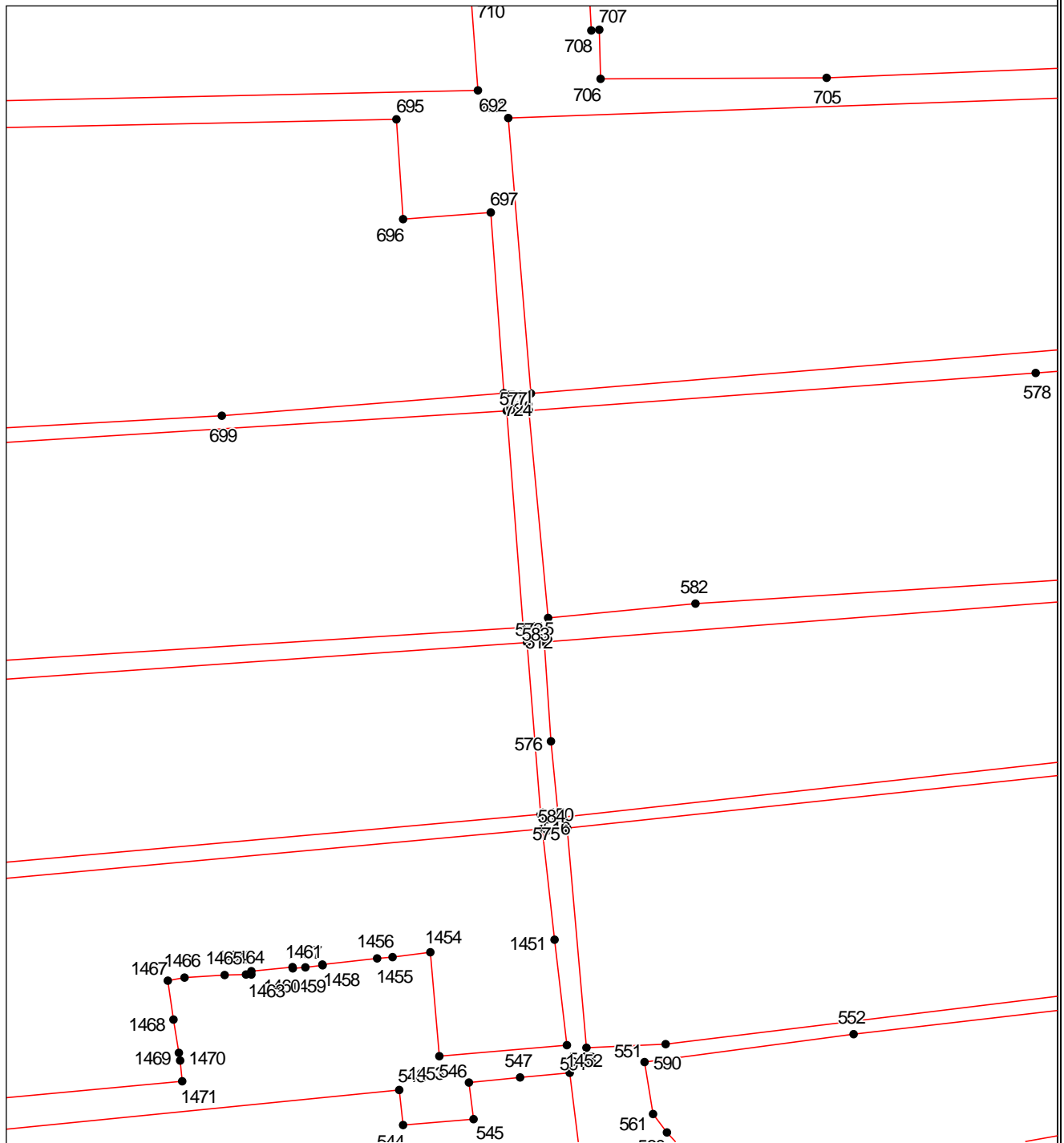
**Масштаб 1:3000**

Используемые условные знаки и обозначения приведены на отдельной странице в конце раздела.

**ОПИСАНИЕ МЕСТОПОЛОЖЕНИЯ ГРАНИЦ**  
территориальной зоны Зона застройки индивидуальными жилыми домами с содержанием  
домашнего скота и птицы (Ж-1Б) Марьянского сельского поселения Красноармейского  
района Краснодарского края  
(наименование объекта, местоположение границ которого описано)

**План границ объекта**

**Выносной лист №30**



**Масштаб 1:3000**

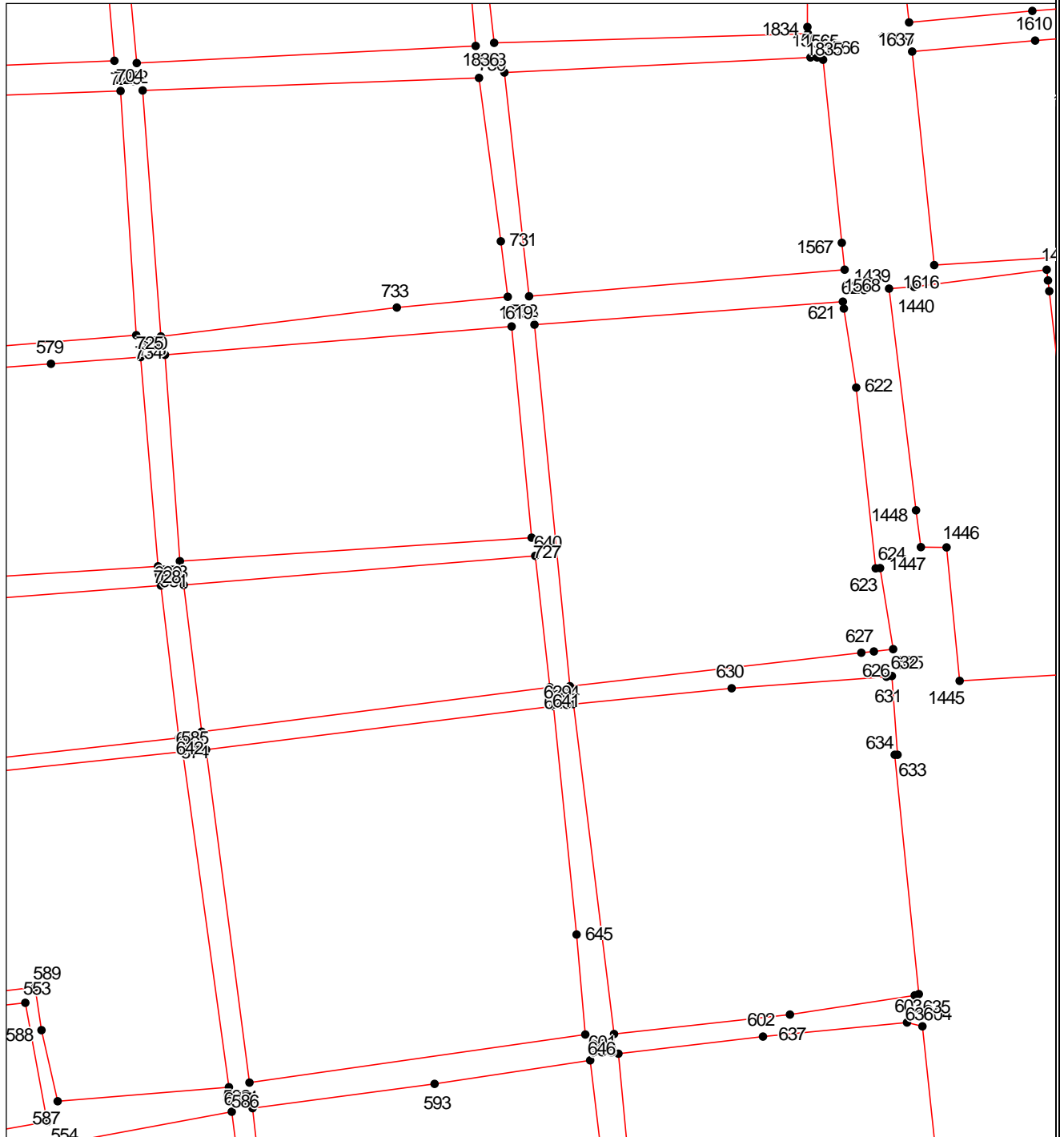
Используемые условные знаки и обозначения приведены на отдельной странице в конце раздела.

**ОПИСАНИЕ МЕСТОПОЛОЖЕНИЯ ГРАНИЦ**  
территориальной зоны Зона застройки индивидуальными жилыми домами с содержанием  
домашнего скота и птицы (Ж-1Б) Марьянского сельского поселения Красноармейского  
района Краснодарского края

(наименование объекта, местоположение границ которого описано)

**План границ объекта**

**Выносной лист №31**



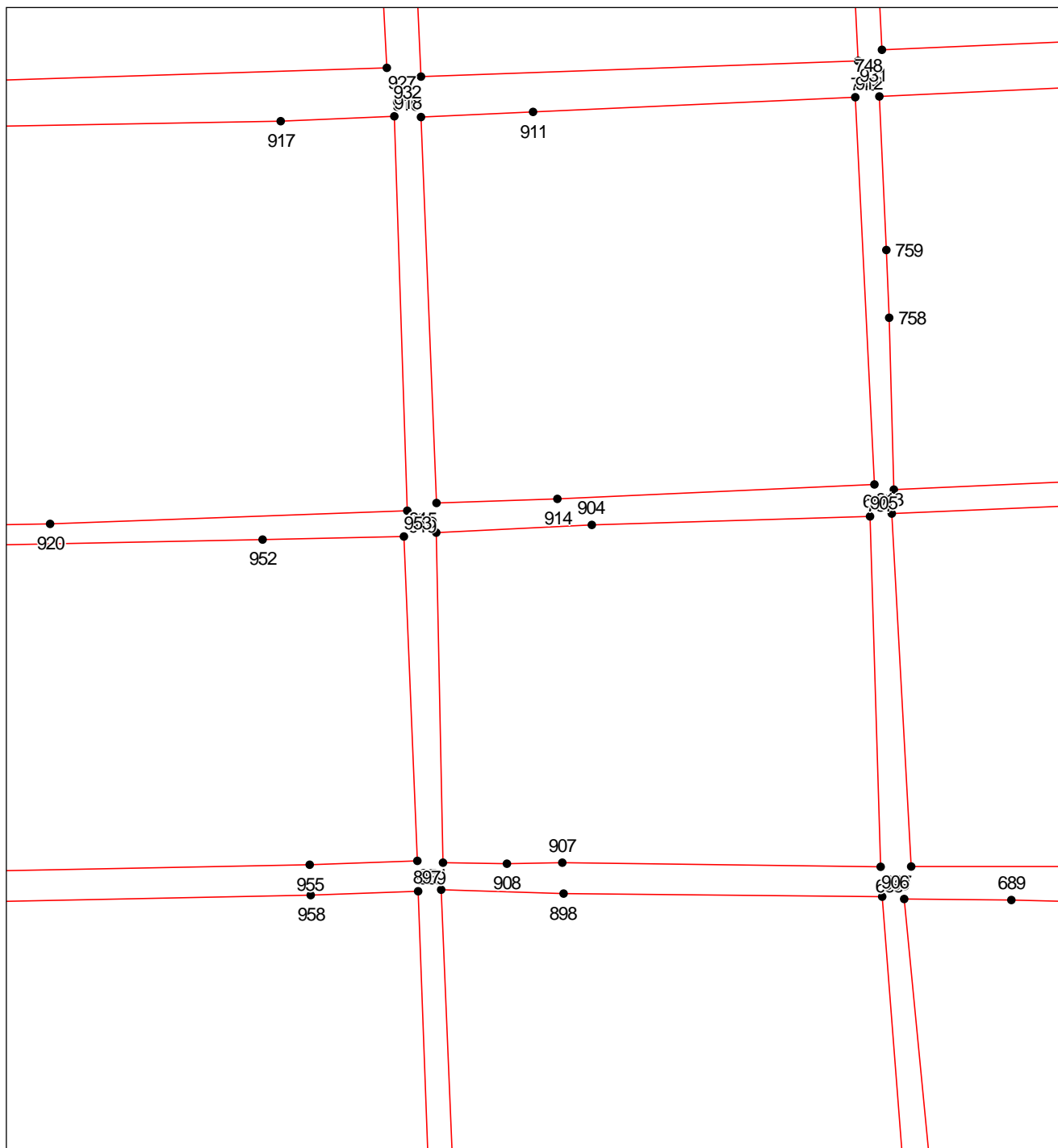
**Масштаб 1:3000**

Используемые условные знаки и обозначения приведены на отдельной странице в конце раздела.

**ОПИСАНИЕ МЕСТОПОЛОЖЕНИЯ ГРАНИЦ**  
территориальной зоны Зона застройки индивидуальными жилыми домами с содержанием  
домашнего скота и птицы (Ж-1Б) Марьянского сельского поселения Красноармейского  
района Краснодарского края  
(наименование объекта, местоположение границ которого описано)

**План границ объекта**

**Выносной лист №32**



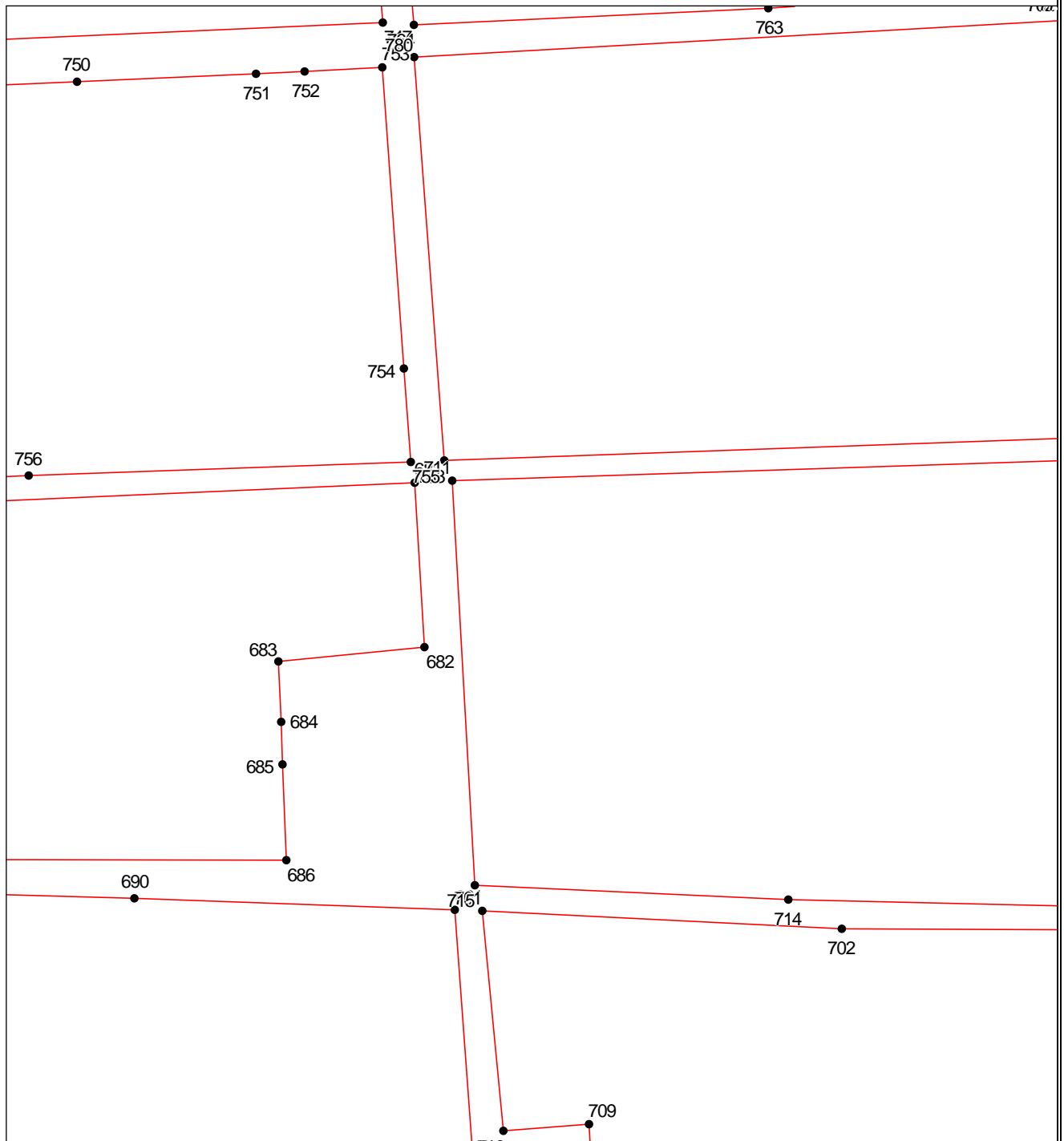
**Масштаб 1:3000**

Используемые условные знаки и обозначения приведены на отдельной странице в конце раздела.

**ОПИСАНИЕ МЕСТОПОЛОЖЕНИЯ ГРАНИЦ**  
территориальной зоны Зона застройки индивидуальными жилыми домами с содержанием  
домашнего скота и птицы (Ж-1Б) Марьянского сельского поселения Красноармейского  
района Краснодарского края  
(наименование объекта, местоположение границ которого описано)

**План границ объекта**

**Выносной лист №33**



**Масштаб 1:3000**

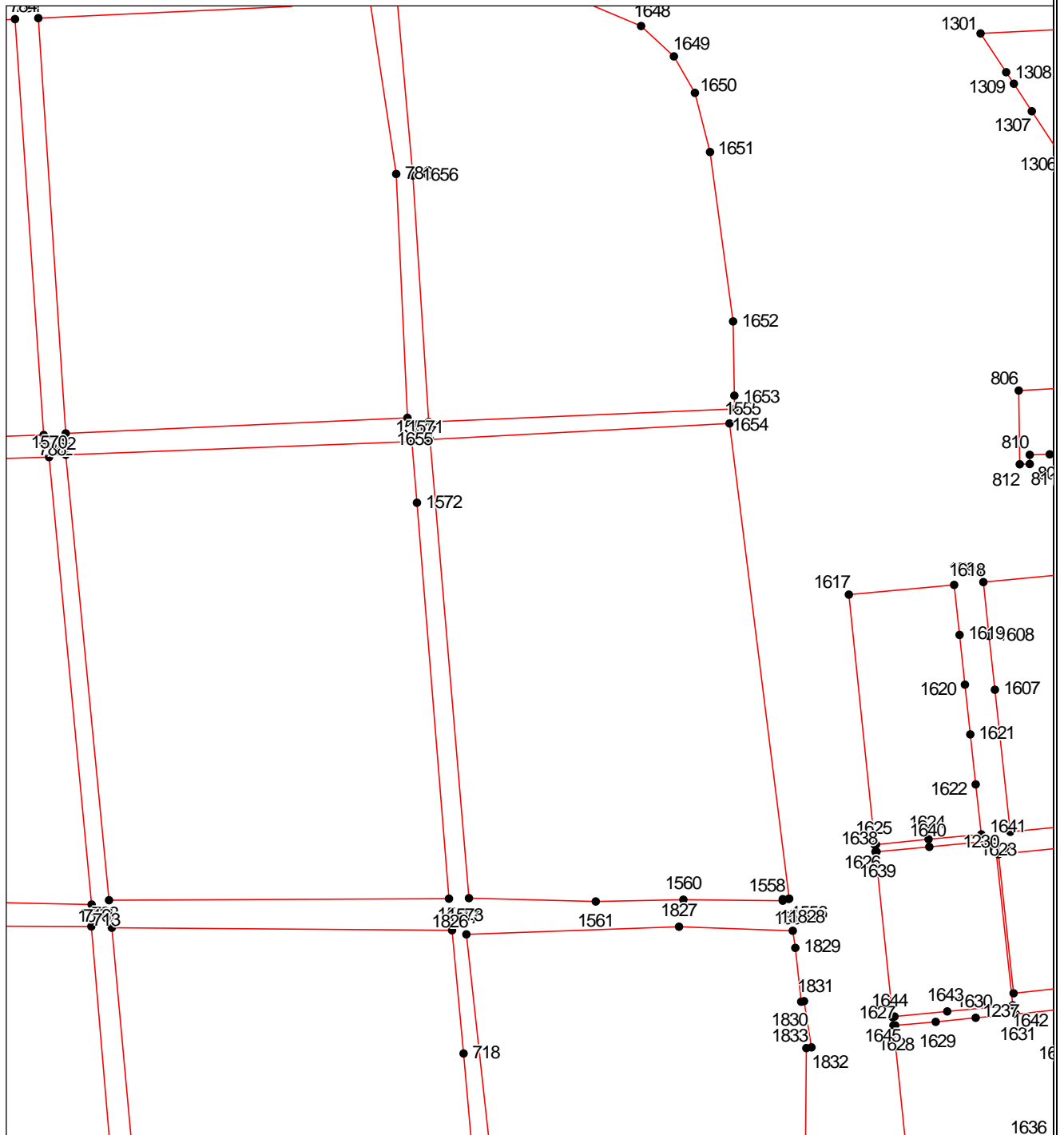
Используемые условные знаки и обозначения приведены на отдельной странице в конце раздела.

**ОПИСАНИЕ МЕСТОПОЛОЖЕНИЯ ГРАНИЦ**  
**территориальной зоны Зона застройки индивидуальными жилыми домами с содержанием**  
**домашнего скота и птицы (Ж-1Б) Марьянского сельского поселения Красноармейского**  
**района Краснодарского края**

(наименование объекта, местоположение границ которого описано)

**План границ объекта**

**Выносной лист №34**



**Масштаб 1:3000**

Используемые условные знаки и обозначения приведены на отдельной странице в конце раздела.

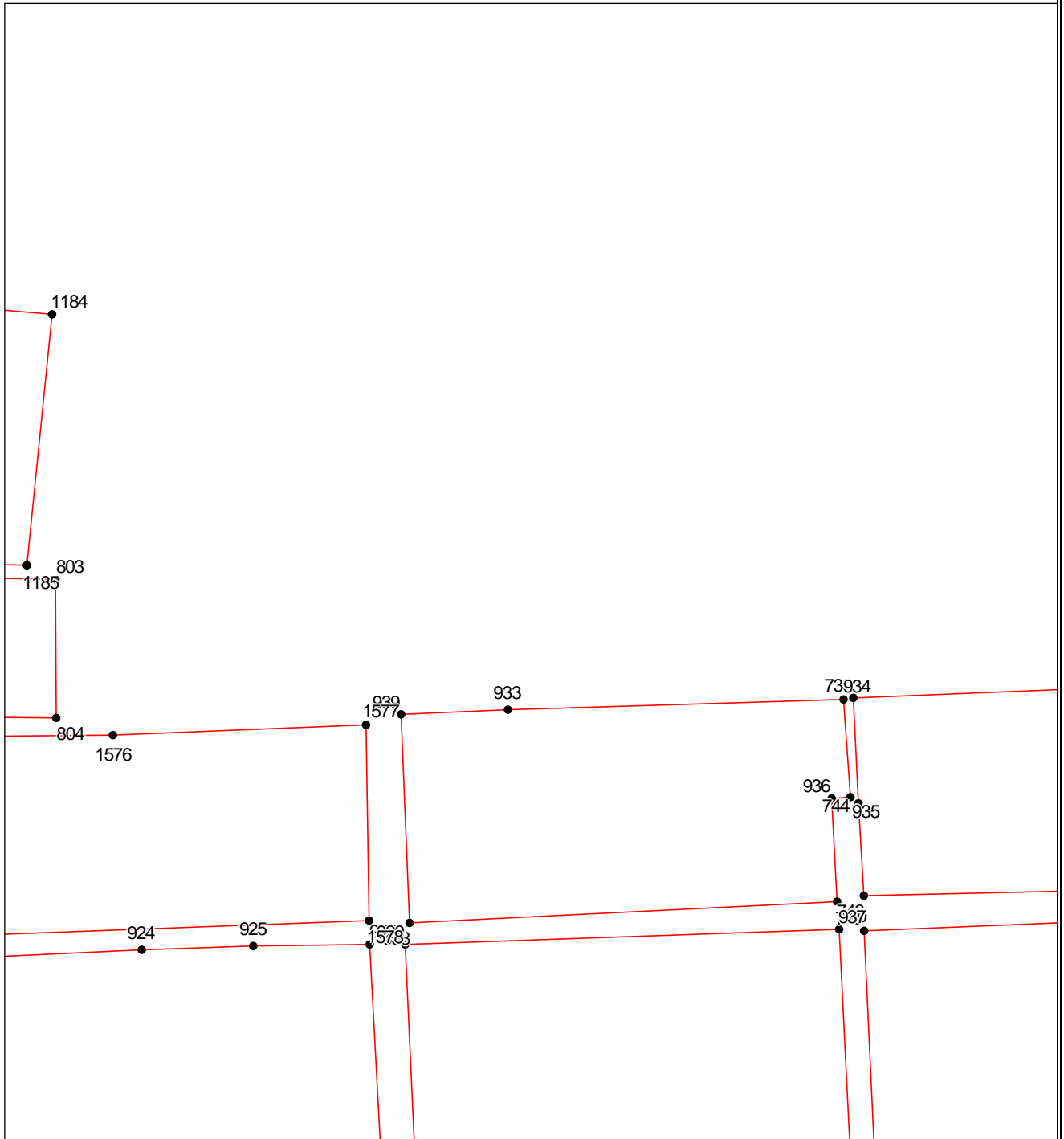


**ОПИСАНИЕ МЕСТОПОЛОЖЕНИЯ ГРАНИЦ**  
территориальной зоны Зона застройки индивидуальными жилыми домами с содержанием  
домашнего скота и птицы (Ж-1Б) Марьянского сельского поселения Красноармейского  
района Краснодарского края

(наименование объекта, местоположение границ которого описано)

**План границ объекта**

**Выносной лист №35**



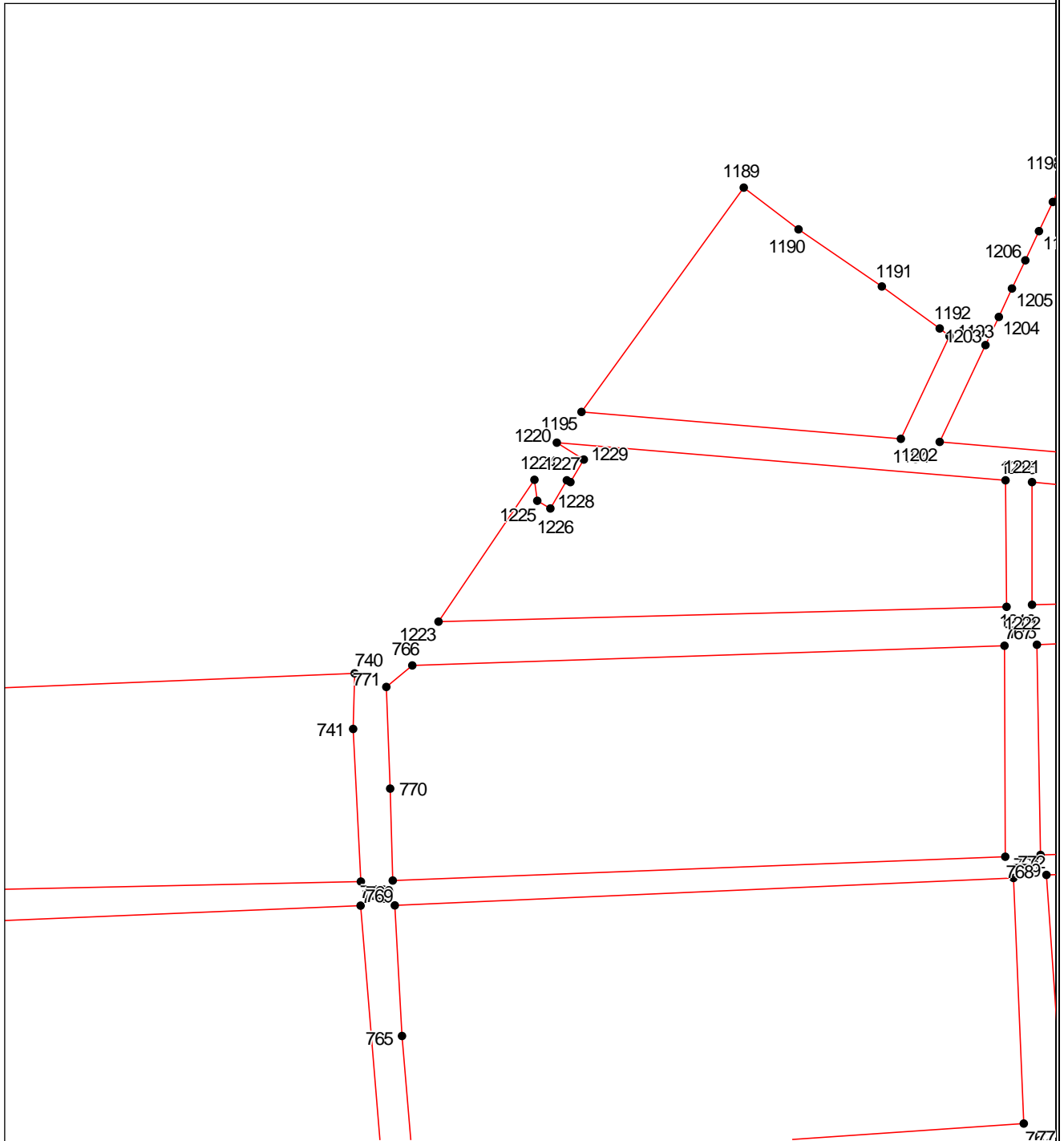
**Масштаб 1:3000**

Используемые условные знаки и обозначения приведены на отдельной странице в конце раздела.

**ОПИСАНИЕ МЕСТОПОЛОЖЕНИЯ ГРАНИЦ**  
территориальной зоны Зона застройки индивидуальными жилыми домами с содержанием  
домашнего скота и птицы (Ж-1Б) Марьянского сельского поселения Красноармейского  
района Краснодарского края  
(наименование объекта, местоположение границ которого описано)

**План границ объекта**

**Выносной лист №36**

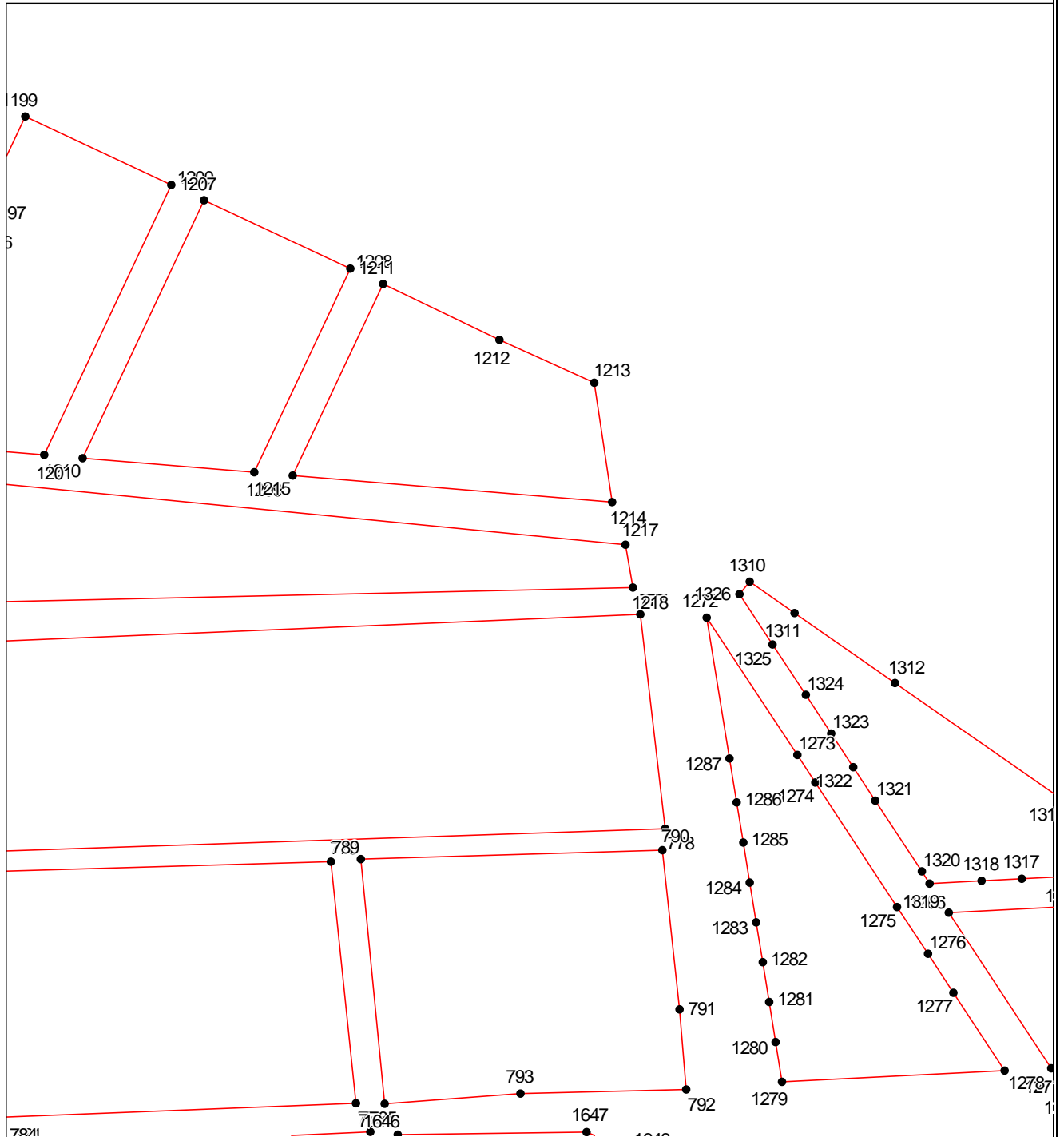


**Масштаб 1:3000**

Используемые условные знаки и обозначения приведены на отдельной странице в конце раздела.

**ОПИСАНИЕ МЕСТОПОЛОЖЕНИЯ ГРАНИЦ****территориальной зоны Зона застройки индивидуальными жилыми домами с содержанием домашнего скота и птицы (Ж-1Б) Марьянского сельского поселения Красноармейского района Краснодарского края**

(наименование объекта, местоположение границ которого описано)


**План границ объекта****Выносной лист №37****Масштаб 1:3000**

Используемые условные знаки и обозначения приведены на отдельной странице в конце раздела.

**ОПИСАНИЕ МЕСТОПОЛОЖЕНИЯ ГРАНИЦ**  
территориальной зоны Зона застройки индивидуальными жилыми домами с содержанием  
домашнего скота и птицы (Ж-1Б) Марьянского сельского поселения Красноармейского  
района Краснодарского края  
(наименование объекта, местоположение границ которого описано)

**План границ объекта**

**Выносной лист №38**



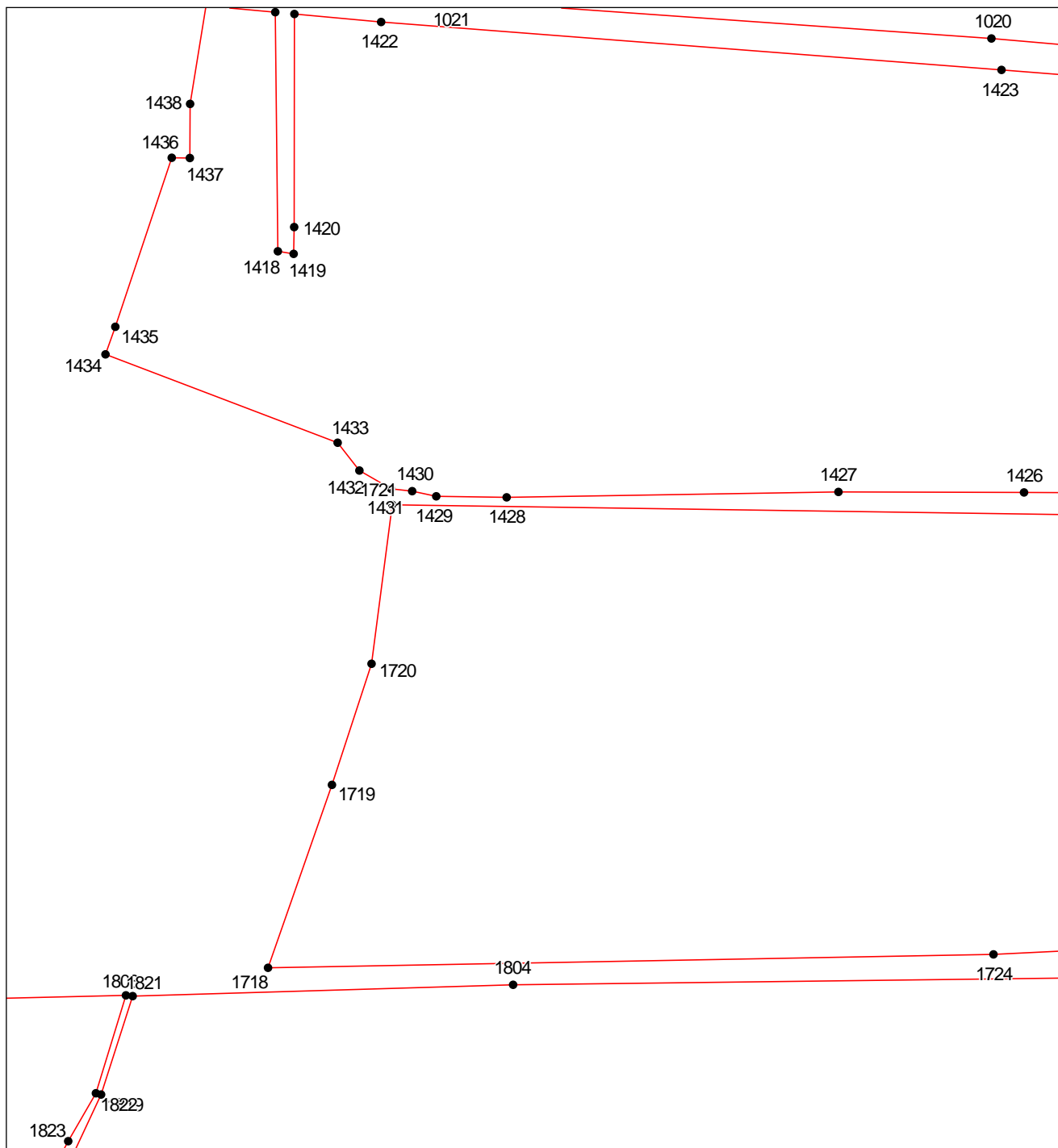
**Масштаб 1:3000**

Используемые условные знаки и обозначения приведены на отдельной странице в конце раздела.

**ОПИСАНИЕ МЕСТОПОЛОЖЕНИЯ ГРАНИЦ**  
территориальной зоны Зона застройки индивидуальными жилыми домами с содержанием  
домашнего скота и птицы (Ж-1Б) Марьянского сельского поселения Красноармейского  
района Краснодарского края  
(наименование объекта, местоположение границ которого описано)

**План границ объекта**

**Выносной лист №39**



**Масштаб 1:3000**

Используемые условные знаки и обозначения приведены на отдельной странице в конце раздела.

**ОПИСАНИЕ МЕСТОПОЛОЖЕНИЯ ГРАНИЦ**  
территориальной зоны Зона застройки индивидуальными жилыми домами с содержанием  
домашнего скота и птицы (Ж-1Б) Марьянского сельского поселения Красноармейского  
района Краснодарского края  
(наименование объекта, местоположение границ которого описано)

**План границ объекта**

**Выносной лист №40**

773  
1077  
1078

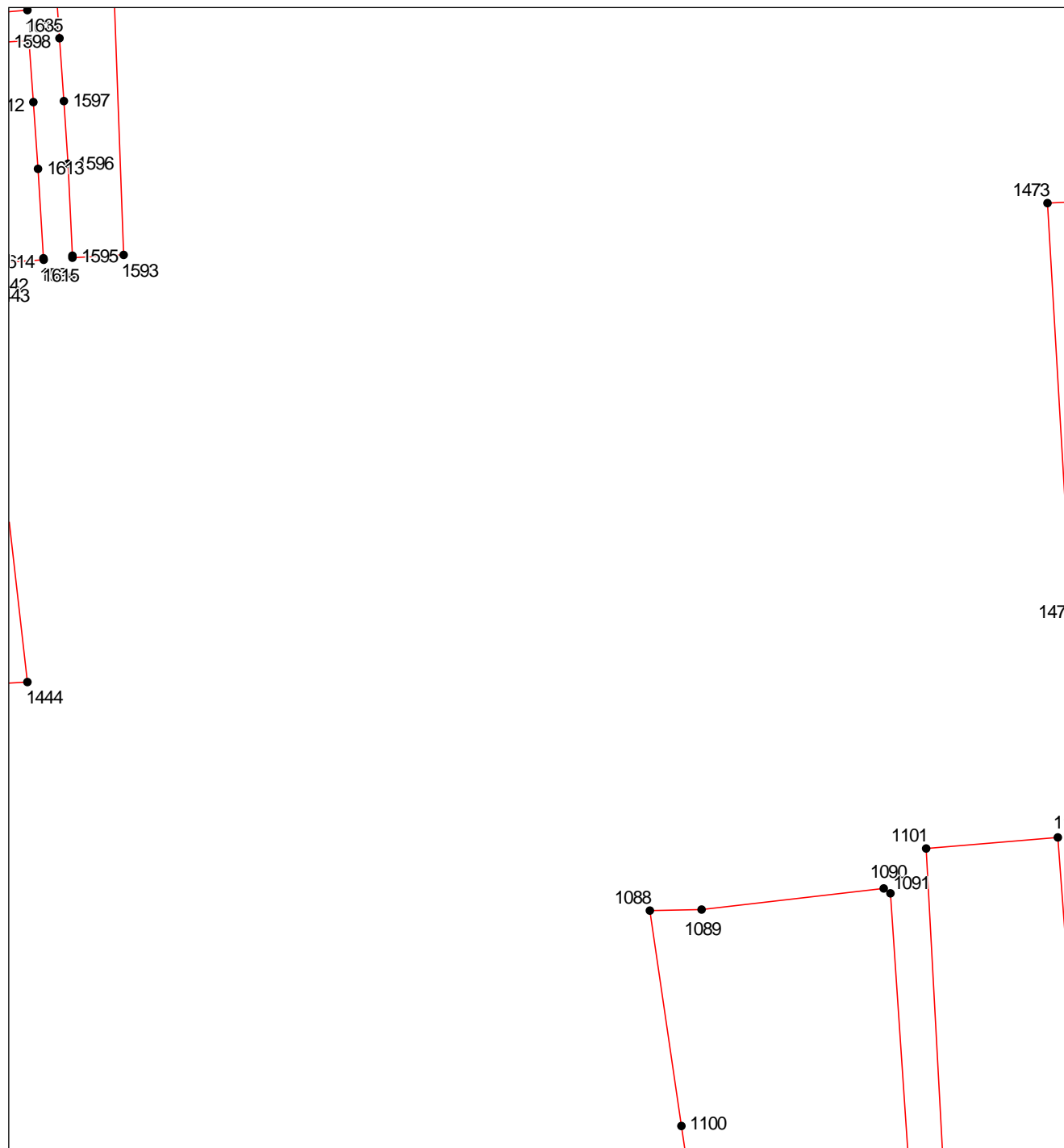
**Масштаб 1:3000**

Используемые условные знаки и обозначения приведены на отдельной странице в конце раздела.

**ОПИСАНИЕ МЕСТОПОЛОЖЕНИЯ ГРАНИЦ**  
территориальной зоны Зона застройки индивидуальными жилыми домами с содержанием  
домашнего скота и птицы (Ж-1Б) Марьянского сельского поселения Красноармейского  
района Краснодарского края  
(наименование объекта, местоположение границ которого описано)

**План границ объекта**

**Выносной лист №41**



**Масштаб 1:3000**

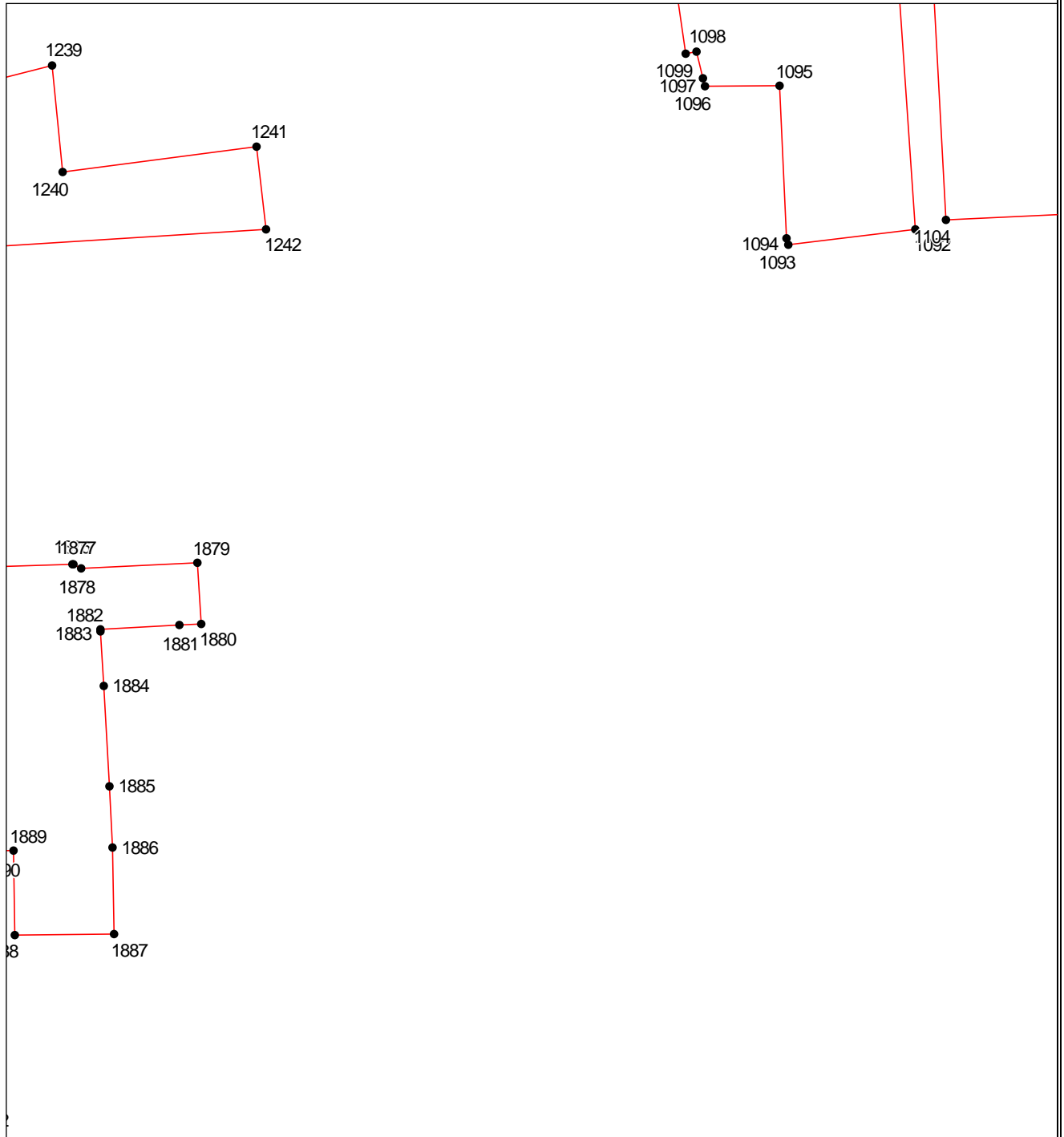
Используемые условные знаки и обозначения приведены на отдельной странице в конце раздела.

**ОПИСАНИЕ МЕСТОПОЛОЖЕНИЯ ГРАНИЦ**  
территориальной зоны Зона застройки индивидуальными жилыми домами с содержанием  
домашнего скота и птицы (Ж-1Б) Марьянского сельского поселения Красноармейского  
района Краснодарского края

(наименование объекта, местоположение границ которого описано)

**План границ объекта**

**Выносной лист №42**



**Масштаб 1:3000**

Используемые условные знаки и обозначения приведены на отдельной странице в конце раздела.



**ОПИСАНИЕ МЕСТОПОЛОЖЕНИЯ ГРАНИЦ**  
территориальной зоны Зона застройки индивидуальными жилыми домами с содержанием  
домашнего скота и птицы (Ж-1Б) Марьянского сельского поселения Красноармейского  
района Краснодарского края  
(наименование объекта, местоположение границ которого описано)

**План границ объекта**

**Выносной лист №43**



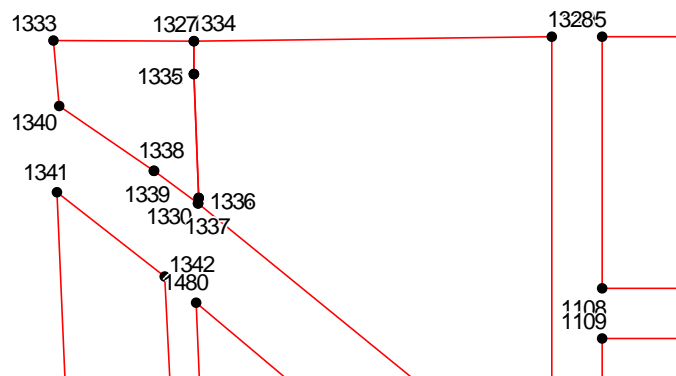
**Масштаб 1:3000**

Используемые условные знаки и обозначения приведены на отдельной странице в конце раздела.

**ОПИСАНИЕ МЕСТОПОЛОЖЕНИЯ ГРАНИЦ**  
территориальной зоны Зона застройки индивидуальными жилыми домами с содержанием  
домашнего скота и птицы (Ж-1Б) Марьянского сельского поселения Красноармейского  
района Краснодарского края  
(наименование объекта, местоположение границ которого описано)

**План границ объекта**

**Выносной лист №44**



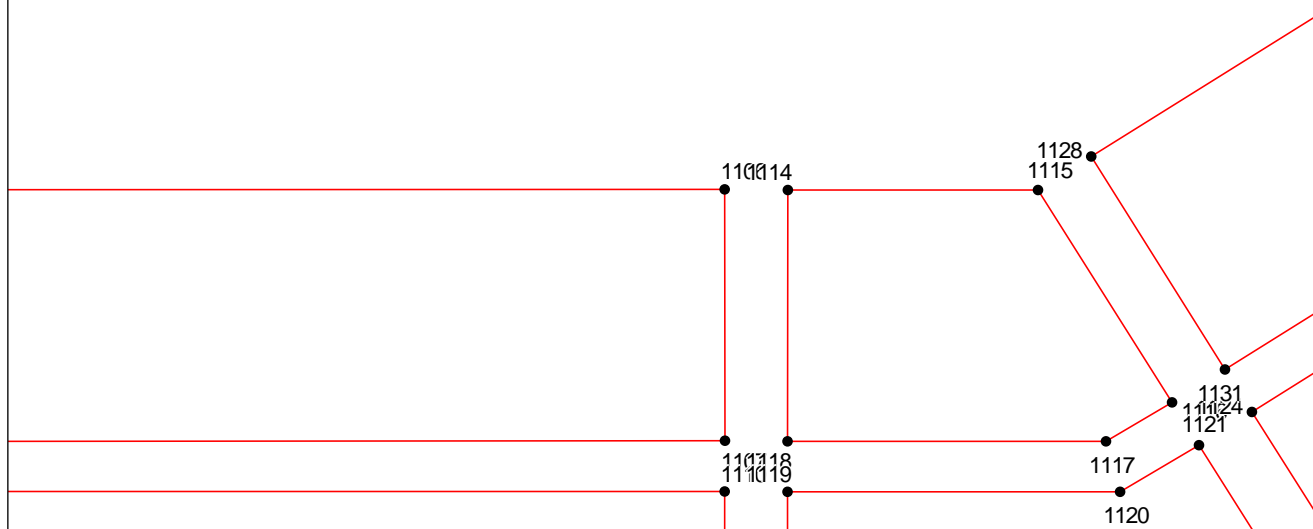
**Масштаб 1:3000**

Используемые условные знаки и обозначения приведены на отдельной странице в конце раздела.

**ОПИСАНИЕ МЕСТОПОЛОЖЕНИЯ ГРАНИЦ**  
территориальной зоны Зона застройки индивидуальными жилыми домами с содержанием  
домашнего скота и птицы (Ж-1Б) Марьянского сельского поселения Красноармейского  
района Краснодарского края  
(наименование объекта, местоположение границ которого описано)

**План границ объекта**

**Выносной лист №45**



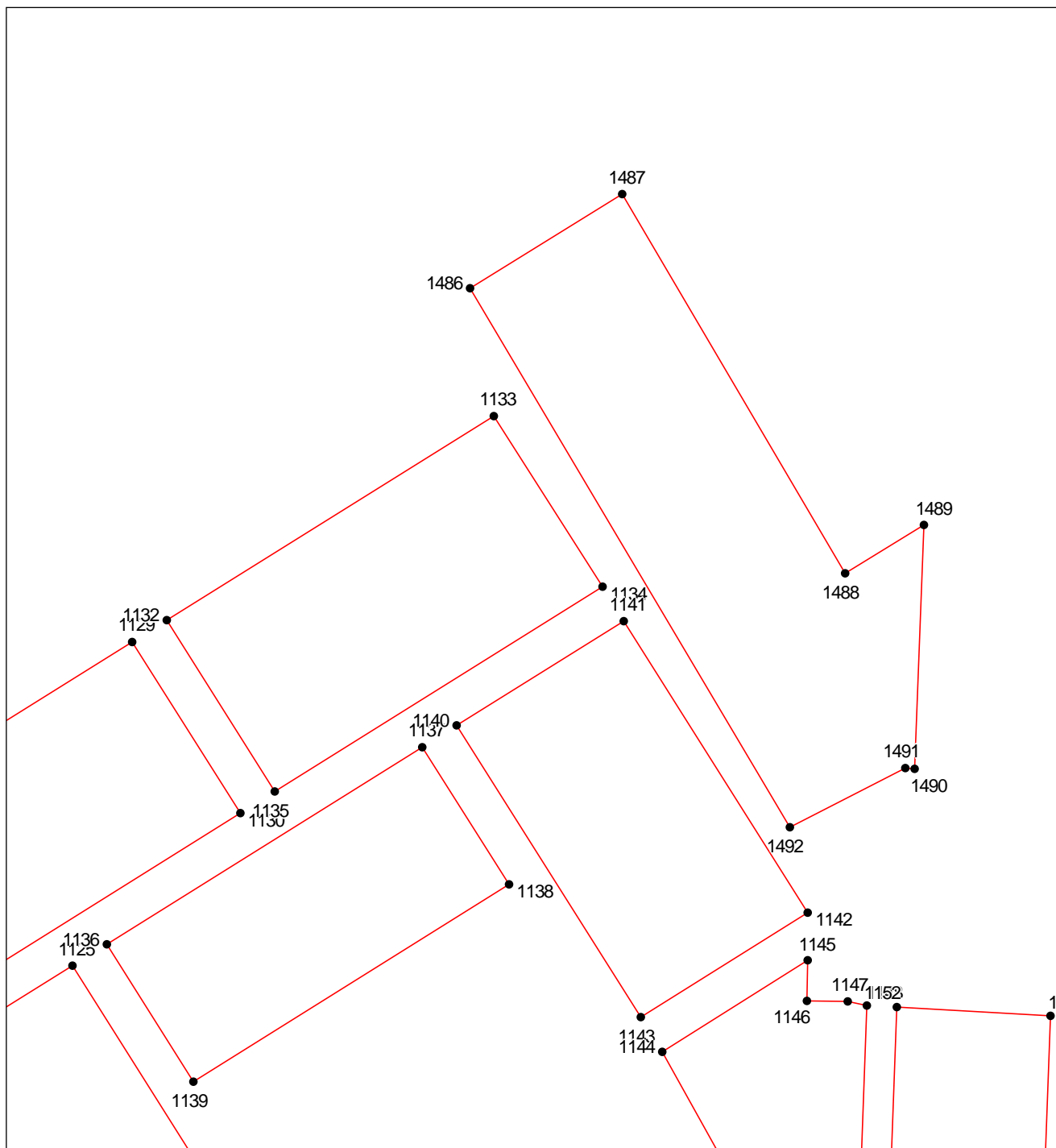
**Масштаб 1:3000**

Используемые условные знаки и обозначения приведены на отдельной странице в конце раздела.

**ОПИСАНИЕ МЕСТОПОЛОЖЕНИЯ ГРАНИЦ**  
территориальной зоны Зона застройки индивидуальными жилыми домами с содержанием  
домашнего скота и птицы (Ж-1Б) Марьянского сельского поселения Красноармейского  
района Краснодарского края  
(наименование объекта, местоположение границ которого описано)

**План границ объекта**

**Выносной лист №46**




**Масштаб 1:3000**

Используемые условные знаки и обозначения приведены на отдельной странице в конце раздела.

**ОПИСАНИЕ МЕСТОПОЛОЖЕНИЯ ГРАНИЦ**  
территориальной зоны Зона застройки индивидуальными жилыми домами с содержанием  
домашнего скота и птицы (Ж-1Б) Марьянского сельского поселения Красноармейского  
района Краснодарского края  
(наименование объекта, местоположение границ которого описано)

**План границ объекта**

**Выносной лист №47**



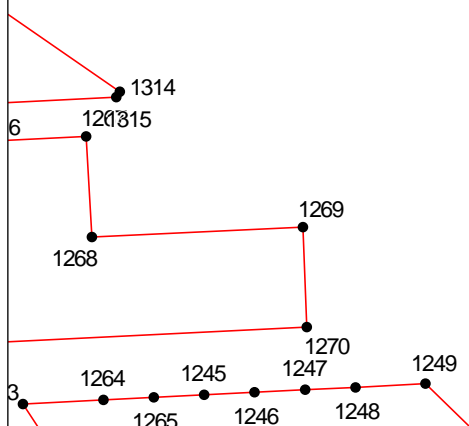
**Масштаб 1:3000**

Используемые условные знаки и обозначения приведены на отдельной странице в конце раздела.

**ОПИСАНИЕ МЕСТОПОЛОЖЕНИЯ ГРАНИЦ**  
территориальной зоны Зона застройки индивидуальными жилыми домами с содержанием  
домашнего скота и птицы (Ж-1Б) Марьянского сельского поселения Красноармейского  
района Краснодарского края  
(наименование объекта, местоположение границ которого описано)

**План границ объекта**

**Выносной лист №48**



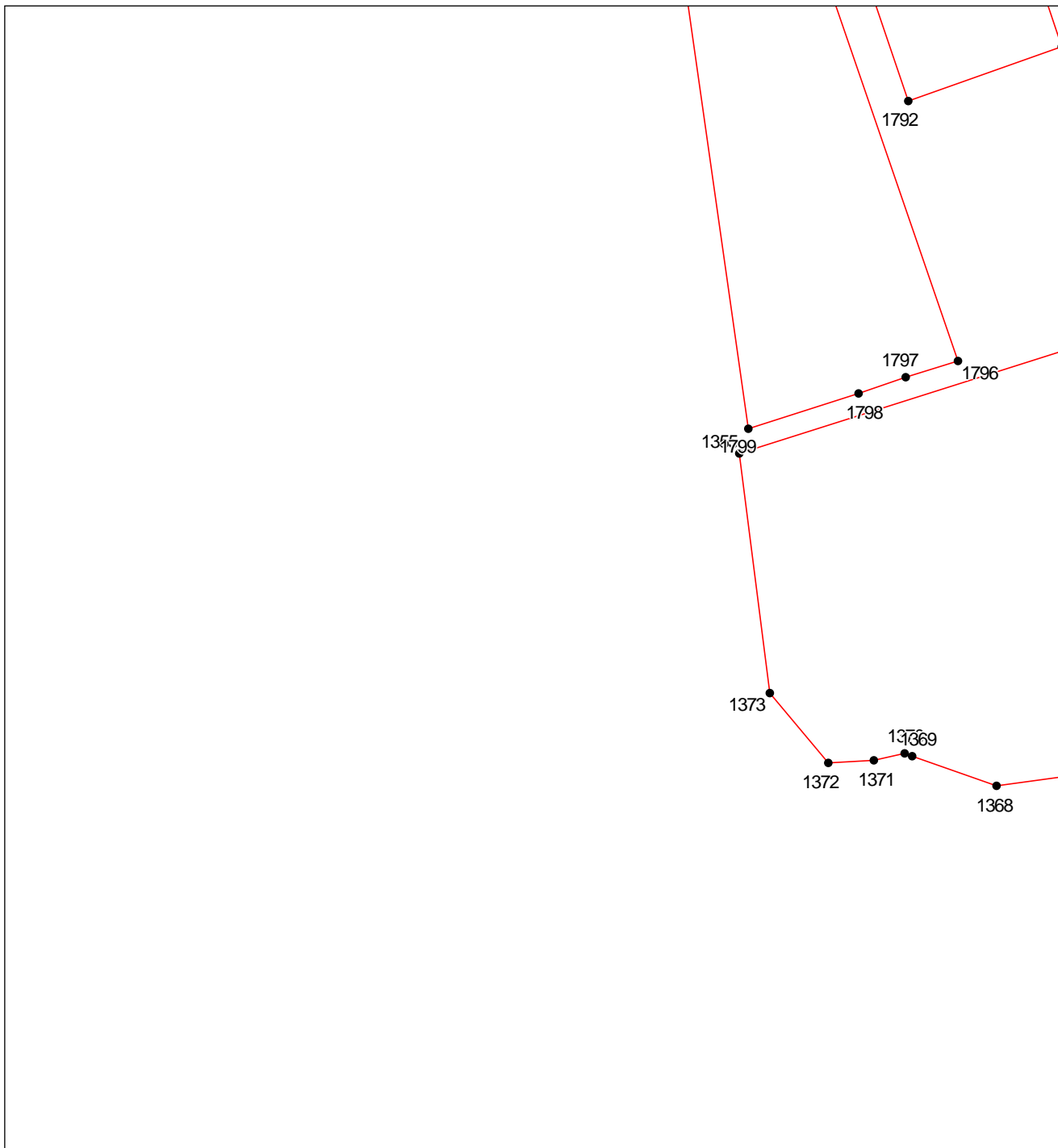
**Масштаб 1:3000**

Используемые условные знаки и обозначения приведены на отдельной странице в конце раздела.

**ОПИСАНИЕ МЕСТОПОЛОЖЕНИЯ ГРАНИЦ**  
территориальной зоны Зона застройки индивидуальными жилыми домами с содержанием  
домашнего скота и птицы (Ж-1Б) Марьянского сельского поселения Красноармейского  
района Краснодарского края  
(наименование объекта, местоположение границ которого описано)

**План границ объекта**

**Выносной лист №49**



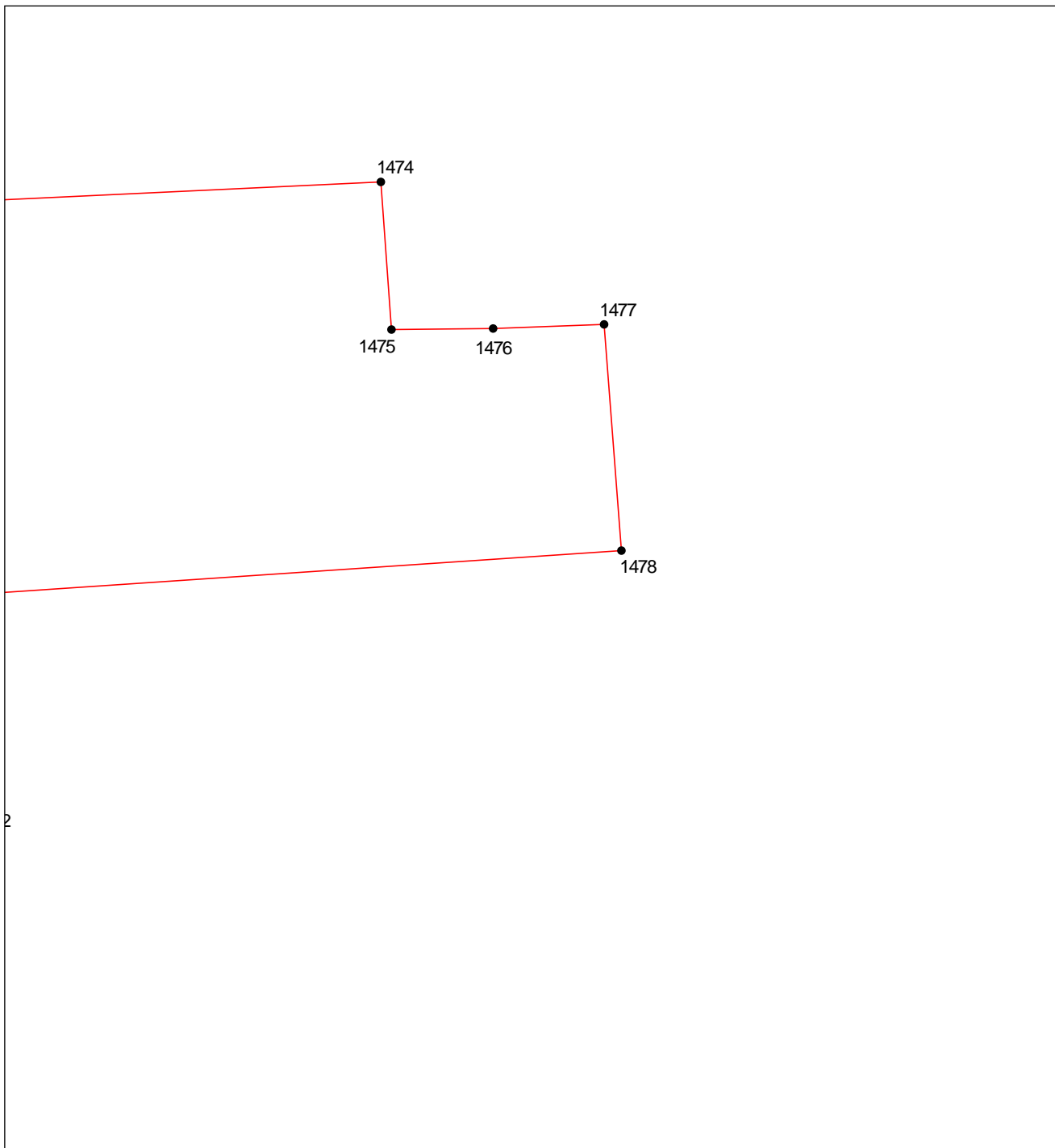
**Масштаб 1:3000**

Используемые условные знаки и обозначения приведены на отдельной странице в конце раздела.

**ОПИСАНИЕ МЕСТОПОЛОЖЕНИЯ ГРАНИЦ**  
территориальной зоны Зона застройки индивидуальными жилыми домами с содержанием  
домашнего скота и птицы (Ж-1Б) Марьянского сельского поселения Красноармейского  
района Краснодарского края  
(наименование объекта, местоположение границ которого описано)

**План границ объекта**

**Выносной лист №50**



**Масштаб 1:3000**






Используемые условные знаки и обозначения приведены на отдельной странице в конце раздела.



**ОПИСАНИЕ МЕСТОПОЛОЖЕНИЯ ГРАНИЦ**  
территориальной зоны Зона застройки индивидуальными жилыми домами с содержанием  
домашнего скота и птицы (Ж-1Б) Марьянского сельского поселения Красноармейского  
района Краснодарского края  
(наименование объекта, местоположение границ которого описано)

**План границ объекта**

**Используемые условные знаки и обозначения:**

-  – граница объекта,
-  – установленная граница муниципального образования,
-  – установленная граница населенного пункта,
-  – граница земельного участка,
-  – характерная точка объекта.

## **ОПИСАНИЕ МЕСТОПОЛОЖЕНИЯ ГРАНИЦ**

территориальной зоны Зона садоводства и дачного хозяйства (Ж-КСТ) Марьянского сельского поселения Красноармейского района Краснодарского края

---

(наименование объекта, местоположение границ которого описано (далее - объект))

**ОПИСАНИЕ МЕСТОПОЛОЖЕНИЯ ГРАНИЦ**  
территориальной зоны Зона садоводства и дачного хозяйства (Ж-КСТ) Марьянского  
сельского поселения Красноармейского района Краснодарского края  
(наименование объекта, местоположение границ которого описано)

<b>№ п/п</b>	<b>Содержание</b>	<b>Номера листов</b>
<b>1</b>	<b>2</b>	<b>3</b>
1	Сведения об объекте	3
2	Сведения о местоположении границ объекта	4
3	Сведения о местоположении измененных (уточненных) границ объекта	12
4	План границ	13

**ОПИСАНИЕ МЕСТОПОЛОЖЕНИЯ ГРАНИЦ**  
территориальной зоны Зона садоводства и дачного хозяйства (Ж-КСТ) Марьянского  
сельского поселения Красноармейского района Краснодарского края  
(наименование объекта, местоположение границ которого описано)

**Сведения об объекте**

<b>№ п/п</b>	<b>Характеристики объекта</b>	<b>Описание характеристик</b>
<b>1</b>	<b>2</b>	<b>3</b>
1	Местоположение объекта	Краснодарский край, Красноармейский р-н
2	Площадь объекта ± величина погрешности определения площади ( <b>P ± ΔP</b> )	117197±2995 кв.м
3	Иные характеристики объекта	—

**ОПИСАНИЕ МЕСТОПОЛОЖЕНИЯ ГРАНИЦ**  
**территориальной зоны Зона садоводства и дачного хозяйства (Ж-КСТ) Марьянского**  
**сельского поселения Красноармейского района Краснодарского края**  
(наименование объекта, местоположение границ которого описано)

**Сведения о местоположении границ объекта**

**1. Система координат МСК 23, зона 1**

**2. Сведения о характерных точках границ объекта**

Обозначение характерных точек границ	Координаты, м		Метод определения координат характерной точки	Средняя квадратическая погрешность положения характерной точки (M <sub>t</sub> ), м	Описание обозначения точки на местности (при наличии)
	X	Y			
1	2	3	4	5	6
1	485328.10	1354008.70	Картометрический метод	0.10	—
2	485347.30	1354224.10	Картометрический метод	0.10	—
3	485357.20	1354336.60	Картометрический метод	0.10	—
4	485339.80	1354338.70	Картометрический метод	0.10	—
5	485310.70	1354008.50	Картометрический метод	0.10	—
6	485327.90	1354007.20	Картометрический метод	0.10	—
1	485328.10	1354008.70	Картометрический метод	0.10	—
7	485439.50	1354477.60	Картометрический метод	0.10	—
8	485441.30	1354496.60	Картометрический метод	0.10	—
9	485443.30	1354516.40	Картометрический метод	0.10	—
10	485445.20	1354536.60	Картометрический метод	0.10	—
11	485447.00	1354556.90	Картометрический метод	0.10	—
12	485448.30	1354576.70	Картометрический метод	0.10	—
13	485449.80	1354597.50	Картометрический метод	0.10	—
14	485450.60	1354617.40	Картометрический метод	0.10	—
15	485453.90	1354657.40	Картометрический метод	0.10	—
16	485455.30	1354677.30	Картометрический метод	0.10	—
17	485456.50	1354689.90	Картометрический метод	0.10	—
18	485457.80	1354704.60	Картометрический метод	0.10	—

**ОПИСАНИЕ МЕСТОПОЛОЖЕНИЯ ГРАНИЦ**  
**территориальной зоны Зона садоводства и дачного хозяйства (Ж-КСТ) Марьянского**  
**сельского поселения Красноармейского района Краснодарского края**  
(наименование объекта, местоположение границ которого описано)

**Сведения о местоположении границ объекта**

1	2	3	4	5	6
19	485442.90	1354708.20	Картометрический метод	0.10	—
20	485431.00	1354710.80	Картометрический метод	0.10	—
21	485424.20	1354712.20	Картометрический метод	0.10	—
22	485419.00	1354713.30	Картометрический метод	0.10	—
23	485412.70	1354714.60	Картометрический метод	0.10	—
24	485396.30	1354717.60	Картометрический метод	0.10	—
25	485395.00	1354715.00	Картометрический метод	0.10	—
26	485393.00	1354703.20	Картометрический метод	0.10	—
27	485391.20	1354684.10	Картометрический метод	0.10	—
28	485389.40	1354664.00	Картометрический метод	0.10	—
29	485388.20	1354643.90	Картометрический метод	0.10	—
30	485386.30	1354621.10	Картометрический метод	0.10	—
31	485384.00	1354601.30	Картометрический метод	0.10	—
32	485382.80	1354581.30	Картометрический метод	0.10	—
33	485381.30	1354562.50	Картометрический метод	0.10	—
34	485379.40	1354542.90	Картометрический метод	0.10	—
35	485378.00	1354522.60	Картометрический метод	0.10	—
36	485373.00	1354462.90	Картометрический метод	0.10	—
37	485371.30	1354443.00	Картометрический метод	0.10	—
38	485369.80	1354423.30	Картометрический метод	0.10	—
39	485367.50	1354403.30	Картометрический метод	0.10	—
40	485364.70	1354382.40	Картометрический метод	0.10	—
41	485363.80	1354362.80	Картометрический метод	0.10	—
42	485361.40	1354339.70	Картометрический метод	0.10	—

**ОПИСАНИЕ МЕСТОПОЛОЖЕНИЯ ГРАНИЦ**  
**территориальной зоны Зона садоводства и дачного хозяйства (Ж-КСТ) Марьянского**  
**сельского поселения Красноармейского района Краснодарского края**  
(наименование объекта, местоположение границ которого описано)

**Сведения о местоположении границ объекта**

1	2	3	4	5	6
43	485394.60	1354337.40	Картометрический метод	0.10	—
44	485426.40	1354336.10	Картометрический метод	0.10	—
45	485428.10	1354356.40	Картометрический метод	0.10	—
46	485431.90	1354395.80	Картометрический метод	0.10	—
47	485433.70	1354415.80	Картометрический метод	0.10	—
48	485436.40	1354435.90	Картометрический метод	0.10	—
49	485437.80	1354455.40	Картометрический метод	0.10	—
7	485439.50	1354477.60	Картометрический метод	0.10	—
50	485408.60	1354118.40	Картометрический метод	0.10	—
51	485412.60	1354166.40	Картометрический метод	0.10	—
52	485412.90	1354172.10	Картометрический метод	0.10	—
53	485414.10	1354192.20	Картометрический метод	0.10	—
54	485415.40	1354209.10	Картометрический метод	0.10	—
55	485417.40	1354227.40	Картометрический метод	0.10	—
56	485424.20	1354309.20	Картометрический метод	0.10	—
57	485426.30	1354330.30	Картометрический метод	0.10	—
58	485414.10	1354332.90	Картометрический метод	0.10	—
59	485394.20	1354334.50	Картометрический метод	0.10	—
60	485364.40	1354335.70	Картометрический метод	0.10	—
61	485362.40	1354335.20	Картометрический метод	0.10	—
62	485361.80	1354332.80	Картометрический метод	0.10	—
63	485360.60	1354331.00	Картометрический метод	0.10	—
64	485359.20	1354314.50	Картометрический метод	0.10	—
65	485350.40	1354214.70	Картометрический метод	0.10	—

**ОПИСАНИЕ МЕСТОПОЛОЖЕНИЯ ГРАНИЦ**  
**территориальной зоны Зона садоводства и дачного хозяйства (Ж-КСТ) Марьянского**  
**сельского поселения Красноармейского района Краснодарского края**  
(наименование объекта, местоположение границ которого описано)

**Сведения о местоположении границ объекта**

1	2	3	4	5	6
66	485348.20	1354195.10	Картометрический метод	0.10	—
67	485346.40	1354175.20	Картометрический метод	0.10	—
68	485344.70	1354155.30	Картометрический метод	0.10	—
69	485342.80	1354135.40	Картометрический метод	0.10	—
70	485341.30	1354120.70	Картометрический метод	0.10	—
71	485340.40	1354110.50	Картометрический метод	0.10	—
72	485339.20	1354094.90	Картометрический метод	0.10	—
73	485337.90	1354083.10	Картометрический метод	0.10	—
74	485336.30	1354066.40	Картометрический метод	0.10	—
75	485335.50	1354055.40	Картометрический метод	0.10	—
76	485333.60	1354035.50	Картометрический метод	0.10	—
77	485333.10	1354008.30	Картометрический метод	0.10	—
78	485333.10	1354006.70	Картометрический метод	0.10	—
79	485345.20	1354006.10	Картометрический метод	0.10	—
80	485398.60	1354001.80	Картометрический метод	0.10	—
81	485398.70	1354004.10	Картометрический метод	0.10	—
82	485404.30	1354069.70	Картометрический метод	0.10	—
83	485405.80	1354090.40	Картометрический метод	0.10	—
84	485408.00	1354110.30	Картометрический метод	0.10	—
50	485408.60	1354118.40	Картометрический метод	0.10	—
85	485357.70	1354340.10	Картометрический метод	0.10	—
86	485389.40	1354695.30	Картометрический метод	0.10	—
87	485391.20	1354716.80	Картометрический метод	0.10	—
88	485380.20	1354718.00	Картометрический метод	0.10	—



**ОПИСАНИЕ МЕСТОПОЛОЖЕНИЯ ГРАНИЦ**  
**территориальной зоны Зона садоводства и дачного хозяйства (Ж-КСТ) Марьянского**  
**сельского поселения Красноармейского района Краснодарского края**  
(наименование объекта, местоположение границ которого описано)

**Сведения о местоположении границ объекта**

1	2	3	4	5	6
89	485378.90	1354710.20	Картометрический метод	0.10	—
90	485374.60	1354698.90	Картометрический метод	0.10	—
91	485372.20	1354667.90	Картометрический метод	0.10	—
92	485341.60	1354342.90	Картометрический метод	0.10	—
85	485357.70	1354340.10	Картометрический метод	0.10	—
93	485498.40	1353995.50	Картометрический метод	0.10	—
94	485519.50	1354305.00	Картометрический метод	0.10	—
95	485520.80	1354323.10	Картометрический метод	0.10	—
96	485502.10	1354324.40	Картометрический метод	0.10	—
97	485475.40	1353997.50	Картометрический метод	0.10	—
98	485471.50	1353997.90	Картометрический метод	0.10	—
99	485476.50	1354064.70	Картометрический метод	0.10	—
100	485479.10	1354085.20	Картометрический метод	0.10	—
101	485483.90	1354143.30	Картометрический метод	0.10	—
102	485485.50	1354163.20	Картометрический метод	0.10	—
103	485486.90	1354184.40	Картометрический метод	0.10	—
104	485488.50	1354204.30	Картометрический метод	0.10	—
105	485491.80	1354241.80	Картометрический метод	0.10	—
106	485493.90	1354261.50	Картометрический метод	0.10	—
107	485495.70	1354302.20	Картометрический метод	0.10	—
108	485497.30	1354321.80	Картометрический метод	0.10	—
109	485494.50	1354324.90	Картометрический метод	0.10	—
110	485488.40	1354325.30	Картометрический метод	0.10	—
111	485465.30	1354326.70	Картометрический метод	0.10	—

**ОПИСАНИЕ МЕСТОПОЛОЖЕНИЯ ГРАНИЦ**  
**территориальной зоны Зона садоводства и дачного хозяйства (Ж-КСТ) Марьянского**  
**сельского поселения Красноармейского района Краснодарского края**  
(наименование объекта, местоположение границ которого описано)

**Сведения о местоположении границ объекта**

1	2	3	4	5	6
112	485430.40	1354329.30	Картометрический метод	0.10	—
113	485428.90	1354308.30	Картометрический метод	0.10	—
114	485428.00	1354288.30	Картометрический метод	0.10	—
115	485417.10	1354168.50	Картометрический метод	0.10	—
116	485415.60	1354148.50	Картометрический метод	0.10	—
117	485409.20	1354084.20	Картометрический метод	0.10	—
118	485403.60	1354028.60	Картометрический метод	0.10	—
119	485403.00	1354012.20	Картометрический метод	0.10	—
120	485402.60	1354003.70	Картометрический метод	0.10	—
121	485402.40	1354001.20	Картометрический метод	0.10	—
93	485498.40	1353995.50	Картометрический метод	0.10	—
122	485512.50	1354469.20	Картометрический метод	0.10	—
123	485513.80	1354488.70	Картометрический метод	0.10	—
124	485516.40	1354503.90	Картометрический метод	0.10	—
125	485517.80	1354523.90	Картометрический метод	0.10	—
126	485525.50	1354610.20	Картометрический метод	0.10	—
127	485527.70	1354630.00	Картометрический метод	0.10	—
128	485530.00	1354649.90	Картометрический метод	0.10	—
129	485530.30	1354683.90	Картометрический метод	0.10	—
130	485463.60	1354703.10	Картометрический метод	0.10	—
131	485463.50	1354702.60	Картометрический метод	0.10	—
132	485463.80	1354697.00	Картометрический метод	0.10	—
133	485462.00	1354676.90	Картометрический метод	0.10	—
134	485457.30	1354638.20	Картометрический метод	0.10	—

**ОПИСАНИЕ МЕСТОПОЛОЖЕНИЯ ГРАНИЦ**  
**территориальной зоны Зона садоводства и дачного хозяйства (Ж-КСТ) Марьянского**  
**сельского поселения Красноармейского района Краснодарского края**  
(наименование объекта, местоположение границ которого описано)

**Сведения о местоположении границ объекта**

1	2	3	4	5	6
135	485456.50	1354618.00	Картометрический метод	0.10	—
136	485453.20	1354580.30	Картометрический метод	0.10	—
137	485450.60	1354549.90	Картометрический метод	0.10	—
138	485449.40	1354528.30	Картометрический метод	0.10	—
139	485450.00	1354528.30	Картометрический метод	0.10	—
140	485448.30	1354508.30	Картометрический метод	0.10	—
141	485441.80	1354442.20	Картометрический метод	0.10	—
142	485440.70	1354430.60	Картометрический метод	0.10	—
143	485439.90	1354412.70	Картометрический метод	0.10	—
144	485436.10	1354379.10	Картометрический метод	0.10	—
145	485435.90	1354376.40	Картометрический метод	0.10	—
146	485435.40	1354372.70	Картометрический метод	0.10	—
147	485433.60	1354356.40	Картометрический метод	0.10	—
148	485432.10	1354341.20	Картометрический метод	0.10	—
149	485432.60	1354336.90	Картометрический метод	0.10	—
150	485435.40	1354334.30	Картометрический метод	0.10	—
151	485439.70	1354333.20	Картометрический метод	0.10	—
152	485466.50	1354331.20	Картометрический метод	0.10	—
153	485492.60	1354329.50	Картометрический метод	0.10	—
154	485497.20	1354331.50	Картометрический метод	0.10	—
155	485499.70	1354335.60	Картометрический метод	0.10	—
156	485501.10	1354350.50	Картометрический метод	0.10	—
157	485503.10	1354370.10	Картометрический метод	0.10	—
158	485505.30	1354390.00	Картометрический метод	0.10	—

**ОПИСАНИЕ МЕСТОПОЛОЖЕНИЯ ГРАНИЦ**  
**территориальной зоны Зона садоводства и дачного хозяйства (Ж-КСТ) Марьянского**  
**сельского поселения Красноармейского района Краснодарского края**  
(наименование объекта, местоположение границ которого описано)

**Сведения о местоположении границ объекта**

1	2	3	4	5	6
159	485508.70	1354408.00	Картометрический метод	0.10	—
160	485510.10	1354427.80	Картометрический метод	0.10	—
161	485511.90	1354447.80	Картометрический метод	0.10	—
122	485512.50	1354469.20	Картометрический метод	0.10	—
162	485521.10	1354327.20	Картометрический метод	0.10	—
163	485545.10	1354679.30	Картометрический метод	0.10	—
164	485536.00	1354682.10	Картометрический метод	0.10	—
165	485502.40	1354328.30	Картометрический метод	0.10	—
162	485521.10	1354327.20	Картометрический метод	0.10	—

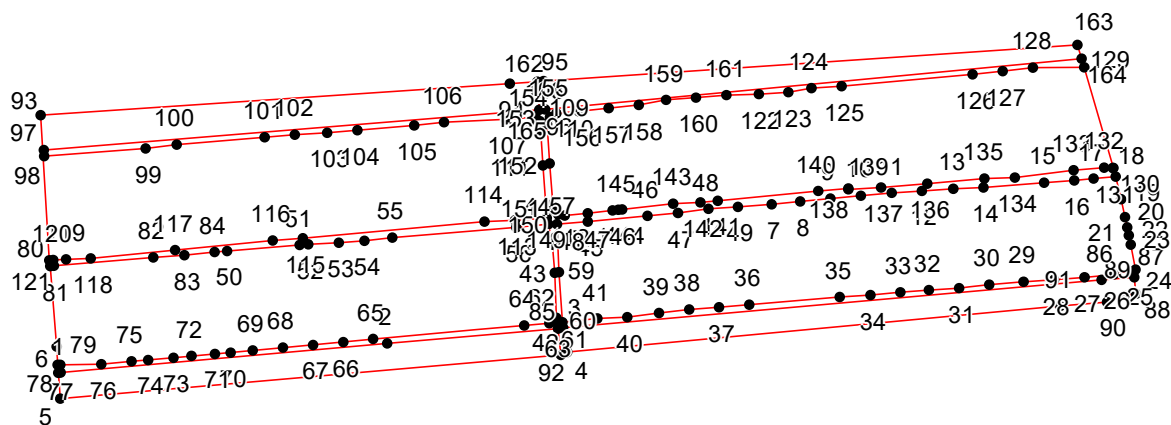
**3. Сведения о характерных точках части (частей) границы объекта**

Обозначение характерных точек части границы	Координаты, м		Метод определения координат характерной точки	Средняя квадратическая погрешность положения характерной точки ( $M_t$ ), м	Описание обозначения точки на местности (при наличии)
	X	Y			
1	2	3	4	5	6
Часть № —					
—	—	—	—	—	—



**ОПИСАНИЕ МЕСТОПОЛОЖЕНИЯ ГРАНИЦ**  
**территориальной зоны Зона садоводства и дачного хозяйства (Ж-КСТ) Марьянского**  
**сельского поселения Красноармейского района Краснодарского края**  
(наименование объекта, местоположение границ которого описано)

**План границ объекта**



**Масштаб 1: 5000**

**Используемые условные знаки и обозначения:**

- — граница объекта,
- - - — установленная граница муниципального образования,
- - - — установленная граница населенного пункта,
- — граница земельного участка,
- — характерная точка объекта.

## **ОПИСАНИЕ МЕСТОПОЛОЖЕНИЯ ГРАНИЦ**

территориальной зоны Зона застройки малоэтажными жилыми домами (Ж-МЗ) Марьянского  
сельского поселения Красноармейского района Краснодарского края

---

(наименование объекта, местоположение границ которого описано (далее - объект))

**ОПИСАНИЕ МЕСТОПОЛОЖЕНИЯ ГРАНИЦ**  
территориальной зоны Зона застройки малоэтажными жилыми домами (Ж-МЗ)  
**Марьянского сельского поселения Красноармейского района Краснодарского края**  
(наименование объекта, местоположение границ которого описано)

<b>№ п/п</b>	<b>Содержание</b>	<b>Номера листов</b>
<b>1</b>	<b>2</b>	<b>3</b>
1	Сведения об объекте	3
2	Сведения о местоположении границ объекта	4
3	Сведения о местоположении измененных (уточненных) границ объекта	10
4	План границ	11



**ОПИСАНИЕ МЕСТОПОЛОЖЕНИЯ ГРАНИЦ**  
территориальной зоны Зона застройки малоэтажными жилыми домами (Ж-МЗ)  
**Марьянского сельского поселения Красноармейского района Краснодарского края**  
(наименование объекта, местоположение границ которого описано)

**Сведения об объекте**

№ п/п	Характеристики объекта	Описание характеристик
1	2	3
1	Местоположение объекта	Краснодарский край, Красноармейский р-н
2	Площадь объекта ± величина погрешности определения площади ( <b>P ± ΔP</b> )	240880±4294 кв.м
3	Иные характеристики объекта	—

**ОПИСАНИЕ МЕСТОПОЛОЖЕНИЯ ГРАНИЦ**  
**территориальной зоны Зона застройки малоэтажными жилыми домами (Ж-МЗ)**  
**Марьянского сельского поселения Красноармейского района Краснодарского края**  
(наименование объекта, местоположение границ которого описано)

**Сведения о местоположении границ объекта**

1. Система координат МСК 23, зона 1					
2. Сведения о характерных точках границ объекта					
Обозначение характерных точек границ	Координаты, м		Метод определения координат характерной точки	Средняя квадратическа я погрешность положения характерной точки (M <sub>t</sub> ), м	Описание обозначения точки на местности (при наличии)
	X	Y			
1	2	3	4	5	6
1	485451.60	1353417.80	Картометрический метод	0.10	—
2	485455.50	1353483.40	Картометрический метод	0.10	—
3	485338.60	1353496.50	Картометрический метод	0.10	—
4	485332.60	1353432.50	Картометрический метод	0.10	—
1	485451.60	1353417.80	Картометрический метод	0.10	—
5	486855.70	1351745.90	Картометрический метод	0.10	—
6	486820.20	1352165.00	Картометрический метод	0.10	—
7	486760.90	1352143.50	Картометрический метод	0.10	—
8	486796.90	1351717.30	Картометрический метод	0.10	—
5	486855.70	1351745.90	Картометрический метод	0.10	—
9	487174.10	1352128.20	Картометрический метод	0.10	—
10	487114.60	1352270.30	Картометрический метод	0.10	—
11	486839.10	1352172.10	Картометрический метод	0.10	—
12	486839.10	1352171.80	Картометрический метод	0.10	—
13	486870.30	1351803.50	Картометрический метод	0.10	—
9	487174.10	1352128.20	Картометрический метод	0.10	—
14	485340.10	1353709.10	Картометрический метод	0.10	—

**ОПИСАНИЕ МЕСТОПОЛОЖЕНИЯ ГРАНИЦ**  
**территориальной зоны Зона застройки малоэтажными жилыми домами (Ж-МЗ)**  
**Марьянского сельского поселения Красноармейского района Краснодарского края**  
(наименование объекта, местоположение границ которого описано)

**Сведения о местоположении границ объекта**

1	2	3	4	5	6
15	485351.30	1353777.40	Картометрический метод	0.10	—
16	485229.10	1353795.80	Картометрический метод	0.10	—
17	485198.80	1353799.80	Картометрический метод	0.10	—
18	485200.00	1353809.80	Картометрический метод	0.10	—
19	485201.00	1353815.10	Картометрический метод	0.10	—
20	485187.80	1353818.30	Картометрический метод	0.10	—
21	485183.40	1353801.20	Картометрический метод	0.10	—
22	485177.70	1353800.70	Картометрический метод	0.10	—
23	485172.00	1353772.10	Картометрический метод	0.10	—
24	485186.30	1353770.40	Картометрический метод	0.10	—
25	485198.60	1353768.90	Картометрический метод	0.10	—
26	485196.30	1353735.30	Картометрический метод	0.10	—
27	485196.40	1353735.30	Картометрический метод	0.10	—
14	485340.10	1353709.10	Картометрический метод	0.10	—
28	485192.00	1351951.60	Картометрический метод	0.10	—
29	485196.00	1351996.40	Картометрический метод	0.10	—
30	485148.20	1352001.50	Картометрический метод	0.10	—
31	485146.70	1351956.40	Картометрический метод	0.10	—
32	485165.10	1351954.50	Картометрический метод	0.10	—
28	485192.00	1351951.60	Картометрический метод	0.10	—
33	487250.70	1351937.30	Картометрический метод	0.10	—
34	487181.00	1352108.60	Картометрический метод	0.10	—
35	486872.50	1351777.60	Картометрический метод	0.10	—

**ОПИСАНИЕ МЕСТОПОЛОЖЕНИЯ ГРАНИЦ**  
**территориальной зоны Зона застройки малоэтажными жилыми домами (Ж-МЗ)**  
**Марьянского сельского поселения Красноармейского района Краснодарского края**  
(наименование объекта, местоположение границ которого описано)

**Сведения о местоположении границ объекта**

1	2	3	4	5	6
36	486874.00	1351754.40	Картометрический метод	0.10	—
33	487250.70	1351937.30	Картометрический метод	0.10	—
37	486241.20	1353428.90	Картометрический метод	0.10	—
38	486270.40	1353473.20	Картометрический метод	0.10	—
39	486240.50	1353492.80	Картометрический метод	0.10	—
40	486242.60	1353533.20	Картометрический метод	0.10	—
41	486223.20	1353545.90	Картометрический метод	0.10	—
42	486217.30	1353430.10	Картометрический метод	0.10	—
37	486241.20	1353428.90	Картометрический метод	0.10	—
43	486353.20	1353345.90	Картометрический метод	0.10	—
44	486358.80	1353457.10	Картометрический метод	0.10	—
45	486339.40	1353469.80	Картометрический метод	0.10	—
46	486337.30	1353429.30	Картометрический метод	0.10	—
47	486320.60	1353440.20	Картометрический метод	0.10	—
48	486319.30	1353414.10	Картометрический метод	0.10	—
49	486302.30	1353415.00	Картометрический метод	0.10	—
50	486301.30	1353395.30	Картометрический метод	0.10	—
51	486279.30	1353396.40	Картометрический метод	0.10	—
52	486255.10	1353408.00	Картометрический метод	0.10	—
53	486216.20	1353409.90	Картометрический метод	0.10	—
54	486213.60	1353369.10	Картометрический метод	0.10	—
43	486353.20	1353345.90	Картометрический метод	0.10	—

**ОПИСАНИЕ МЕСТОПОЛОЖЕНИЯ ГРАНИЦ**  
**территориальной зоны Зона застройки малоэтажными жилыми домами (Ж-МЗ)**  
**Марьянского сельского поселения Красноармейского района Краснодарского края**  
(наименование объекта, местоположение границ которого описано)

**Сведения о местоположении границ объекта**

1	2	3	4	5	6
55	485319.80	1353496.40	Картометрический метод	0.10	—
56	485326.40	1353568.00	Картометрический метод	0.10	—
57	485332.80	1353637.10	Картометрический метод	0.10	—
58	485297.90	1353637.30	Картометрический метод	0.10	—
59	485260.20	1353637.60	Картометрический метод	0.10	—
60	485257.30	1353573.90	Картометрический метод	0.10	—
61	485236.60	1353575.60	Картометрический метод	0.10	—
62	485222.50	1353575.30	Картометрический метод	0.10	—
63	485216.50	1353514.50	Картометрический метод	0.10	—
64	485225.80	1353514.40	Картометрический метод	0.10	—
65	485226.30	1353520.80	Картометрический метод	0.10	—
66	485254.40	1353524.30	Картометрический метод	0.10	—
67	485255.40	1353505.40	Картометрический метод	0.10	—
68	485285.30	1353503.40	Картометрический метод	0.10	—
69	485284.90	1353498.90	Картометрический метод	0.10	—
70	485284.10	1353490.70	Картометрический метод	0.10	—
71	485282.90	1353478.90	Картометрический метод	0.10	—
72	485287.80	1353478.60	Картометрический метод	0.10	—
73	485287.60	1353475.30	Картометрический метод	0.10	—
74	485287.40	1353473.30	Картометрический метод	0.10	—
75	485287.40	1353473.40	Картометрический метод	0.10	—
76	485282.40	1353473.60	Картометрический метод	0.10	—
77	485279.40	1353448.00	Картометрический метод	0.10	—
78	485276.90	1353426.10	Картометрический метод	0.10	—

**ОПИСАНИЕ МЕСТОПОЛОЖЕНИЯ ГРАНИЦ**  
**территориальной зоны Зона застройки малоэтажными жилыми домами (Ж-МЗ)**  
**Марьянского сельского поселения Красноармейского района Краснодарского края**  
(наименование объекта, местоположение границ которого описано)

**Сведения о местоположении границ объекта**

<b>1</b>	<b>2</b>	<b>3</b>	<b>4</b>	<b>5</b>	<b>6</b>
79	485312.20	1353423.30	Картометрический метод	0.10	—
55	485319.80	1353496.40	Картометрический метод	0.10	—
80	486988.30	1351623.60	Картометрический метод	0.10	—
81	486996.00	1351643.00	Картометрический метод	0.10	—
82	486973.60	1351699.30	Картометрический метод	0.10	—
83	486946.20	1351688.50	Картометрический метод	0.10	—
84	486893.00	1351667.60	Картометрический метод	0.10	—
85	486870.00	1351726.60	Картометрический метод	0.10	—
86	486868.30	1351730.90	Картометрический метод	0.10	—
87	486846.90	1351720.50	Картометрический метод	0.10	—
88	486847.30	1351715.70	Картометрический метод	0.10	—
89	486849.40	1351691.70	Картометрический метод	0.10	—
90	486851.90	1351662.80	Картометрический метод	0.10	—
91	486854.30	1351634.00	Картометрический метод	0.10	—
92	486905.60	1351621.40	Картометрический метод	0.10	—
93	486934.80	1351629.20	Картометрический метод	0.10	—
94	486968.10	1351631.60	Картометрический метод	0.10	—
80	486988.30	1351623.60	Картометрический метод	0.10	—
95	485900.00	1351677.20	Картометрический метод	0.10	—
96	485906.60	1351746.90	Картометрический метод	0.10	—
97	485910.20	1351811.60	Картометрический метод	0.10	—
98	485913.40	1351865.80	Картометрический метод	0.10	—
99	485848.20	1351869.30	Картометрический метод	0.10	—

**ОПИСАНИЕ МЕСТОПОЛОЖЕНИЯ ГРАНИЦ**  
**территориальной зоны Зона застройки малоэтажными жилыми домами (Ж-МЗ)**  
**Марьянского сельского поселения Красноармейского района Краснодарского края**  
(наименование объекта, местоположение границ которого описано)

**Сведения о местоположении границ объекта**

1	2	3	4	5	6
100	485819.50	1351870.30	Картометрический метод	0.10	—
101	485818.30	1351857.70	Картометрический метод	0.10	—
102	485809.70	1351859.40	Картометрический метод	0.10	—
103	485809.00	1351870.50	Картометрический метод	0.10	—
104	485734.00	1351874.00	Картометрический метод	0.10	—
105	485731.90	1351815.20	Картометрический метод	0.10	—
106	485731.70	1351800.00	Картометрический метод	0.10	—
107	485730.90	1351740.70	Картометрический метод	0.10	—
108	485729.10	1351681.80	Картометрический метод	0.10	—
109	485779.50	1351678.50	Картометрический метод	0.10	—
110	485812.70	1351678.60	Картометрический метод	0.10	—
111	485839.20	1351676.70	Картометрический метод	0.10	—
112	485839.00	1351710.60	Картометрический метод	0.10	—
113	485839.30	1351678.20	Картометрический метод	0.10	—
95	485900.00	1351677.20	Картометрический метод	0.10	—

**3. Сведения о характерных точках части (частей) границы объекта**

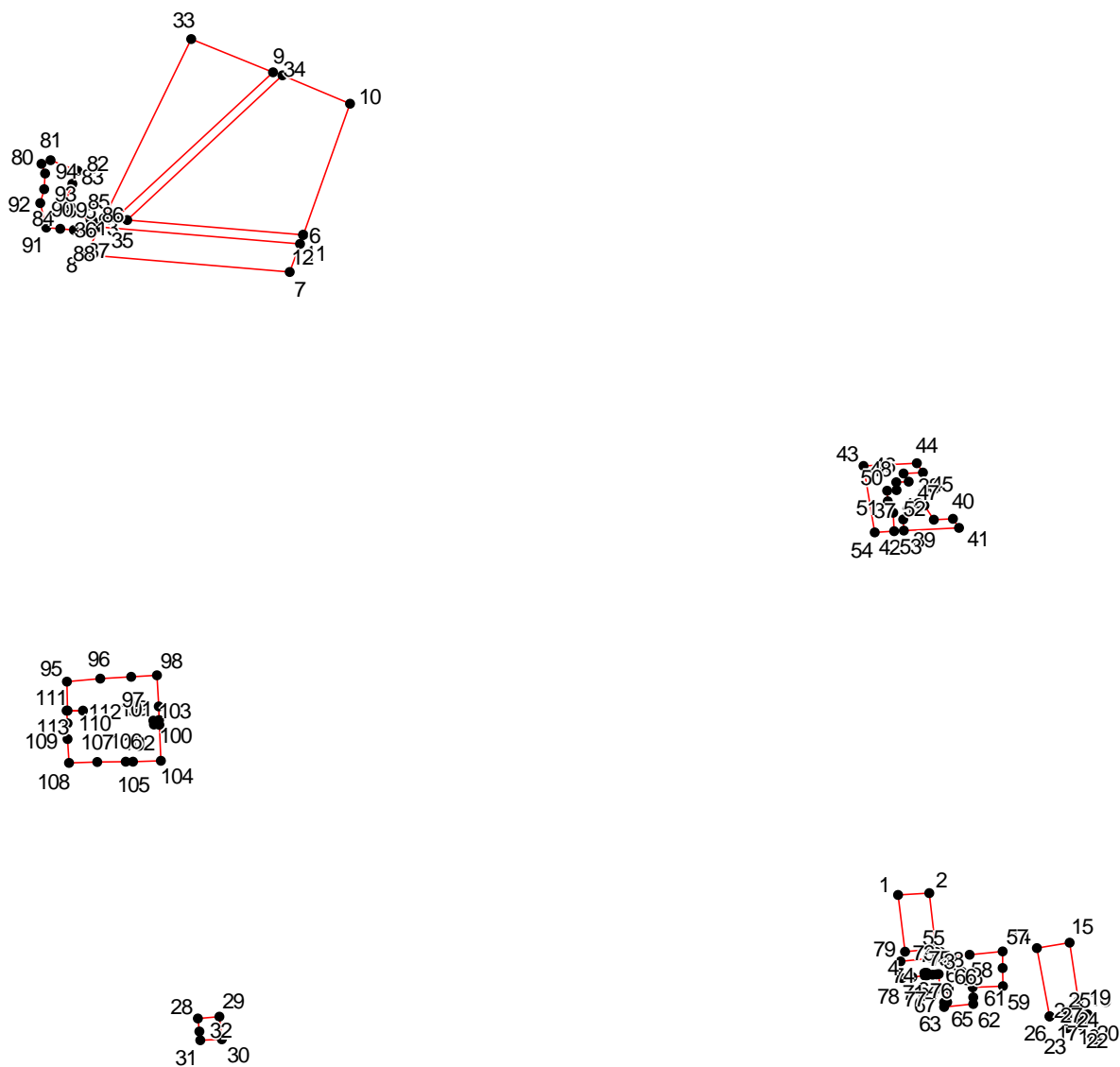
Обозначение характерных точек части границы	Координаты, м		Метод определения координат характерной точки	Средняя квадратическа я погрешность положения характерной точки (M <sub>t</sub> ), м	Описание обозначения точки на местности (при наличии)
	X	Y			
1	2	3	4	5	6
Часть № —					
—	—	—	—	—	—










**ОПИСАНИЕ МЕСТОПОЛОЖЕНИЯ ГРАНИЦ**  
**территориальной зоны Зона застройки малоэтажными жилыми домами (Ж-МЗ)**  
**Марьянского сельского поселения Красноармейского района Краснодарского края**  
(наименование объекта, местоположение границ которого описано)

**План границ объекта**



**Масштаб 1: 15000**

**Используемые условные знаки и обозначения:**

-  – граница объекта,
-  – установленная граница муниципального образования,
-  – установленная граница населенного пункта,
-  – граница земельного участка,
-  – характерная точка объекта.

## **ОПИСАНИЕ МЕСТОПОЛОЖЕНИЯ ГРАНИЦ**

территориальной зоны Зона озеленения специального назначения (ИВ-1) Марьянского  
сельского поселения Красноармейского района Краснодарского края

---

(наименование объекта, местоположение границ которого описано (далее - объект))

**ОПИСАНИЕ МЕСТОПОЛОЖЕНИЯ ГРАНИЦ**  
территориальной зоны Зона озеленения специального назначения (ИВ-1) Марьянского  
сельского поселения Красноармейского района Краснодарского края  
(наименование объекта, местоположение границ которого описано)

<b>№ п/п</b>	<b>Содержание</b>	<b>Номера листов</b>
<b>1</b>	<b>2</b>	<b>3</b>
1	Сведения об объекте	3
2	Сведения о местоположении границ объекта	4
3	Сведения о местоположении измененных (уточненных) границ объекта	6
4	План границ	7

**ОПИСАНИЕ МЕСТОПОЛОЖЕНИЯ ГРАНИЦ**  
территориальной зоны Зона озеленения специального назначения (ИВ-1) Марьянского  
сельского поселения Красноармейского района Краснодарского края  
(наименование объекта, местоположение границ которого описано)

**Сведения об объекте**

№ п/п	Характеристики объекта	Описание характеристик
<b>1</b>	<b>2</b>	<b>3</b>
1	Местоположение объекта	Краснодарский край, Красноармейский р-н
2	Площадь объекта ± величина погрешности определения площади ( <b>P ± ΔP</b> )	8313±798 кв.м
3	Иные характеристики объекта	—

**ОПИСАНИЕ МЕСТОПОЛОЖЕНИЯ ГРАНИЦ**  
**территориальной зоны Зона озеленения специального назначения (ИВ-1) Марьянского**  
**сельского поселения Красноармейского района Краснодарского края**  
(наименование объекта, местоположение границ которого описано)

**Сведения о местоположении границ объекта**

**1. Система координат МСК 23, зона 1**

**2. Сведения о характерных точках границ объекта**

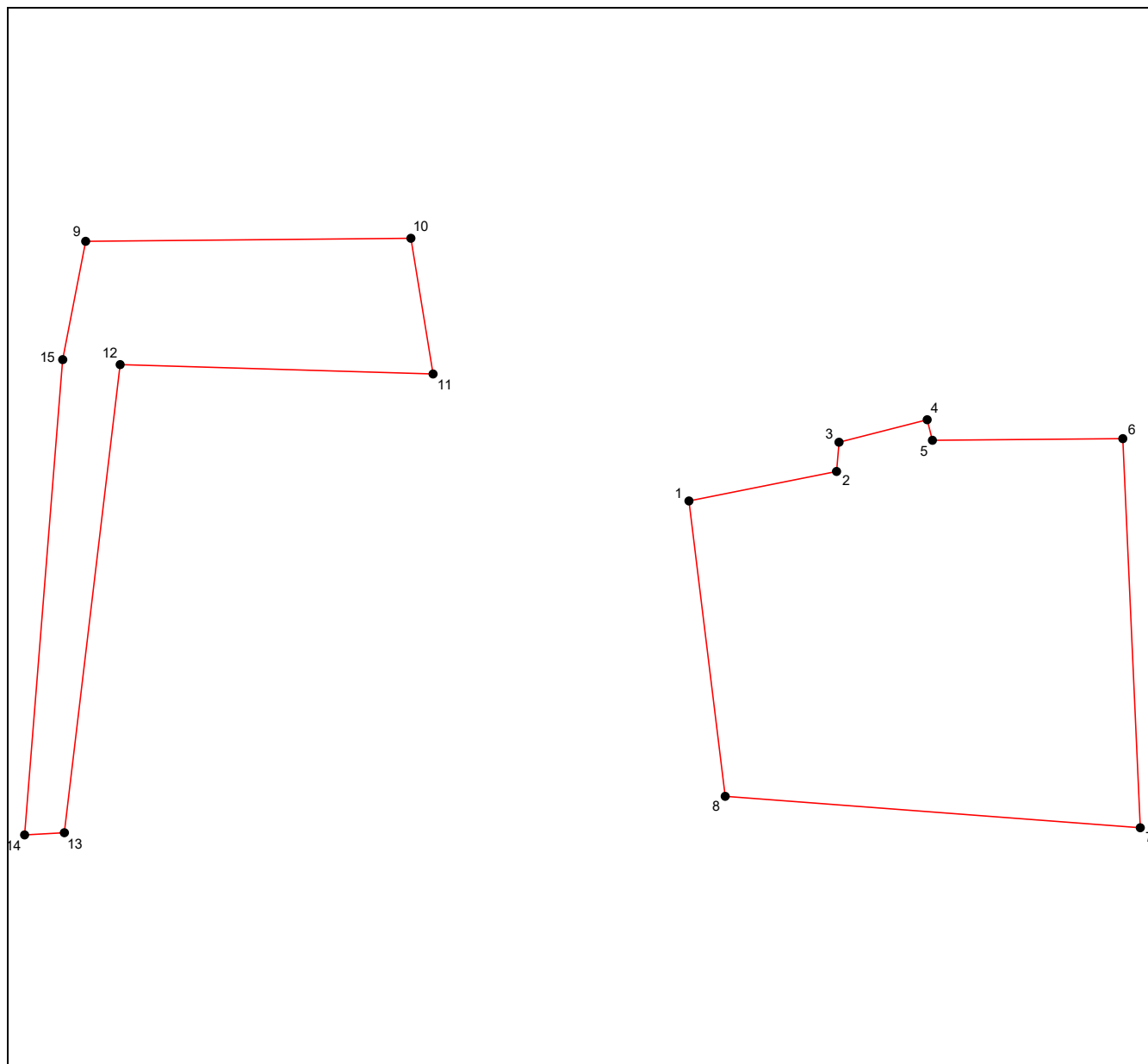
Обозначение характерных точек границ	Координаты, м		Метод определения координат характерной точки	Средняя квадратическая погрешность положения характерной точки (M <sub>t</sub> ), м	Описание обозначения точки на местности (при наличии)
	X	Y			
1	2	3	4	5	6
1	485172.00	1353772.10	Картометрический метод	2.50	—
2	485177.70	1353800.70	Картометрический метод	2.50	—
3	485183.40	1353801.20	Картометрический метод	2.50	—
4	485187.80	1353818.30	Картометрический метод	2.50	—
5	485183.80	1353819.30	Картометрический метод	2.50	—
6	485184.10	1353856.20	Картометрический метод	2.50	—
7	485108.40	1353859.60	Картометрический метод	2.50	—
8	485114.50	1353779.10	Картометрический метод	2.50	—
1	485172.00	1353772.10	Картометрический метод	2.50	—
9	485222.50	1353655.10	Картометрический метод	2.50	—
10	485223.10	1353718.20	Картометрический метод	2.50	—
11	485196.70	1353722.50	Картометрический метод	2.50	—
12	485198.50	1353661.80	Картометрический метод	2.50	—
13	485107.40	1353651.00	Картометрический метод	2.50	—
14	485107.00	1353643.30	Картометрический метод	2.50	—
15	485199.50	1353650.70	Картометрический метод	2.50	—
9	485222.50	1353655.10	Картометрический метод	2.50	—










**ОПИСАНИЕ МЕСТОПОЛОЖЕНИЯ ГРАНИЦ**  
территориальной зоны Зона озеленения специального назначения (ИВ-1) Марьянского  
сельского поселения Красноармейского района Краснодарского края  
(наименование объекта, местоположение границ которого описано)

**План границ объекта**



Масштаб 1: 1266

**Используемые условные знаки и обозначения:**

-  – граница объекта,
-  – установленная граница муниципального образования,
-  – установленная граница населенного пункта,
-  – граница земельного участка,
-  – характерная точка объекта.



## **ОПИСАНИЕ МЕСТОПОЛОЖЕНИЯ ГРАНИЦ**

территориальной зоны Зона инженерной инфраструктуры (ИТ-1) Марьянского сельского поселения Красноармейского района Краснодарского края

---

(наименование объекта, местоположение границ которого описано (далее - объект))

**ОПИСАНИЕ МЕСТОПОЛОЖЕНИЯ ГРАНИЦ**  
территориальной зоны Зона инженерной инфраструктуры (ИТ-1) Марьянского сельского  
поселения Красноармейского района Краснодарского края  
(наименование объекта, местоположение границ которого описано)

<b>№ п/п</b>	<b>Содержание</b>	<b>Номера листов</b>
<b>1</b>	<b>2</b>	<b>3</b>
1	Сведения об объекте	3
2	Сведения о местоположении границ объекта	4
3	Сведения о местоположении измененных (уточненных) границ объекта	10
4	План границ	11

**ОПИСАНИЕ МЕСТОПОЛОЖЕНИЯ ГРАНИЦ**  
территориальной зоны Зона инженерной инфраструктуры (ИТ-1) Марьянского сельского  
поселения Красноармейского района Краснодарского края  
(наименование объекта, местоположение границ которого описано)

**Сведения об объекте**

№ п/п	Характеристики объекта	Описание характеристик
1	2	3
1	Местоположение объекта	Краснодарский край, Красноармейский р-н
2	Площадь объекта ± величина погрешности определения площади ( $P \pm \Delta P$ )	127929±3130 кв.м
3	Иные характеристики объекта	—

**ОПИСАНИЕ МЕСТОПОЛОЖЕНИЯ ГРАНИЦ**  
**территориальной зоны Зона инженерной инфраструктуры (ИТ-1) Марьянского сельского**  
**поселения Красноармейского района Краснодарского края**  
(наименование объекта, местоположение границ которого описано)

**Сведения о местоположении границ объекта**

**1. Система координат МСК 23, зона 1**

**2. Сведения о характерных точках границ объекта**

Обозначение характерных точек границ	Координаты, м		Метод определения координат характерной точки	Средняя квадратическая погрешность положения характерной точки (M <sub>t</sub> ), м	Описание обозначения точки на местности (при наличии)
	X	Y			
1	2	3	4	5	6
1	485247.30	1351431.20	Картометрический метод	0.10	—
2	485247.40	1351435.40	Картометрический метод	0.10	—
3	485239.50	1351435.70	Картометрический метод	0.10	—
4	485239.10	1351431.60	Картометрический метод	0.10	—
1	485247.30	1351431.20	Картометрический метод	0.10	—
5	485520.60	1351477.20	Картометрический метод	0.10	—
6	485523.00	1351494.10	Картометрический метод	0.10	—
7	485399.20	1351520.80	Картометрический метод	0.10	—
8	485396.90	1351481.20	Картометрический метод	0.10	—
5	485520.60	1351477.20	Картометрический метод	0.10	—
9	485053.20	1351435.70	Картометрический метод	0.10	—
10	485055.60	1351491.50	Картометрический метод	0.10	—
11	485019.10	1351494.90	Картометрический метод	0.10	—
12	484994.30	1351496.50	Картометрический метод	0.10	—
13	484995.20	1351515.50	Картометрический метод	0.10	—
14	484987.20	1351515.80	Картометрический метод	0.10	—
15	484983.60	1351516.00	Картометрический метод	0.10	—
16	484981.80	1351502.80	Картометрический метод	0.10	—

**ОПИСАНИЕ МЕСТОПОЛОЖЕНИЯ ГРАНИЦ**  
**территориальной зоны Зона инженерной инфраструктуры (ИТ-1) Марьянского сельского**  
**поселения Красноармейского района Краснодарского края**  
(наименование объекта, местоположение границ которого описано)

**Сведения о местоположении границ объекта**

1	2	3	4	5	6
17	484979.50	1351501.60	Картометрический метод	0.10	—
18	484962.20	1351501.80	Картометрический метод	0.10	—
19	484956.00	1351490.80	Картометрический метод	0.10	—
20	484948.10	1351491.70	Картометрический метод	0.10	—
21	484945.40	1351468.30	Картометрический метод	0.10	—
22	484990.10	1351465.80	Картометрический метод	0.10	—
23	484992.70	1351465.70	Картометрический метод	0.10	—
24	485043.20	1351462.90	Картометрический метод	0.10	—
25	485048.20	1351462.60	Картометрический метод	0.10	—
26	485048.40	1351435.90	Картометрический метод	0.10	—
9	485053.20	1351435.70	Картометрический метод	0.10	—
27	485097.10	1351711.60	Картометрический метод	0.10	—
28	485098.10	1351726.20	Картометрический метод	0.10	—
29	485078.00	1351727.70	Картометрический метод	0.10	—
30	485077.40	1351713.50	Картометрический метод	0.10	—
27	485097.10	1351711.60	Картометрический метод	0.10	—
31	484851.20	1352957.30	Картометрический метод	0.10	—
32	484870.80	1352962.50	Картометрический метод	0.10	—
33	484869.50	1352971.00	Картометрический метод	0.10	—
34	484856.90	1352991.50	Картометрический метод	0.10	—
35	484791.20	1352982.40	Картометрический метод	0.10	—
36	484797.80	1352953.70	Картометрический метод	0.10	—
37	484806.90	1352955.50	Картометрический метод	0.10	—

**ОПИСАНИЕ МЕСТОПОЛОЖЕНИЯ ГРАНИЦ**  
**территориальной зоны Зона инженерной инфраструктуры (ИТ-1) Марьянского сельского**  
**поселения Красноармейского района Краснодарского края**  
(наименование объекта, местоположение границ которого описано)

**Сведения о местоположении границ объекта**

<b>1</b>	<b>2</b>	<b>3</b>	<b>4</b>	<b>5</b>	<b>6</b>
31	484851.20	1352957.30	Картометрический метод	0.10	—
38	484088.80	1353451.30	Картометрический метод	0.10	—
39	484079.00	1353514.50	Картометрический метод	0.10	—
40	483807.10	1353472.30	Картометрический метод	0.10	—
41	483817.10	1353409.00	Картометрический метод	0.10	—
38	484088.80	1353451.30	Картометрический метод	0.10	—
42	487007.00	1350700.20	Картометрический метод	0.10	—
43	487006.70	1350720.20	Картометрический метод	0.10	—
44	486986.70	1350719.90	Картометрический метод	0.10	—
45	486986.90	1350699.90	Картометрический метод	0.10	—
42	487007.00	1350700.20	Картометрический метод	0.10	—
46	485818.30	1351857.70	Картометрический метод	0.10	—
47	485819.50	1351870.30	Картометрический метод	0.10	—
48	485809.00	1351870.50	Картометрический метод	0.10	—
49	485809.70	1351859.40	Картометрический метод	0.10	—
46	485818.30	1351857.70	Картометрический метод	0.10	—
50	486743.40	1352106.80	Картометрический метод	0.10	—
51	486743.30	1352107.90	Картометрический метод	0.10	—
52	486742.90	1352151.20	Картометрический метод	0.10	—
53	486697.70	1352659.20	Картометрический метод	0.10	—
54	486600.80	1352599.80	Картометрический метод	0.10	—
55	486585.60	1352306.40	Картометрический метод	0.10	—

**ОПИСАНИЕ МЕСТОПОЛОЖЕНИЯ ГРАНИЦ**  
**территориальной зоны Зона инженерной инфраструктуры (ИТ-1) Марьянского сельского**  
**поселения Красноармейского района Краснодарского края**  
(наименование объекта, местоположение границ которого описано)

**Сведения о местоположении границ объекта**

1	2	3	4	5	6
56	486578.20	1352082.50	Картометрический метод	0.10	—
57	486579.90	1352082.70	Картометрический метод	0.10	—
58	486626.80	1352089.60	Картометрический метод	0.10	—
59	486715.30	1352102.70	Картометрический метод	0.10	—
50	486743.40	1352106.80	Картометрический метод	0.10	—
60	486120.00	1353428.70	Картометрический метод	0.10	—
61	486123.70	1353513.40	Картометрический метод	0.10	—
62	486080.70	1353515.80	Картометрический метод	0.10	—
63	486064.60	1353354.80	Картометрический метод	0.10	—
64	486087.20	1353351.70	Картометрический метод	0.10	—
65	486095.60	1353427.20	Картометрический метод	0.10	—
60	486120.00	1353428.70	Картометрический метод	0.10	—
66	485686.40	1353867.00	Картометрический метод	0.10	—
67	485689.80	1353967.70	Картометрический метод	0.10	—
68	485624.80	1353971.60	Картометрический метод	0.10	—
69	485624.60	1353960.00	Картометрический метод	0.10	—
70	485624.80	1353959.10	Картометрический метод	0.10	—
71	485624.50	1353927.00	Картометрический метод	0.10	—
72	485624.50	1353924.20	Картометрический метод	0.10	—
73	485624.10	1353868.70	Картометрический метод	0.10	—
66	485686.40	1353867.00	Картометрический метод	0.10	—
74	485701.20	1354187.00	Картометрический метод	0.10	—
75	485701.80	1354237.00	Картометрический метод	0.10	—

**ОПИСАНИЕ МЕСТОПОЛОЖЕНИЯ ГРАНИЦ**  
**территориальной зоны Зона инженерной инфраструктуры (ИТ-1) Марьянского сельского**  
**поселения Красноармейского района Краснодарского края**  
(наименование объекта, местоположение границ которого описано)

**Сведения о местоположении границ объекта**

1	2	3	4	5	6
76	485628.90	1354242.10	Картометрический метод	0.10	—
77	485628.50	1354192.10	Картометрический метод	0.10	—
74	485701.20	1354187.00	Картометрический метод	0.10	—
78	487360.50	1350827.30	Картометрический метод	0.10	—
79	487365.90	1350853.80	Картометрический метод	0.10	—
80	487336.40	1350866.20	Картометрический метод	0.10	—
81	487333.70	1350830.20	Картометрический метод	0.10	—
82	487325.70	1350768.40	Картометрический метод	0.10	—
78	487360.50	1350827.30	Картометрический метод	0.10	—
83	486319.30	1353414.10	Картометрический метод	0.10	—
84	486320.60	1353440.20	Картометрический метод	0.10	—
85	486318.00	1353442.00	Картометрический метод	0.10	—
86	486312.30	1353445.80	Картометрический метод	0.10	—
87	486303.20	1353432.00	Картометрический метод	0.10	—
88	486302.30	1353415.00	Картометрический метод	0.10	—
83	486319.30	1353414.10	Картометрический метод	0.10	—
89	484692.00	1349735.10	Картометрический метод	0.10	—
90	484702.00	1349782.80	Картометрический метод	0.10	—
91	484711.60	1349794.20	Картометрический метод	0.10	—
92	484577.10	1349828.00	Картометрический метод	0.10	—
93	484594.50	1349757.30	Картометрический метод	0.10	—
89	484692.00	1349735.10	Картометрический метод	0.10	—



**ОПИСАНИЕ МЕСТОПОЛОЖЕНИЯ ГРАНИЦ**  
**территориальной зоны Зона инженерной инфраструктуры (ИТ-1) Марьянского сельского**  
**поселения Красноармейского района Краснодарского края**  
(наименование объекта, местоположение границ которого описано)

**Сведения о местоположении границ объекта**

1	2	3	4	5	6
94	485751.70	1354465.80	Картометрический метод	0.10	—
95	485777.00	1354512.90	Картометрический метод	0.10	—
96	485762.40	1354520.60	Картометрический метод	0.10	—
97	485733.00	1354535.90	Картометрический метод	0.10	—
98	485711.20	1354483.40	Картометрический метод	0.10	—
94	485751.70	1354465.80	Картометрический метод	0.10	—

**3. Сведения о характерных точках части (частей) границы объекта**

Обозначение характерных точек части границы	Координаты, м		Метод определения координат характерной точки	Средняя квадратическая погрешность положения характерной точки ( $M_t$ ), м	Описание обозначения точки на местности (при наличии)
	X	Y			
1	2	3	4	5	6
Часть № —					
—	—	—	—	—	—




**ОПИСАНИЕ МЕСТОПОЛОЖЕНИЯ ГРАНИЦ**  
**территориальной зоны Зона инженерной инфраструктуры (ИТ-1) Марьянского сельского**  
**поселения Красноармейского района Краснодарского края**

(наименование объекта, местоположение границ которого описано)

**План границ объекта**

**Основной лист**



**Масштаб 1: 30596**

**Используемые условные знаки и обозначения:**



– область выносного листа,

**23**


– номер выносного листа.

Остальные используемые условные знаки и обозначения приведены на отдельной странице в конце раздела.

**ОПИСАНИЕ МЕСТОПОЛОЖЕНИЯ ГРАНИЦ**  
территориальной зоны Зона инженерной инфраструктуры (ИТ-1) Марьянского сельского  
поселения Красноармейского района Краснодарского края  
(наименование объекта, местоположение границ которого описано)

**План границ объекта**

**Выносной лист №1**




**Масштаб 1:1000**

Используемые условные знаки и обозначения приведены на отдельной странице в конце раздела.

**ОПИСАНИЕ МЕСТОПОЛОЖЕНИЯ ГРАНИЦ**  
территориальной зоны Зона инженерной инфраструктуры (ИТ-1) Марьянского сельского  
поселения Красноармейского района Краснодарского края  
(наименование объекта, местоположение границ которого описано)

**План границ объекта**

**Выносной лист №2**



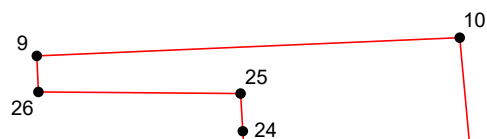
**Масштаб 1:1000**

Используемые условные знаки и обозначения приведены на отдельной странице в конце раздела.

**ОПИСАНИЕ МЕСТОПОЛОЖЕНИЯ ГРАНИЦ**  
территориальной зоны Зона инженерной инфраструктуры (ИТ-1) Марьянского сельского  
поселения Красноармейского района Краснодарского края  
(наименование объекта, местоположение границ которого описано)

**План границ объекта**

**Выносной лист №3**



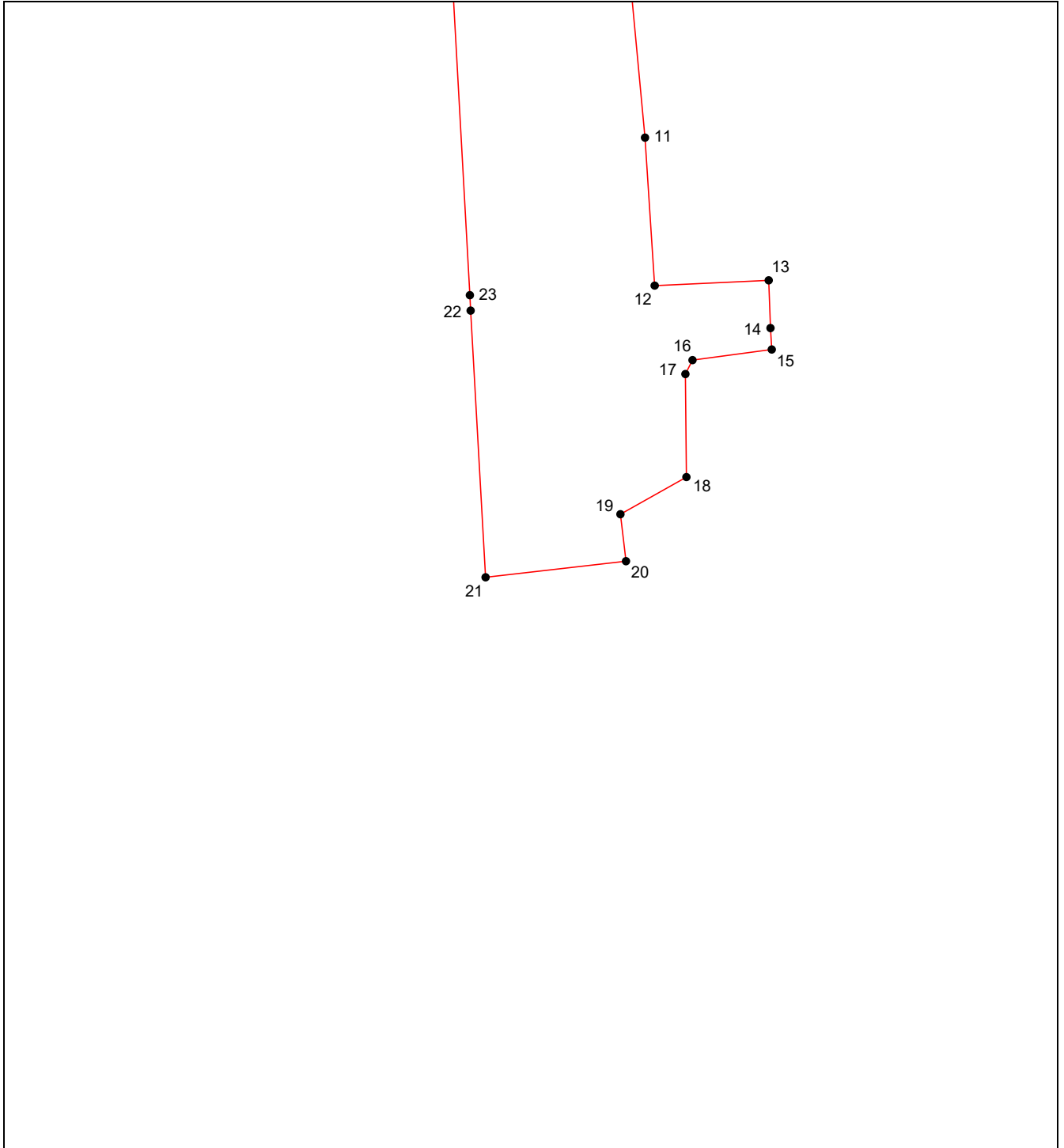
**Масштаб 1:1000**

Используемые условные знаки и обозначения приведены на отдельной странице в конце раздела.

**ОПИСАНИЕ МЕСТОПОЛОЖЕНИЯ ГРАНИЦ**  
территориальной зоны Зона инженерной инфраструктуры (ИТ-1) Марьянского сельского  
поселения Красноармейского района Краснодарского края  
(наименование объекта, местоположение границ которого описано)

**План границ объекта**

**Выносной лист №4**



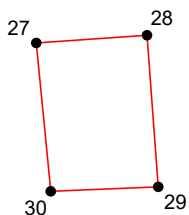
**Масштаб 1:1000**

Используемые условные знаки и обозначения приведены на отдельной странице в конце раздела.

**ОПИСАНИЕ МЕСТОПОЛОЖЕНИЯ ГРАНИЦ**  
территориальной зоны Зона инженерной инфраструктуры (ИТ-1) Марьянского сельского  
поселения Красноармейского района Краснодарского края  
(наименование объекта, местоположение границ которого описано)

**План границ объекта**

**Выносной лист №5**



**Масштаб 1:1000**

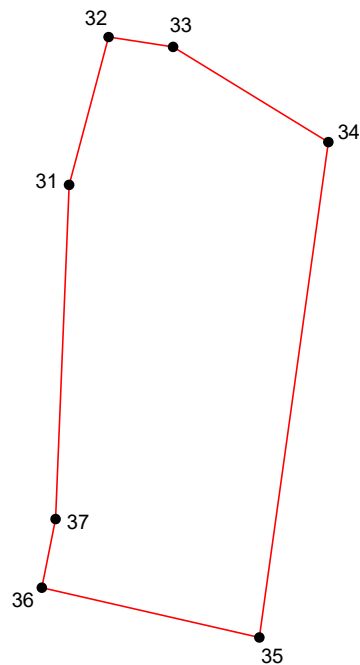
Используемые условные знаки и обозначения приведены на отдельной странице в конце раздела.



**ОПИСАНИЕ МЕСТОПОЛОЖЕНИЯ ГРАНИЦ**  
**территориальной зоны Зона инженерной инфраструктуры (ИТ-1) Марьянского сельского**  
**поселения Красноармейского района Краснодарского края**  
(наименование объекта, местоположение границ которого описано)

**План границ объекта**

**Выносной лист №6**



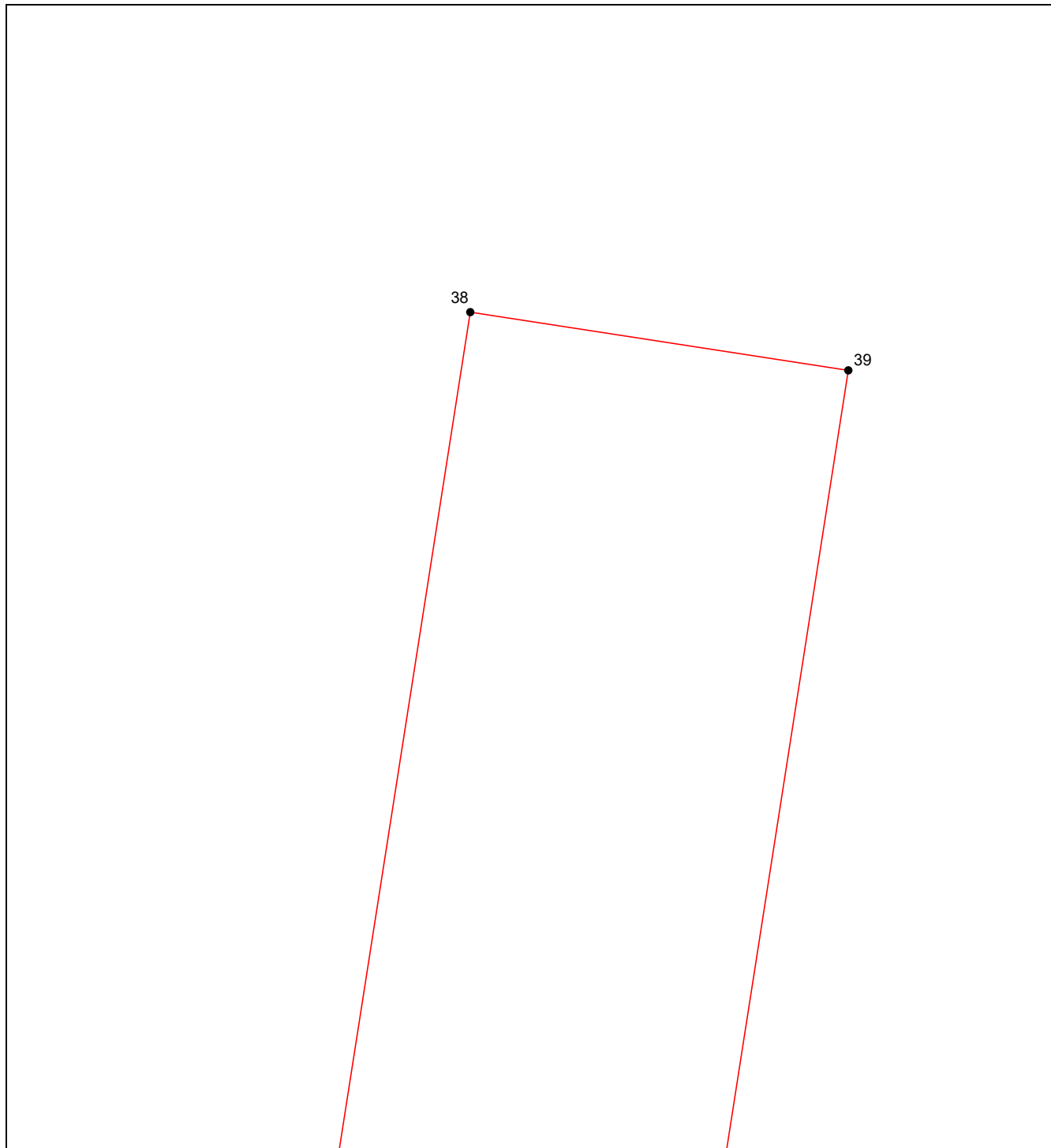
**Масштаб 1:1000**

Используемые условные знаки и обозначения приведены на отдельной странице в конце раздела.

**ОПИСАНИЕ МЕСТОПОЛОЖЕНИЯ ГРАНИЦ**  
территориальной зоны Зона инженерной инфраструктуры (ИТ-1) Марьянского сельского  
поселения Красноармейского района Краснодарского края  
(наименование объекта, местоположение границ которого описано)

**План границ объекта**

**Выносной лист №7**



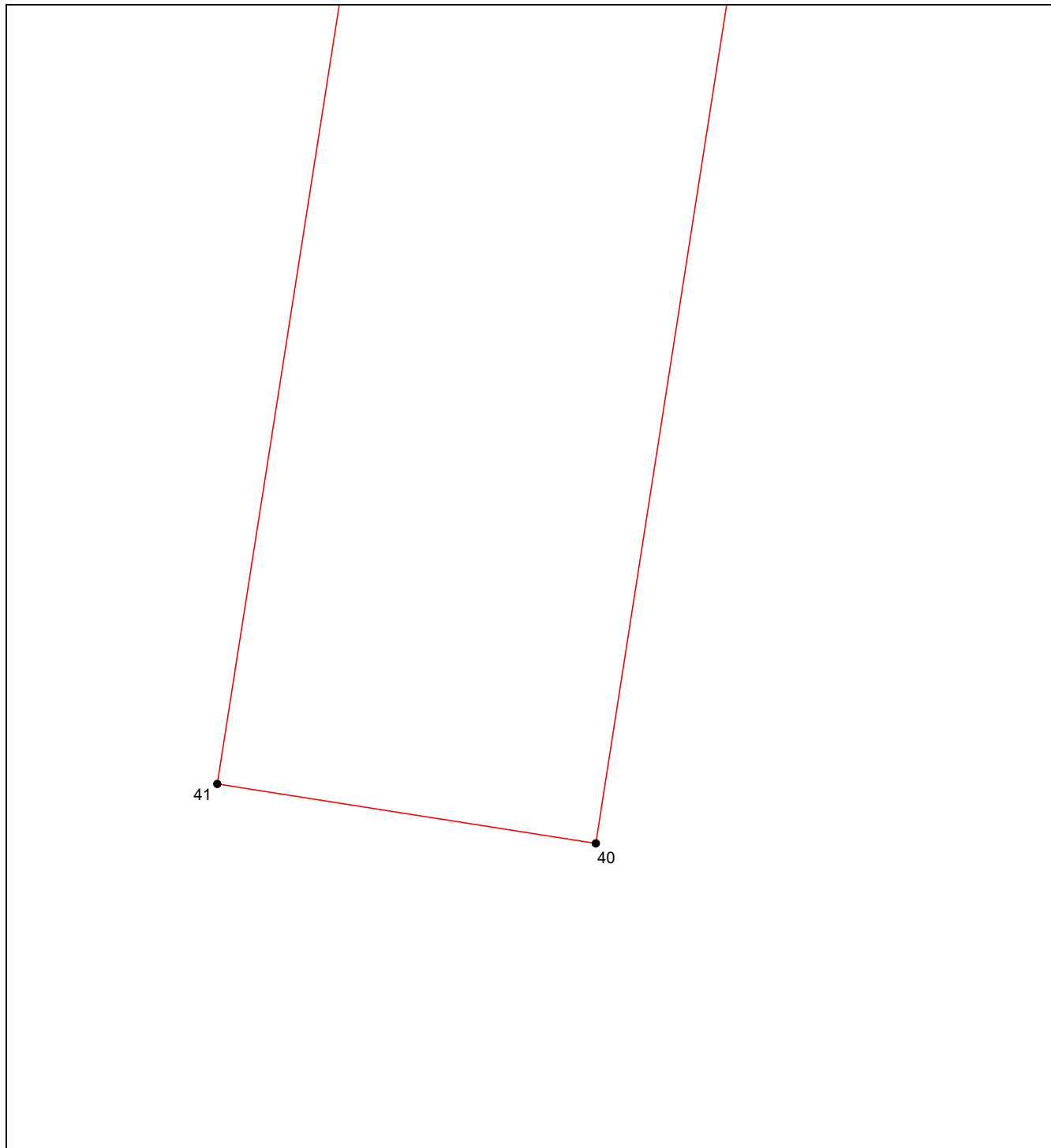
**Масштаб 1:1000**

Используемые условные знаки и обозначения приведены на отдельной странице в конце раздела.

**ОПИСАНИЕ МЕСТОПОЛОЖЕНИЯ ГРАНИЦ**  
территориальной зоны Зона инженерной инфраструктуры (ИТ-1) Марьянского сельского поселения Красноармейского района Краснодарского края  
(наименование объекта, местоположение границ которого описано)

**План границ объекта**

**Выносной лист №8**



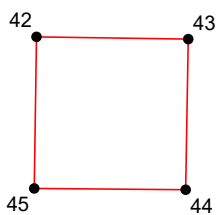
**Масштаб 1:1000**

Используемые условные знаки и обозначения приведены на отдельной странице в конце раздела.

**ОПИСАНИЕ МЕСТОПОЛОЖЕНИЯ ГРАНИЦ**  
территориальной зоны Зона инженерной инфраструктуры (ИТ-1) Марьянского сельского  
поселения Красноармейского района Краснодарского края  
(наименование объекта, местоположение границ которого описано)

**План границ объекта**

**Выносной лист №9**



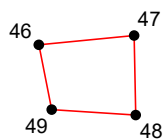
**Масштаб 1:1000**

Используемые условные знаки и обозначения приведены на отдельной странице в конце раздела.

**ОПИСАНИЕ МЕСТОПОЛОЖЕНИЯ ГРАНИЦ**  
территориальной зоны Зона инженерной инфраструктуры (ИТ-1) Марьянского сельского  
поселения Красноармейского района Краснодарского края  
(наименование объекта, местоположение границ которого описано)

**План границ объекта**

**Выносной лист №10**



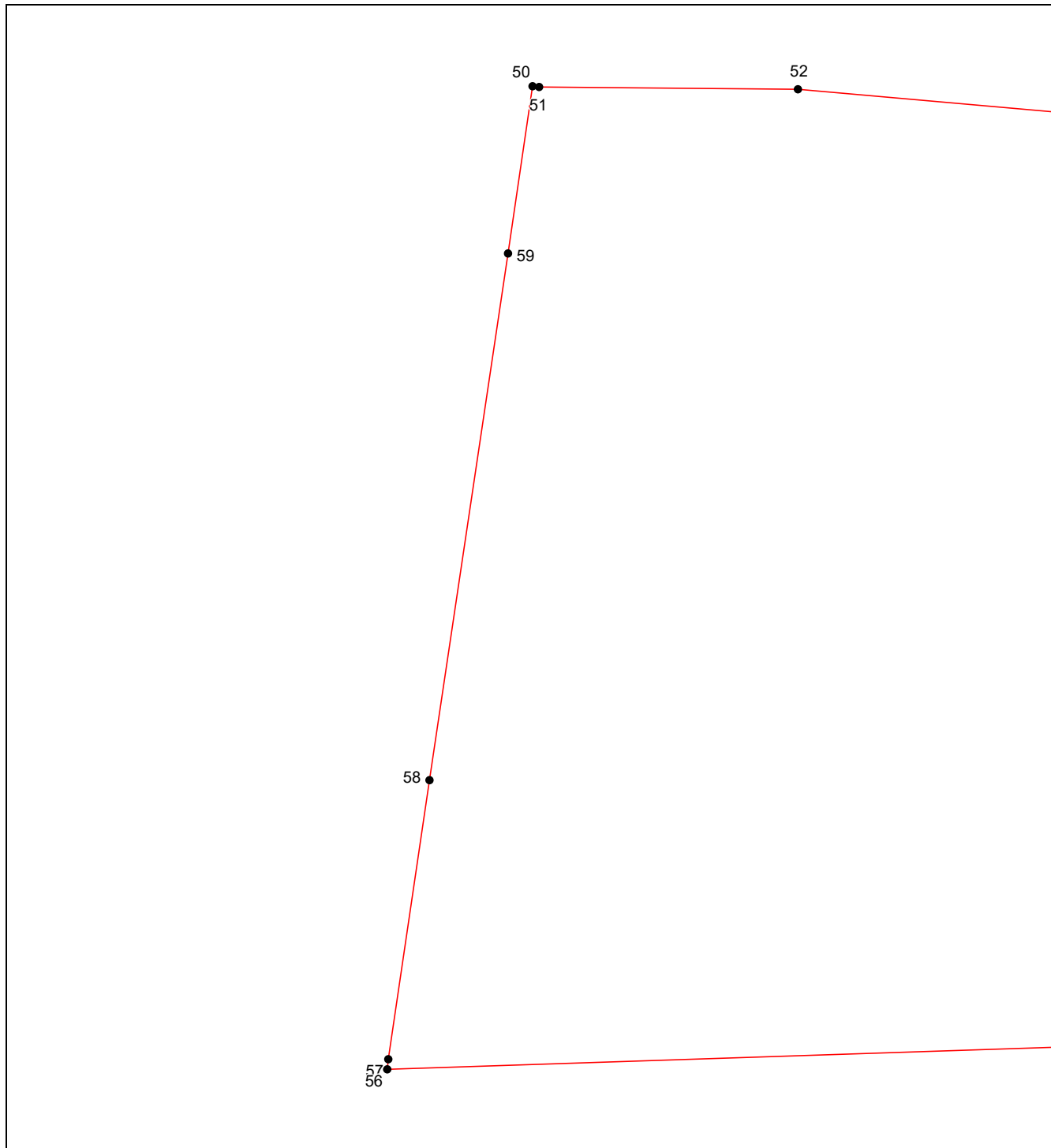
**Масштаб 1:1000**

Используемые условные знаки и обозначения приведены на отдельной странице в конце раздела.

**ОПИСАНИЕ МЕСТОПОЛОЖЕНИЯ ГРАНИЦ**  
территориальной зоны Зона инженерной инфраструктуры (ИТ-1) Марьянского сельского поселения Красноармейского района Краснодарского края  
(наименование объекта, местоположение границ которого описано)

**План границ объекта**

**Выносной лист №11**




**Масштаб 1:1000**

Используемые условные знаки и обозначения приведены на отдельной странице в конце раздела.

**ОПИСАНИЕ МЕСТОПОЛОЖЕНИЯ ГРАНИЦ**  
территориальной зоны Зона инженерной инфраструктуры (ИТ-1) Марьянского сельского  
поселения Красноармейского района Краснодарского края  
(наименование объекта, местоположение границ которого описано)

**План границ объекта**

**Выносной лист №12**




**Масштаб 1:1000**

Используемые условные знаки и обозначения приведены на отдельной странице в конце раздела.

**ОПИСАНИЕ МЕСТОПОЛОЖЕНИЯ ГРАНИЦ**  
**территориальной зоны Зона инженерной инфраструктуры (ИТ-1) Марьянского сельского**  
**поселения Красноармейского района Краснодарского края**  
(наименование объекта, местоположение границ которого описано)

**План границ объекта**

**Выносной лист №13**



**Масштаб 1:1000**

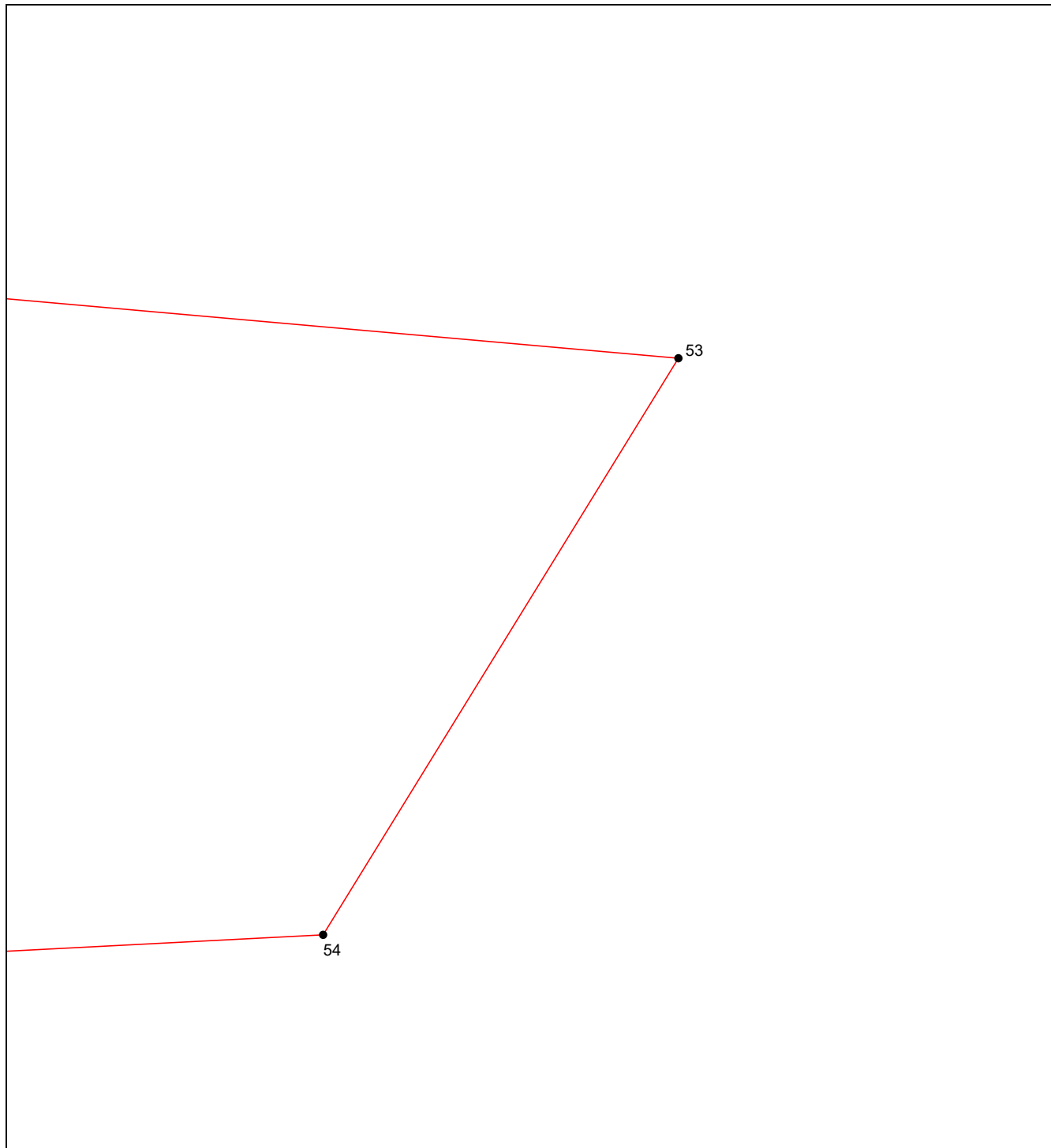
Используемые условные знаки и обозначения приведены на отдельной странице в конце раздела.



**ОПИСАНИЕ МЕСТОПОЛОЖЕНИЯ ГРАНИЦ**  
территориальной зоны Зона инженерной инфраструктуры (ИТ-1) Марьянского сельского поселения Красноармейского района Краснодарского края  
(наименование объекта, местоположение границ которого описано)

**План границ объекта**

**Выносной лист №14**



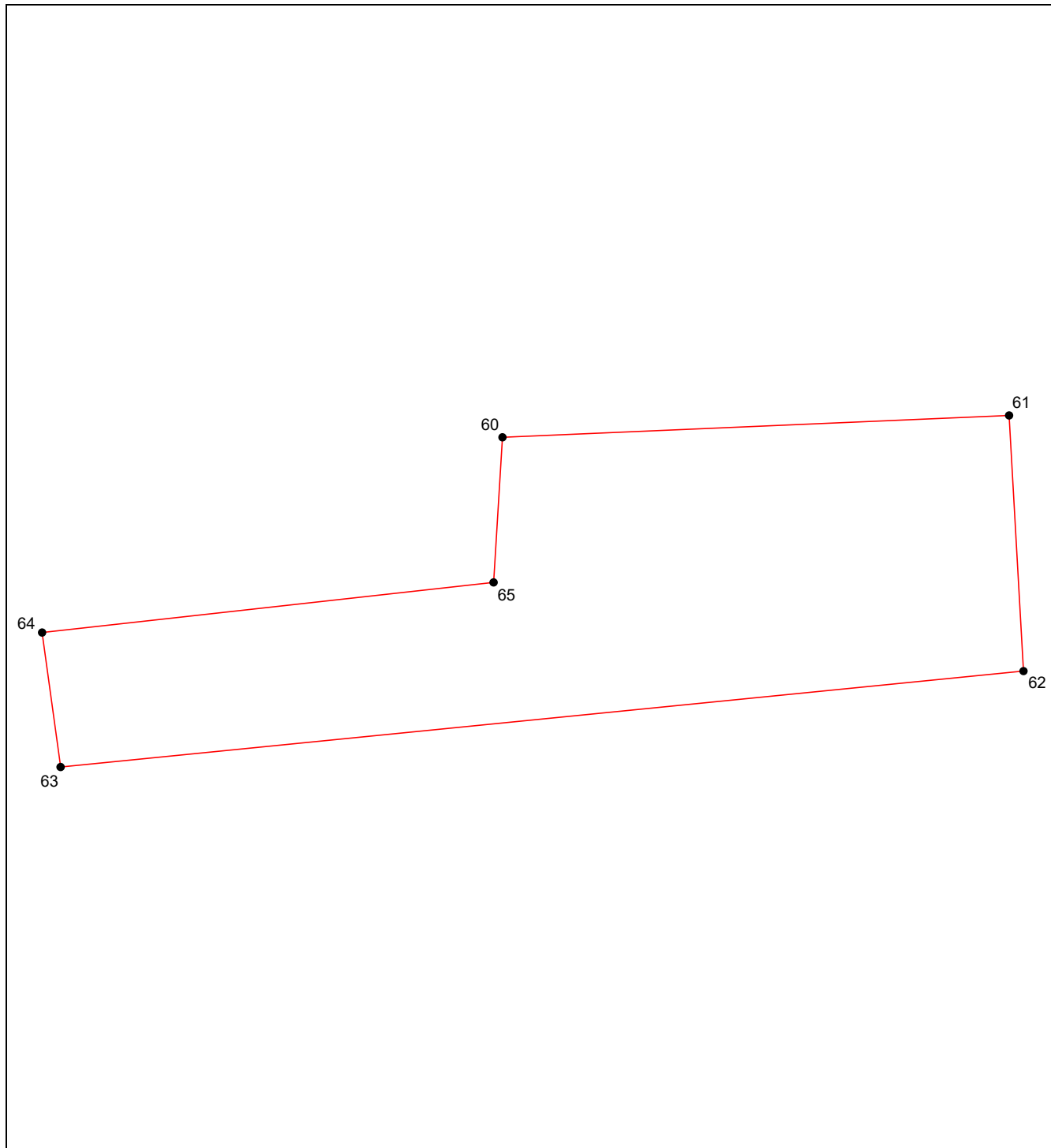
**Масштаб 1:1000**

Используемые условные знаки и обозначения приведены на отдельной странице в конце раздела.

**ОПИСАНИЕ МЕСТОПОЛОЖЕНИЯ ГРАНИЦ**  
территориальной зоны Зона инженерной инфраструктуры (ИТ-1) Марьянского сельского  
поселения Красноармейского района Краснодарского края  
(наименование объекта, местоположение границ которого описано)

**План границ объекта**

**Выносной лист №15**



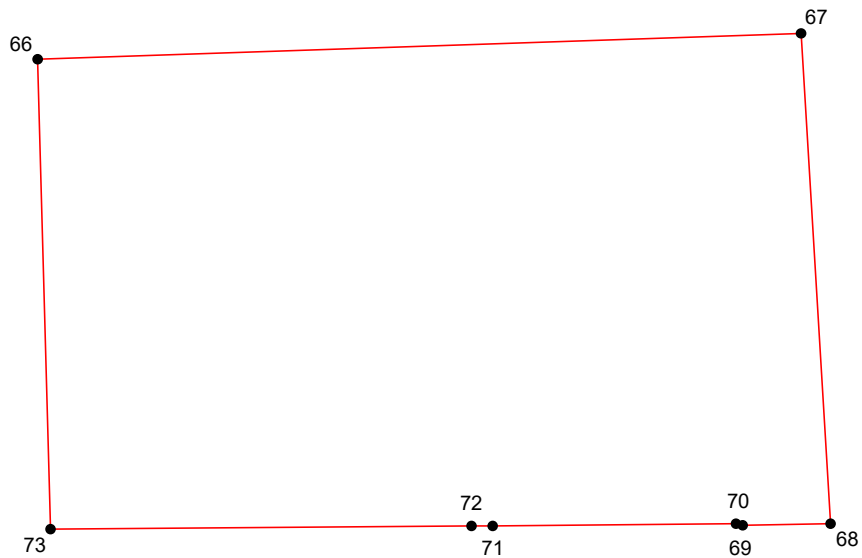
**Масштаб 1:1000**

Используемые условные знаки и обозначения приведены на отдельной странице в конце раздела.

**ОПИСАНИЕ МЕСТОПОЛОЖЕНИЯ ГРАНИЦ**  
территориальной зоны Зона инженерной инфраструктуры (ИТ-1) Марьянского сельского  
поселения Красноармейского района Краснодарского края  
(наименование объекта, местоположение границ которого описано)

**План границ объекта**

**Выносной лист №16**




**Масштаб 1:1000**

Используемые условные знаки и обозначения приведены на отдельной странице в конце раздела.

**ОПИСАНИЕ МЕСТОПОЛОЖЕНИЯ ГРАНИЦ**  
территориальной зоны Зона инженерной инфраструктуры (ИТ-1) Марьянского сельского поселения Красноармейского района Краснодарского края  
(наименование объекта, местоположение границ которого описано)

**План границ объекта**

**Выносной лист №17**



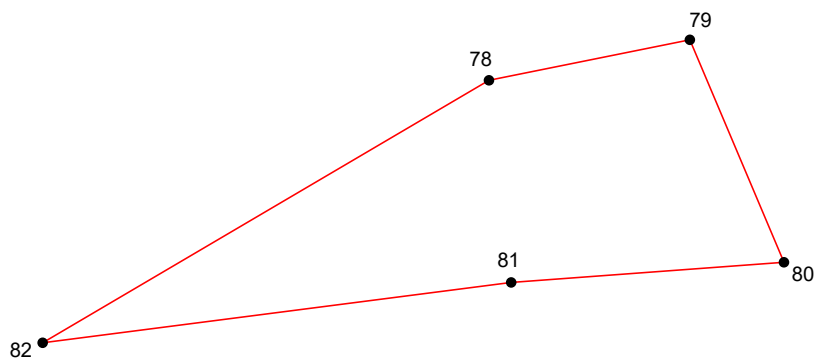
**Масштаб 1:1000**

Используемые условные знаки и обозначения приведены на отдельной странице в конце раздела.

**ОПИСАНИЕ МЕСТОПОЛОЖЕНИЯ ГРАНИЦ**  
территориальной зоны Зона инженерной инфраструктуры (ИТ-1) Марьянского сельского поселения Красноармейского района Краснодарского края  
(наименование объекта, местоположение границ которого описано)

**План границ объекта**

**Выносной лист №18**



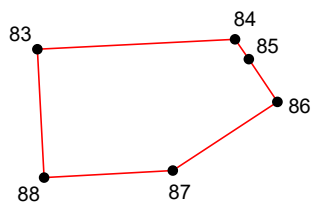
**Масштаб 1:1000**

Используемые условные знаки и обозначения приведены на отдельной странице в конце раздела.

**ОПИСАНИЕ МЕСТОПОЛОЖЕНИЯ ГРАНИЦ**  
**территориальной зоны Зона инженерной инфраструктуры (ИТ-1) Марьянского сельского**  
**поселения Красноармейского района Краснодарского края**  
(наименование объекта, местоположение границ которого описано)

**План границ объекта**

**Выносной лист №19**



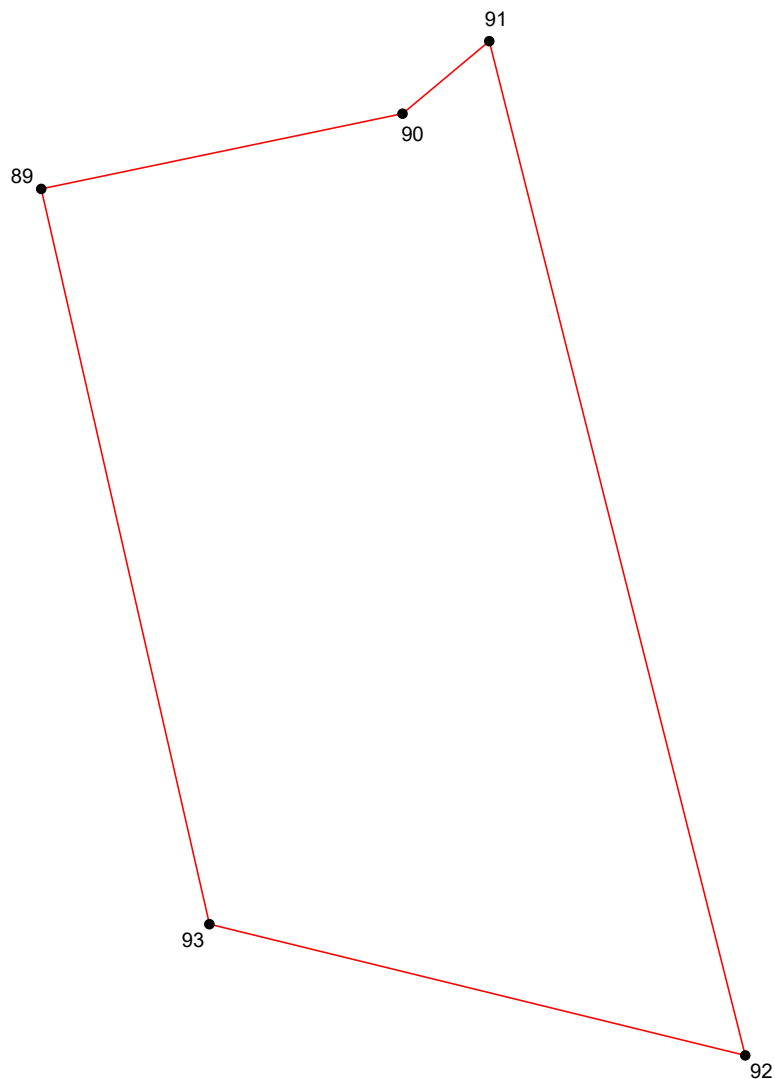
**Масштаб 1:1000**

Используемые условные знаки и обозначения приведены на отдельной странице в конце раздела.

**ОПИСАНИЕ МЕСТОПОЛОЖЕНИЯ ГРАНИЦ**  
территориальной зоны Зона инженерной инфраструктуры (ИТ-1) Марьянского сельского  
поселения Красноармейского района Краснодарского края  
(наименование объекта, местоположение границ которого описано)

**План границ объекта**

**Выносной лист №20**



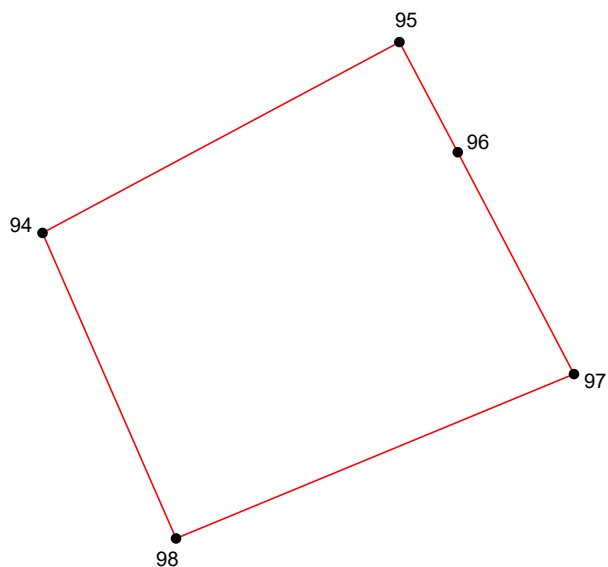
**Масштаб 1:1000**

Используемые условные знаки и обозначения приведены на отдельной странице в конце раздела.

**ОПИСАНИЕ МЕСТОПОЛОЖЕНИЯ ГРАНИЦ**  
территориальной зоны Зона инженерной инфраструктуры (ИТ-1) Марьянского сельского  
поселения Красноармейского района Краснодарского края  
(наименование объекта, местоположение границ которого описано)

**План границ объекта**

**Выносной лист №21**



**Масштаб 1:1000**

Используемые условные знаки и обозначения приведены на отдельной странице в конце раздела.








**ОПИСАНИЕ МЕСТОПОЛОЖЕНИЯ ГРАНИЦ**  
территориальной зоны Зона инженерной инфраструктуры (ИТ-1) Марьянского сельского  
поселения Красноармейского района Краснодарского края

(наименование объекта, местоположение границ которого описано)

**План границ объекта**

**Используемые условные знаки и обозначения:**

-  – граница объекта,
-  – установленная граница муниципального образования,
-  – установленная граница населенного пункта,
-  – граница земельного участка,
-  – характерная точка объекта.

## **ОПИСАНИЕ МЕСТОПОЛОЖЕНИЯ ГРАНИЦ**

территориальной зоны Зона транспортной инфраструктуры (ИТ-2) Марьянского сельского поселения Красноармейского района Краснодарского края

---

(наименование объекта, местоположение границ которого описано (далее - объект))

**ОПИСАНИЕ МЕСТОПОЛОЖЕНИЯ ГРАНИЦ**  
**территориальной зоны Зона транспортной инфраструктуры (ИТ-2) Марьянского сельского**  
**поселения Красноармейского района Краснодарского края**  
(наименование объекта, местоположение границ которого описано)

<b>№ п/п</b>	<b>Содержание</b>	<b>Номера листов</b>
<b>1</b>	<b>2</b>	<b>3</b>
1	Сведения об объекте	3
2	Сведения о местоположении границ объекта	4
3	Сведения о местоположении измененных (уточненных) границ объекта	12
4	План границ	13

**ОПИСАНИЕ МЕСТОПОЛОЖЕНИЯ ГРАНИЦ**  
**территориальной зоны Зона транспортной инфраструктуры (ИТ-2) Марьянского сельского**  
**поселения Красноармейского района Краснодарского края**  
(наименование объекта, местоположение границ которого описано)

**Сведения об объекте**

<b>№ п/п</b>	<b>Характеристики объекта</b>	<b>Описание характеристик</b>
<b>1</b>	<b>2</b>	<b>3</b>
1	Местоположение объекта	Краснодарский край, Красноармейский р-н
2	Площадь объекта ± величина погрешности определения площади ( <b>P ± ΔP</b> )	177907±3691 кв.м
3	Иные характеристики объекта	—

**ОПИСАНИЕ МЕСТОПОЛОЖЕНИЯ ГРАНИЦ**  
**территориальной зоны Зона транспортной инфраструктуры (ИТ-2) Марьянского сельского**  
**поселения Красноармейского района Краснодарского края**  
(наименование объекта, местоположение границ которого описано)

**Сведения о местоположении границ объекта**

1. Система координат *МСК 23, зона 1*

2. Сведения о характерных точках границ объекта

Обозначение характерных точек границ	Координаты, м		Метод определения координат характерной точки	Средняя квадратическая погрешность положения характерной точки (M <sub>t</sub> ), м	Описание обозначения точки на местности (при наличии)
	X	Y			
1	2	3	4	5	6
1	485146.20	1351672.20	Картометрический метод	0.10	—
2	485147.50	1351700.20	Картометрический метод	0.10	—
3	485125.70	1351702.30	Картометрический метод	0.10	—
4	485124.40	1351674.50	Картометрический метод	0.10	—
1	485146.20	1351672.20	Картометрический метод	0.10	—
5	485355.40	1353812.90	Картометрический метод	0.10	—
6	485365.50	1353902.60	Картометрический метод	0.10	—
7	485353.70	1353903.80	Картометрический метод	0.10	—
8	485343.40	1353814.40	Картометрический метод	0.10	—
5	485355.40	1353812.90	Картометрический метод	0.10	—
9	485257.30	1353573.90	Картометрический метод	0.10	—
10	485260.20	1353637.60	Картометрический метод	0.10	—
11	485222.60	1353637.90	Картометрический метод	0.10	—
12	485222.50	1353655.10	Картометрический метод	0.10	—
13	485199.50	1353650.70	Картометрический метод	0.10	—
14	485107.00	1353643.30	Картометрический метод	0.10	—
15	485105.80	1353618.70	Картометрический метод	0.10	—
16	485206.90	1353609.30	Картометрический метод	0.10	—

**ОПИСАНИЕ МЕСТОПОЛОЖЕНИЯ ГРАНИЦ**  
**территориальной зоны Зона транспортной инфраструктуры (ИТ-2) Марьянского сельского**  
**поселения Красноармейского района Краснодарского края**  
(наименование объекта, местоположение границ которого описано)

**Сведения о местоположении границ объекта**

1	2	3	4	5	6
17	485215.20	1353592.10	Картометрический метод	0.10	—
18	485221.50	1353582.40	Картометрический метод	0.10	—
19	485222.50	1353575.30	Картометрический метод	0.10	—
20	485236.60	1353575.60	Картометрический метод	0.10	—
9	485257.30	1353573.90	Картометрический метод	0.10	—
21	486160.40	1353341.40	Картометрический метод	0.10	—
22	486166.00	1353428.60	Картометрический метод	0.10	—
23	486120.00	1353428.70	Картометрический метод	0.10	—
24	486095.60	1353427.20	Картометрический метод	0.10	—
25	486087.20	1353351.70	Картометрический метод	0.10	—
21	486160.40	1353341.40	Картометрический метод	0.10	—
26	484674.40	1353052.40	Картометрический метод	0.10	—
27	484673.00	1353064.20	Картометрический метод	0.10	—
28	484647.10	1353057.50	Картометрический метод	0.10	—
29	484601.20	1353047.00	Картометрический метод	0.10	—
30	484605.10	1353034.10	Картометрический метод	0.10	—
26	484674.40	1353052.40	Картометрический метод	0.10	—
31	483566.70	1355880.90	Картометрический метод	0.10	—
32	483604.20	1355924.30	Картометрический метод	0.10	—
33	483607.00	1355916.80	Картометрический метод	0.10	—
34	483659.50	1355935.70	Картометрический метод	0.10	—
35	483630.30	1356017.50	Картометрический метод	0.10	—
36	483577.50	1355998.60	Картометрический метод	0.10	—

**ОПИСАНИЕ МЕСТОПОЛОЖЕНИЯ ГРАНИЦ**  
**территориальной зоны Зона транспортной инфраструктуры (ИТ-2) Марьянского сельского**  
**поселения Красноармейского района Краснодарского края**  
(наименование объекта, местоположение границ которого описано)

**Сведения о местоположении границ объекта**

1	2	3	4	5	6
37	483581.90	1355986.40	Картометрический метод	0.10	—
38	483524.70	1355996.50	Картометрический метод	0.10	—
31	483566.70	1355880.90	Картометрический метод	0.10	—
39	484576.80	1352407.30	Картометрический метод	0.10	—
40	484578.30	1352413.80	Картометрический метод	0.10	—
41	484465.80	1352447.60	Картометрический метод	0.10	—
42	484463.70	1352441.60	Картометрический метод	0.10	—
39	484576.80	1352407.30	Картометрический метод	0.10	—
43	486806.30	1350775.70	Картометрический метод	0.10	—
44	486804.10	1350813.20	Картометрический метод	0.10	—
45	486778.90	1350812.20	Картометрический метод	0.10	—
46	486781.10	1350774.80	Картометрический метод	0.10	—
43	486806.30	1350775.70	Картометрический метод	0.10	—
47	487771.40	1350746.20	Картометрический метод	0.10	—
48	487868.50	1350811.00	Картометрический метод	0.10	—
49	487822.10	1350859.20	Картометрический метод	0.10	—
50	487741.10	1350808.10	Картометрический метод	0.10	—
51	487605.10	1350876.60	Картометрический метод	0.10	—
52	487583.50	1350838.60	Картометрический метод	0.10	—
53	487616.50	1350825.50	Картометрический метод	0.10	—
54	487630.10	1350813.00	Картометрический метод	0.10	—
55	487637.10	1350809.80	Картометрический метод	0.10	—
47	487771.40	1350746.20	Картометрический метод	0.10	—

**ОПИСАНИЕ МЕСТОПОЛОЖЕНИЯ ГРАНИЦ**  
**территориальной зоны Зона транспортной инфраструктуры (ИТ-2) Марьянского сельского**  
**поселения Красноармейского района Краснодарского края**  
(наименование объекта, местоположение границ которого описано)

**Сведения о местоположении границ объекта**

1	2	3	4	5	6
56	487351.90	1351887.80	Картометрический метод	0.10	—
57	487317.00	1351970.70	Картометрический метод	0.10	—
58	487280.20	1351955.20	Картометрический метод	0.10	—
59	487315.10	1351872.30	Картометрический метод	0.10	—
56	487351.90	1351887.80	Картометрический метод	0.10	—
60	487544.80	1351412.40	Картометрический метод	0.10	—
61	487544.70	1351412.80	Картометрический метод	0.10	—
62	487544.40	1351413.70	Картометрический метод	0.10	—
60	487544.80	1351412.40	Картометрический метод	0.10	—
63	487797.70	1350905.10	Картометрический метод	0.10	—
64	487763.90	1350953.10	Картометрический метод	0.10	—
65	487736.50	1350997.50	Картометрический метод	0.10	—
66	487717.40	1351034.10	Картометрический метод	0.10	—
67	487718.00	1351033.00	Картометрический метод	0.10	—
68	487692.30	1351081.90	Картометрический метод	0.10	—
69	487668.10	1351137.90	Картометрический метод	0.10	—
70	487653.40	1351171.90	Картометрический метод	0.10	—
71	487576.40	1351345.40	Картометрический метод	0.10	—
72	487575.30	1351346.60	Картометрический метод	0.10	—
73	487575.60	1351346.40	Картометрический метод	0.10	—
74	487569.50	1351353.40	Картометрический метод	0.10	—
75	487565.30	1351353.60	Картометрический метод	0.10	—
76	487565.20	1351353.60	Картометрический метод	0.10	—



**ОПИСАНИЕ МЕСТОПОЛОЖЕНИЯ ГРАНИЦ**  
**территориальной зоны Зона транспортной инфраструктуры (ИТ-2) Марьянского сельского**  
**поселения Красноармейского района Краснодарского края**  
(наименование объекта, местоположение границ которого описано)

**Сведения о местоположении границ объекта**

<b>1</b>	<b>2</b>	<b>3</b>	<b>4</b>	<b>5</b>	<b>6</b>
77	487564.10	1351353.60	Картометрический метод	0.10	—
78	487544.70	1351412.80	Картометрический метод	0.10	—
79	487538.60	1351431.50	Картометрический метод	0.10	—
80	487536.40	1351457.50	Картометрический метод	0.10	—
81	487362.50	1351875.60	Картометрический метод	0.10	—
82	487358.30	1351885.40	Картометрический метод	0.10	—
83	487314.50	1351868.80	Картометрический метод	0.10	—
84	487278.80	1351957.10	Картометрический метод	0.10	—
85	487321.20	1351974.60	Картометрический метод	0.10	—
86	487321.00	1351975.20	Картометрический метод	0.10	—
87	487266.10	1352107.10	Картометрический метод	0.10	—
88	487042.40	1352644.40	Картометрический метод	0.10	—
89	487041.50	1352646.70	Картометрический метод	0.10	—
90	487039.60	1352651.30	Картометрический метод	0.10	—
91	487037.70	1352656.10	Картометрический метод	0.10	—
92	486961.20	1352857.60	Картометрический метод	0.10	—
93	486958.50	1352855.40	Картометрический метод	0.10	—
94	486921.00	1352828.60	Картометрический метод	0.10	—
95	486858.60	1352786.60	Картометрический метод	0.10	—
96	486867.50	1352778.90	Картометрический метод	0.10	—
97	486878.80	1352766.50	Картометрический метод	0.10	—
98	486894.70	1352752.30	Картометрический метод	0.10	—
99	486919.20	1352762.70	Картометрический метод	0.10	—
100	486931.40	1352776.60	Картометрический метод	0.10	—

**ОПИСАНИЕ МЕСТОПОЛОЖЕНИЯ ГРАНИЦ**  
**территориальной зоны Зона транспортной инфраструктуры (ИТ-2) Марьянского сельского**  
**поселения Красноармейского района Краснодарского края**  
(наименование объекта, местоположение границ которого описано)

**Сведения о местоположении границ объекта**

1	2	3	4	5	6
101	487121.00	1352286.10	Картометрический метод	0.10	—
102	487369.10	1351680.90	Картометрический метод	0.10	—
103	487369.20	1351680.70	Картометрический метод	0.10	—
104	487533.20	1351328.10	Картометрический метод	0.10	—
105	487572.90	1351240.40	Картометрический метод	0.10	—
106	487643.10	1351073.40	Картометрический метод	0.10	—
107	487649.90	1351057.90	Картометрический метод	0.10	—
108	487655.30	1351045.40	Картометрический метод	0.10	—
109	487656.80	1351041.90	Картометрический метод	0.10	—
110	487707.20	1350945.80	Картометрический метод	0.10	—
111	487757.10	1350877.90	Картометрический метод	0.10	—
63	487797.70	1350905.10	Картометрический метод	0.10	—
112	486936.60	1352861.30	Картометрический метод	0.10	—
113	486932.60	1352872.70	Картометрический метод	0.10	—
114	486932.60	1352872.80	Картометрический метод	0.10	—
115	486932.60	1352873.00	Картометрический метод	0.10	—
116	486932.60	1352873.20	Картометрический метод	0.10	—
117	486932.50	1352873.30	Картометрический метод	0.10	—
118	486932.50	1352873.60	Картометрический метод	0.10	—
119	486932.40	1352873.80	Картометрический метод	0.10	—
120	486932.40	1352874.10	Картометрический метод	0.10	—
121	486932.30	1352874.40	Картометрический метод	0.10	—
122	486932.20	1352874.80	Картометрический метод	0.10	—
123	486932.00	1352875.10	Картометрический метод	0.10	—

**ОПИСАНИЕ МЕСТОПОЛОЖЕНИЯ ГРАНИЦ**  
**территориальной зоны Зона транспортной инфраструктуры (ИТ-2) Марьянского сельского**  
**поселения Красноармейского района Краснодарского края**  
(наименование объекта, местоположение границ которого описано)

**Сведения о местоположении границ объекта**

1	2	3	4	5	6
124	486931.90	1352875.60	Картометрический метод	0.10	—
125	486931.80	1352876.00	Картометрический метод	0.10	—
126	486931.60	1352876.50	Картометрический метод	0.10	—
127	486931.40	1352877.00	Картометрический метод	0.10	—
128	486931.20	1352877.50	Картометрический метод	0.10	—
129	486931.00	1352878.10	Картометрический метод	0.10	—
130	486930.80	1352878.70	Картометрический метод	0.10	—
131	486930.60	1352879.30	Картометрический метод	0.10	—
132	486930.30	1352880.00	Картометрический метод	0.10	—
133	486930.10	1352880.70	Картометрический метод	0.10	—
134	486929.70	1352881.40	Картометрический метод	0.10	—
135	486929.40	1352882.10	Картометрический метод	0.10	—
136	486921.60	1352901.20	Картометрический метод	0.10	—
137	486916.30	1352916.30	Картометрический метод	0.10	—
138	486884.50	1352993.80	Картометрический метод	0.10	—
139	486876.90	1353012.10	Картометрический метод	0.10	—
140	486869.20	1353030.30	Картометрический метод	0.10	—
141	486861.40	1353048.50	Картометрический метод	0.10	—
142	486852.00	1353073.10	Картометрический метод	0.10	—
143	486842.40	1353097.60	Картометрический метод	0.10	—
144	486832.50	1353122.10	Картометрический метод	0.10	—
145	486769.10	1353247.50	Картометрический метод	0.10	—
146	486746.90	1353234.50	Картометрический метод	0.10	—
147	486876.20	1352969.00	Картометрический метод	0.10	—

**ОПИСАНИЕ МЕСТОПОЛОЖЕНИЯ ГРАНИЦ**  
**территориальной зоны Зона транспортной инфраструктуры (ИТ-2) Марьянского сельского**  
**поселения Красноармейского района Краснодарского края**  
(наименование объекта, местоположение границ которого описано)

**Сведения о местоположении границ объекта**

1	2	3	4	5	6
148	486881.40	1352955.60	Картометрический метод	0.10	—
149	486871.90	1352948.80	Картометрический метод	0.10	—
150	486884.20	1352928.00	Картометрический метод	0.10	—
151	486923.50	1352851.10	Картометрический метод	0.10	—
112	486936.60	1352861.30	Картометрический метод	0.10	—

**3. Сведения о характерных точках части (частей) границы объекта**

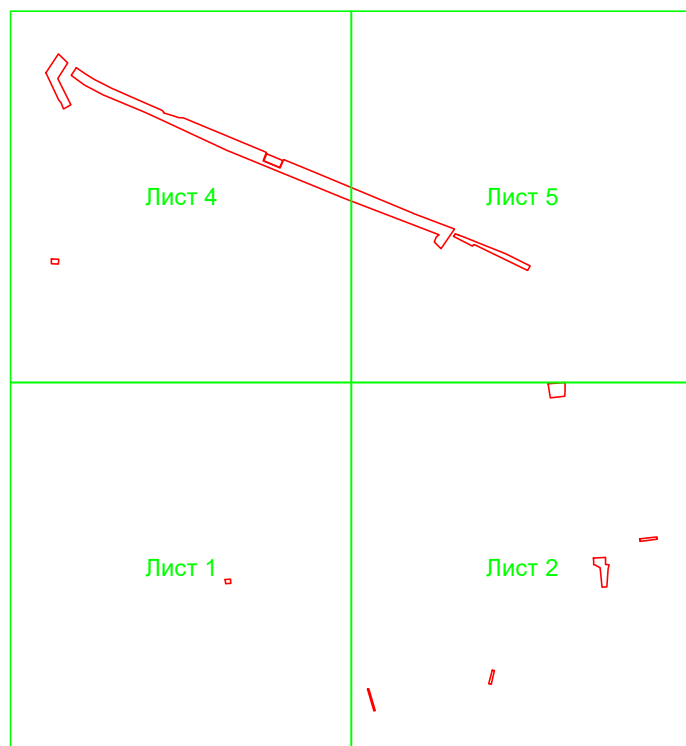
Обозначение характерных точек части границы	Координаты, м		Метод определения координат характерной точки	Средняя квадратическая погрешность положения характерной точки ( $M_t$ ), м	Описание обозначения точки на местности (при наличии)
	X	Y			
1	2	3	4	5	6
Часть № —					
—	—	—	—	—	—



**ОПИСАНИЕ МЕСТОПОЛОЖЕНИЯ ГРАНИЦ**  
территориальной зоны Зона транспортной инфраструктуры (ИТ-2) Марьянского сельского  
поселения Красноармейского района Краснодарского края  
(наименование объекта, местоположение границ которого описано)

**План границ объекта**

**Основной лист**



Масштаб 1: 39151

Используемые условные знаки и обозначения:



– область выносного листа,

23

– номер выносного листа.

Остальные используемые условные знаки и обозначения приведены на отдельной странице в конце раздела.

**ОПИСАНИЕ МЕСТОПОЛОЖЕНИЯ ГРАНИЦ**  
**территориальной зоны Зона транспортной инфраструктуры (ИТ-2) Марьянского сельского**  
**поселения Красноармейского района Краснодарского края**  
(наименование объекта, местоположение границ которого описано)

**План границ объекта**

**Выносной лист №1**



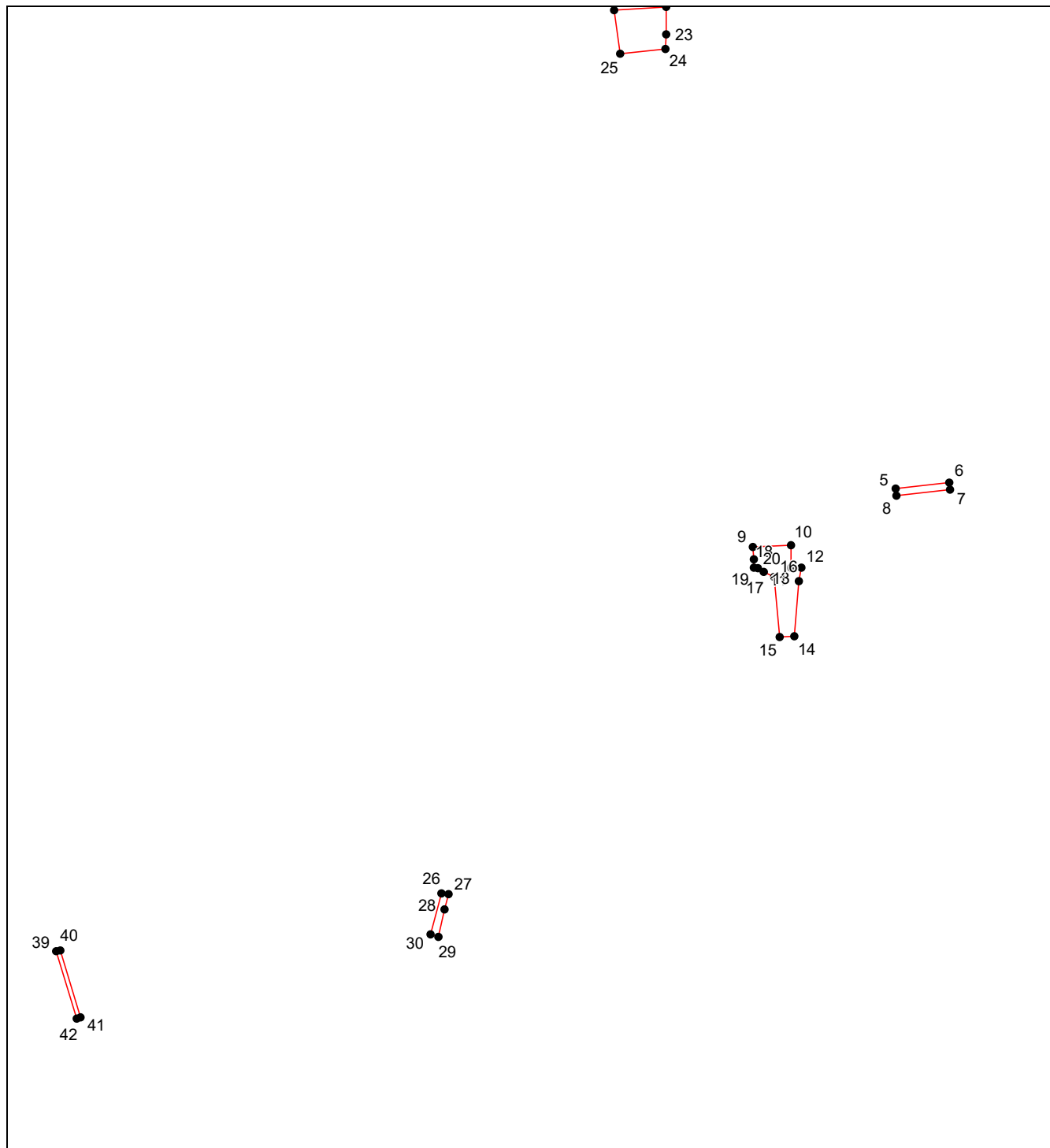
**Масштаб 1:10000**

Используемые условные знаки и обозначения приведены на отдельной странице в конце раздела.

**ОПИСАНИЕ МЕСТОПОЛОЖЕНИЯ ГРАНИЦ**  
территориальной зоны Зона транспортной инфраструктуры (ИТ-2) Марьянского сельского поселения Красноармейского района Краснодарского края  
(наименование объекта, местоположение границ которого описано)

**План границ объекта**

**Выносной лист №2**



**Масштаб 1:10000**

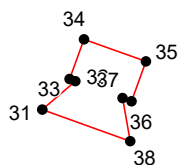
Используемые условные знаки и обозначения приведены на отдельной странице в конце раздела.



**ОПИСАНИЕ МЕСТОПОЛОЖЕНИЯ ГРАНИЦ**  
территориальной зоны Зона транспортной инфраструктуры (ИТ-2) Марьянского сельского  
поселения Красноармейского района Краснодарского края  
(наименование объекта, местоположение границ которого описано)

**План границ объекта**

**Выносной лист №3**



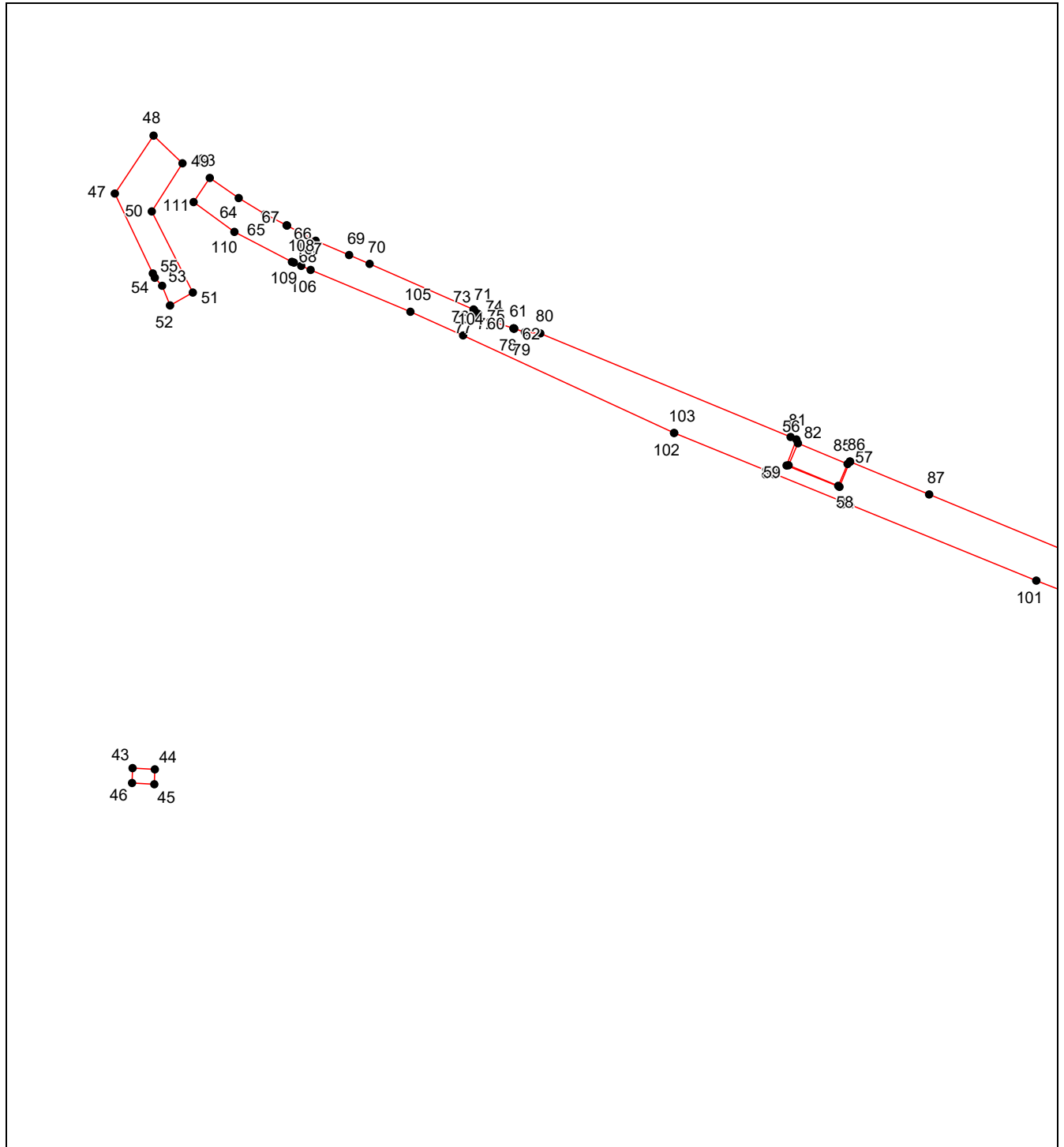
**Масштаб 1:10000**

Используемые условные знаки и обозначения приведены на отдельной странице в конце раздела.

**ОПИСАНИЕ МЕСТОПОЛОЖЕНИЯ ГРАНИЦ**  
территориальной зоны Зона транспортной инфраструктуры (ИТ-2) Марьянского сельского поселения Красноармейского района Краснодарского края  
(наименование объекта, местоположение границ которого описано)

**План границ объекта**

**Выносной лист №4**




**Масштаб 1:10000**

Используемые условные знаки и обозначения приведены на отдельной странице в конце раздела.

**ОПИСАНИЕ МЕСТОПОЛОЖЕНИЯ ГРАНИЦ**  
территориальной зоны Зона транспортной инфраструктуры (ИТ-2) Марьянского сельского поселения Красноармейского района Краснодарского края  
(наименование объекта, местоположение границ которого описано)

**План границ объекта**

**Выносной лист №5**



21 22






**Масштаб 1:10000**

Используемые условные знаки и обозначения приведены на отдельной странице в конце раздела.

**ОПИСАНИЕ МЕСТОПОЛОЖЕНИЯ ГРАНИЦ**  
**территориальной зоны Зона транспортной инфраструктуры (ИТ-2) Марьянского сельского**  
**поселения Красноармейского района Краснодарского края**  
(наименование объекта, местоположение границ которого описано)

**План границ объекта**

**Используемые условные знаки и обозначения:**

-  – граница объекта,
-  – установленная граница муниципального образования,
-  – установленная граница населенного пункта,
-  – граница земельного участка,
-  – характерная точка объекта.

## **ОПИСАНИЕ МЕСТОПОЛОЖЕНИЯ ГРАНИЦ**

территориальной зоны Коммунально-складская зона (КС) Марьянского сельского поселения  
Красноармейского района Краснодарского края

---

(наименование объекта, местоположение границ которого описано (далее - объект))

**ОПИСАНИЕ МЕСТОПОЛОЖЕНИЯ ГРАНИЦ**

территориальной зоны Коммунально-складская зона (КС) Марьянского сельского поселения  
**Красноармейского района Краснодарского края**  
(наименование объекта, местоположение границ которого описано)

<b>№ п/п</b>	<b>Содержание</b>	<b>Номера листов</b>
<b>1</b>	<b>2</b>	<b>3</b>
1	Сведения об объекте	3
2	Сведения о местоположении границ объекта	4
3	Сведения о местоположении измененных (уточненных) границ объекта	8
4	План границ	9

**ОПИСАНИЕ МЕСТОПОЛОЖЕНИЯ ГРАНИЦ**  
территориальной зоны Коммунально-складская зона (КС) Марьянского сельского поселения  
**Красноармейского района Краснодарского края**  
(наименование объекта, местоположение границ которого описано)

**Сведения об объекте**

№ п/п	Характеристики объекта	Описание характеристик
<b>1</b>	<b>2</b>	<b>3</b>
1	Местоположение объекта	Краснодарский край, Красноармейский р-н
2	Площадь объекта ± величина погрешности определения площади ( <b>P ± ΔP</b> )	264222±4498 кв.м
3	Иные характеристики объекта	—

**ОПИСАНИЕ МЕСТОПОЛОЖЕНИЯ ГРАНИЦ**

территориальной зоны Коммунально-складская зона (КС) Марьянского сельского поселения  
**Красноармейского района Краснодарского края**  
(наименование объекта, местоположение границ которого описано)

**Сведения о местоположении границ объекта**1. Система координат *МСК 23, зона 1*

2. Сведения о характерных точках границ объекта

Обозначение характерных точек границ	Координаты, м		Метод определения координат характерной точки	Средняя квадратическая погрешность положения характерной точки (M <sub>t</sub> ), м	Описание обозначения точки на местности (при наличии)
	X	Y			
1	2	3	4	5	6
1	486440.30	1351545.70	Картометрический метод	0.10	—
2	486441.80	1351713.20	Картометрический метод	0.10	—
3	486438.30	1351836.80	Картометрический метод	0.10	—
4	486327.40	1351840.80	Картометрический метод	0.10	—
5	486342.70	1351710.90	Картометрический метод	0.10	—
6	486363.30	1351559.30	Картометрический метод	0.10	—
7	486384.90	1351523.00	Картометрический метод	0.10	—
8	486402.90	1351512.70	Картометрический метод	0.10	—
9	486413.20	1351510.00	Картометрический метод	0.10	—
10	486415.20	1351545.00	Картометрический метод	0.10	—
1	486440.30	1351545.70	Картометрический метод	0.10	—
11	485569.20	1351428.10	Картометрический метод	0.10	—
12	485569.70	1351455.90	Картометрический метод	0.10	—
13	485569.80	1351463.70	Картометрический метод	0.10	—
14	485526.30	1351465.50	Картометрический метод	0.10	—
15	485524.00	1351430.60	Картометрический метод	0.10	—
16	485551.90	1351430.30	Картометрический метод	0.10	—
11	485569.20	1351428.10	Картометрический метод	0.10	—



**ОПИСАНИЕ МЕСТОПОЛОЖЕНИЯ ГРАНИЦ**  
**территориальной зоны Коммунально-складская зона (КС) Марьянского сельского поселения**  
**Красноармейского района Краснодарского края**  
(наименование объекта, местоположение границ которого описано)

**Сведения о местоположении границ объекта**

1	2	3	4	5	6
17	485312.40	1352574.40	Картометрический метод	0.10	—
18	485315.40	1352601.40	Картометрический метод	0.10	—
19	485316.10	1352609.10	Картометрический метод	0.10	—
20	485318.40	1352627.70	Картометрический метод	0.10	—
21	485266.90	1352632.20	Картометрический метод	0.10	—
22	485266.10	1352624.30	Картометрический метод	0.10	—
23	485261.80	1352581.30	Картометрический метод	0.10	—
24	485260.90	1352572.00	Картометрический метод	0.10	—
25	485260.80	1352571.00	Картометрический метод	0.10	—
26	485260.90	1352571.00	Картометрический метод	0.10	—
27	485273.50	1352569.70	Картометрический метод	0.10	—
28	485278.40	1352569.30	Картометрический метод	0.10	—
29	485311.00	1352566.00	Картометрический метод	0.10	—
30	485312.00	1352574.50	Картометрический метод	0.10	—
17	485312.40	1352574.40	Картометрический метод	0.10	—
31	487486.50	1351023.90	Картометрический метод	0.10	—
32	487533.20	1351328.10	Картометрический метод	0.10	—
33	487468.10	1351489.00	Картометрический метод	0.10	—
34	487449.80	1351481.60	Картометрический метод	0.10	—
35	487369.20	1351680.70	Картометрический метод	0.10	—
36	487369.10	1351680.90	Картометрический метод	0.10	—
37	487361.50	1351677.80	Картометрический метод	0.10	—
38	487357.60	1351676.40	Картометрический метод	0.10	—
39	487257.70	1351635.50	Картометрический метод	0.10	—

**ОПИСАНИЕ МЕСТОПОЛОЖЕНИЯ ГРАНИЦ**  
**территориальной зоны Коммунально-складская зона (КС) Марьянского сельского поселения**  
**Красноармейского района Краснодарского края**  
(наименование объекта, местоположение границ которого описано)

**Сведения о местоположении границ объекта**

1	2	3	4	5	6
40	487250.60	1351632.60	Картометрический метод	0.10	—
41	487237.20	1351627.10	Картометрический метод	0.10	—
42	487195.80	1351610.20	Картометрический метод	0.10	—
43	487136.80	1351586.10	Картометрический метод	0.10	—
44	487107.80	1351574.30	Картометрический метод	0.10	—
45	487060.30	1351554.90	Картометрический метод	0.10	—
46	487057.70	1351545.80	Картометрический метод	0.10	—
47	487110.10	1351526.30	Картометрический метод	0.10	—
48	487103.70	1351512.70	Картометрический метод	0.10	—
49	487181.20	1351475.50	Картометрический метод	0.10	—
50	487196.20	1351418.80	Картометрический метод	0.10	—
51	487179.80	1351423.40	Картометрический метод	0.10	—
52	487133.80	1351328.40	Картометрический метод	0.10	—
53	487109.70	1351278.30	Картометрический метод	0.10	—
54	487082.30	1351224.30	Картометрический метод	0.10	—
55	487197.10	1351124.10	Картометрический метод	0.10	—
56	487318.90	1351049.70	Картометрический метод	0.10	—
57	487441.50	1350985.10	Картометрический метод	0.10	—
58	487477.30	1350966.30	Картометрический метод	0.10	—
59	487480.00	1350983.10	Картометрический метод	0.10	—
31	487486.50	1351023.90	Картометрический метод	0.10	—
60	487385.20	1350609.10	Картометрический метод	0.10	—
61	487435.50	1350695.50	Картометрический метод	0.10	—
62	487321.80	1350761.90	Картометрический метод	0.10	—

**ОПИСАНИЕ МЕСТОПОЛОЖЕНИЯ ГРАНИЦ**  
**территориальной зоны Коммунально-складская зона (КС) Марьянского сельского поселения**  
**Красноармейского района Краснодарского края**  
(наименование объекта, местоположение границ которого описано)

**Сведения о местоположении границ объекта**

1	2	3	4	5	6
63	487221.90	1350757.40	Картометрический метод	0.10	—
64	487198.00	1350718.70	Картометрический метод	0.10	—
60	487385.20	1350609.10	Картометрический метод	0.10	—
65	487072.60	1350691.50	Картометрический метод	0.10	—
66	487101.80	1350748.10	Картометрический метод	0.10	—
67	487002.00	1350741.00	Картометрический метод	0.10	—
68	487035.20	1350713.70	Картометрический метод	0.10	—
65	487072.60	1350691.50	Картометрический метод	0.10	—
69	486819.80	1350972.30	Картометрический метод	0.10	—
70	486818.90	1351036.20	Картометрический метод	0.10	—
71	486818.70	1351061.10	Картометрический метод	0.10	—
72	486770.20	1351060.20	Картометрический метод	0.10	—
73	486758.80	1351059.90	Картометрический метод	0.10	—
74	486759.60	1350972.10	Картометрический метод	0.10	—
69	486819.80	1350972.30	Картометрический метод	0.10	—

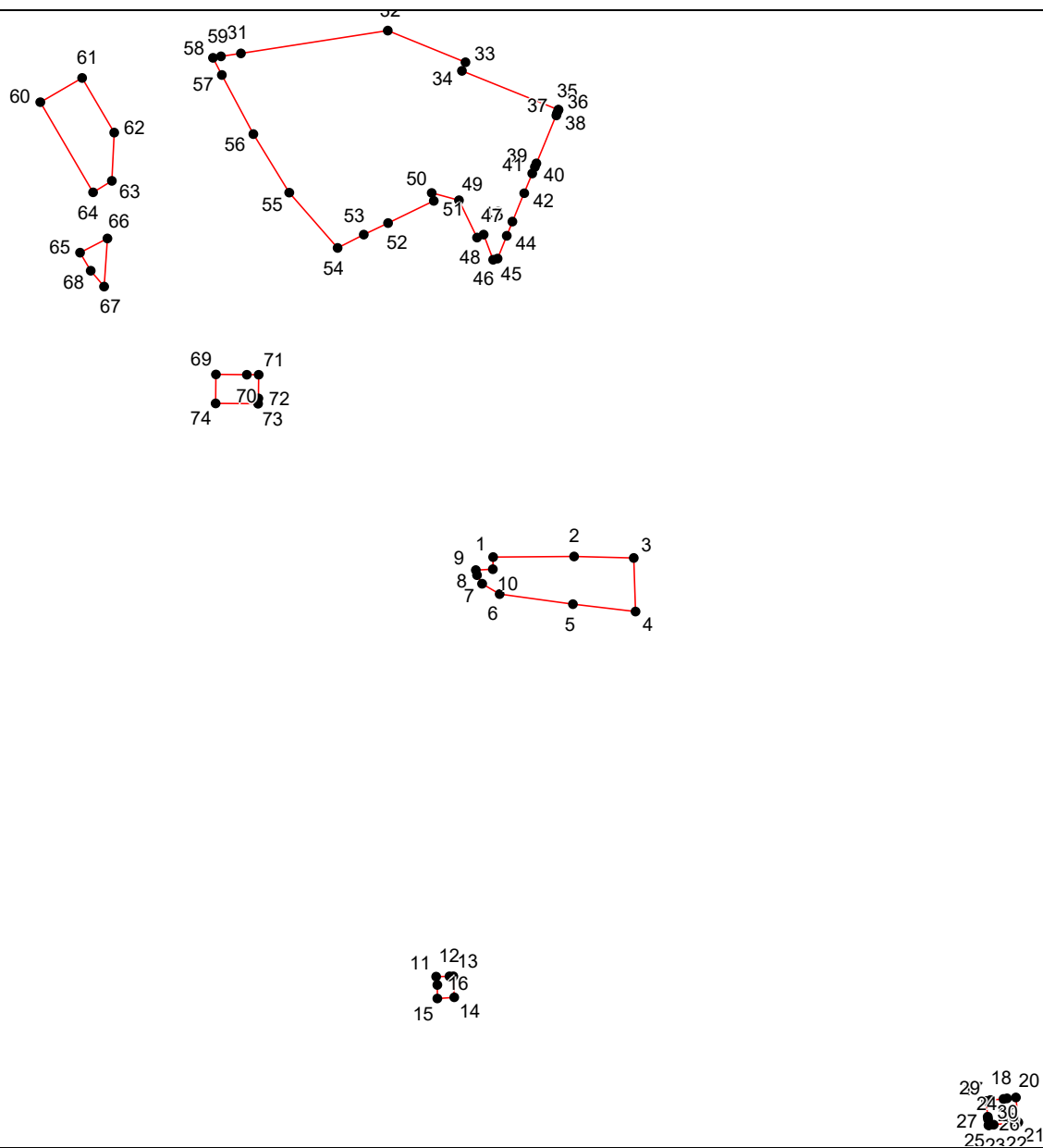
**3. Сведения о характерных точках части (частей) границы объекта**

Обозначение характерных точек части границы	Координаты, м		Метод определения координат характерной точки	Средняя квадратическая погрешность положения характерной точки ( $M_t$ ), м	Описание обозначения точки на местности (при наличии)
	X	Y			
1	2	3	4	5	6
Часть № —					
—	—	—	—	—	—



**ОПИСАНИЕ МЕСТОПОЛОЖЕНИЯ ГРАНИЦ**  
**территориальной зоны Коммунально-складская зона (КС) Марьянского сельского поселения**  
**Красноармейского района Краснодарского края**  
(наименование объекта, местоположение границ которого описано)

**План границ объекта**



**Масштаб 1: 14500**

**Используемые условные знаки и обозначения:**

- граница объекта,
- установленная граница муниципального образования,
- установленная граница населенного пункта,
- граница земельного участка,
- характерная точка объекта.

## **ОПИСАНИЕ МЕСТОПОЛОЖЕНИЯ ГРАНИЦ**

территориальной зоны Центральная зона делового, общественного и коммерческого назначения (ОД-1) Марьянского сельского поселения Красноармейского района Краснодарского края

---

(наименование объекта, местоположение границ которого описано (далее - объект))

**ОПИСАНИЕ МЕСТОПОЛОЖЕНИЯ ГРАНИЦ****территориальной зоны Центральная зона делового, общественного и коммерческого назначения (ОД-1) Марьянского сельского поселения Красноармейского района Краснодарского края**

(наименование объекта, местоположение границ которого описано)

<b>№ п/п</b>	<b>Содержание</b>	<b>Номера листов</b>
<b>1</b>	<b>2</b>	<b>3</b>
1	Сведения об объекте	3
2	Сведения о местоположении границ объекта	4
3	Сведения о местоположении измененных (уточненных) границ объекта	6
4	План границ	7

**ОПИСАНИЕ МЕСТОПОЛОЖЕНИЯ ГРАНИЦ**

территориальной зоны Центральная зона делового, общественного и коммерческого назначения (ОД-1) Марьянского сельского поселения Красноармейского района Краснодарского края

(наименование объекта, местоположение границ которого описано)

**Сведения об объекте**

<b>№ п/п</b>	<b>Характеристики объекта</b>	<b>Описание характеристик</b>
<b>1</b>	<b>2</b>	<b>3</b>
1	Местоположение объекта	Краснодарский край, Красноармейский р-н
2	Площадь объекта ± величина погрешности определения площади ( <b>P ± ΔP</b> )	4932±614 кв.м
3	Иные характеристики объекта	—



**ОПИСАНИЕ МЕСТОПОЛОЖЕНИЯ ГРАНИЦ**

**территориальной зоны Центральная зона делового, общественного и коммерческого назначения (ОД-1) Марьянского сельского поселения Красноармейского района Краснодарского края**

(наименование объекта, местоположение границ которого описано)

**Сведения о местоположении границ объекта**

1. Система координат *МСК 23, зона 1*

2. Сведения о характерных точках границ объекта

Обозначение характерных точек границ	Координаты, м		Метод определения координат характерной точки	Средняя квадратическая погрешность положения характерной точки (M <sub>t</sub> ), м	Описание обозначения точки на местности (при наличии)
	X	Y			
1	2	3	4	5	6
1	485275.30	1351370.50	Картометрический метод	2.50	—
2	485275.70	1351414.40	Картометрический метод	2.50	—
3	485247.50	1351415.40	Картометрический метод	2.50	—
4	485249.30	1351373.50	Картометрический метод	2.50	—
5	485254.20	1351373.30	Картометрический метод	2.50	—
6	485254.10	1351372.50	Картометрический метод	2.50	—
1	485275.30	1351370.50	Картометрический метод	2.50	—
7	485260.00	1351420.40	Картометрический метод	2.50	—
8	485260.60	1351425.10	Картометрический метод	2.50	—
9	485261.90	1351448.00	Картометрический метод	2.50	—
10	485262.00	1351449.30	Картометрический метод	2.50	—
11	485269.30	1351449.10	Картометрический метод	2.50	—
12	485269.80	1351469.10	Картометрический метод	2.50	—
13	485255.80	1351469.40	Картометрический метод	2.50	—
14	485187.90	1351473.50	Картометрический метод	2.50	—
15	485184.70	1351425.40	Картометрический метод	2.50	—
7	485260.00	1351420.40	Картометрический метод	2.50	—
16	485247.30	1351431.20	Картометрический метод	2.50	—

**ОПИСАНИЕ МЕСТОПОЛОЖЕНИЯ ГРАНИЦ**

территориальной зоны Центральная зона делового, общественного и коммерческого назначения (ОД-1) Марьянского сельского поселения Красноармейского района Краснодарского края

(наименование объекта, местоположение границ которого описано)

**Сведения о местоположении границ объекта**

1	2	3	4	5	6
17	485247.40	1351435.40	Картометрический метод	2.50	—
18	485239.50	1351435.70	Картометрический метод	2.50	—
19	485239.10	1351431.60	Картометрический метод	2.50	—
16	485247.30	1351431.20	Картометрический метод	2.50	—

**3. Сведения о характерных точках части (частей) границы объекта**

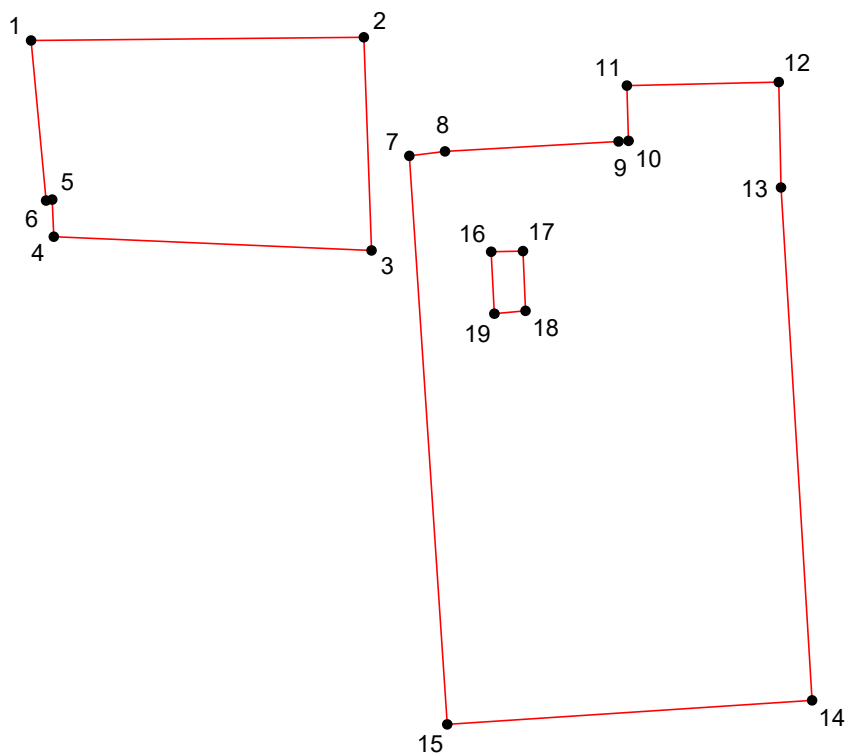
Обозначение характерных точек части границы	Координаты, м		Метод определения координат характерной точки	Средняя квадратическая погрешность положения характерной точки ( $M_t$ ), м	Описание обозначения точки на местности (при наличии)
	X	Y			
1	2	3	4	5	6
Часть № —					
—	—	—	—	—	—



**ОПИСАНИЕ МЕСТОПОЛОЖЕНИЯ ГРАНИЦ**  
территориальной зоны Центральная зона делового, общественного и коммерческого назначения (ОД-1) Марьянского сельского поселения Красноармейского района Краснодарского края






(наименование объекта, местоположение границ которого описано)

**План границ объекта**



**Масштаб 1: 1000**

**Используемые условные знаки и обозначения:**

-  – граница объекта,
-  – установленная граница муниципального образования,
-  – установленная граница населенного пункта,
-  – граница земельного участка,
-  – характерная точка объекта.

сто для оттиска печати (при наличии) лица, составившего описание местоположения границ объекта

## **ОПИСАНИЕ МЕСТОПОЛОЖЕНИЯ ГРАНИЦ**

территориальной зоны Зона делового, общественного и коммерческого назначения местного значения (ОД-2) Марьянского сельского поселения Красноармейского района Краснодарского края

---

(наименование объекта, местоположение границ которого описано (далее - объект))

**ОПИСАНИЕ МЕСТОПОЛОЖЕНИЯ ГРАНИЦ**  
территориальной зоны Зона делового, общественного и коммерческого назначения местного значения (ОД-2) Марьянского сельского поселения Красноармейского района

**Краснодарского края**

(наименование объекта, местоположение границ которого описано)

<b>№ п/п</b>	<b>Содержание</b>	<b>Номера листов</b>
<b>1</b>	<b>2</b>	<b>3</b>
1	Сведения об объекте	3
2	Сведения о местоположении границ объекта	4
3	Сведения о местоположении измененных (уточненных) границ объекта	17
4	План границ	18

**ОПИСАНИЕ МЕСТОПОЛОЖЕНИЯ ГРАНИЦ**  
территориальной зоны Зона делового, общественного и коммерческого назначения местного значения (ОД-2) Марьянского сельского поселения Красноармейского района

**Краснодарского края**

(наименование объекта, местоположение границ которого описано)

**Сведения об объекте**

<b>№ п/п</b>	<b>Характеристики объекта</b>	<b>Описание характеристик</b>
<b>1</b>	<b>2</b>	<b>3</b>
1	Местоположение объекта	Краснодарский край, Красноармейский р-н
2	Площадь объекта ± величина погрешности определения площади ( <b>P ± ΔP</b> )	98206±2742 кв.м
3	Иные характеристики объекта	—

**ОПИСАНИЕ МЕСТОПОЛОЖЕНИЯ ГРАНИЦ**

территориальной зоны Зона делового, общественного и коммерческого назначения местного значения (ОД-2) Марьянского сельского поселения Красноармейского района

**Краснодарского края**

(наименование объекта, местоположение границ которого описано)

**Сведения о местоположении границ объекта**

1. Система координат *МСК 23, зона 1*

2. Сведения о характерных точках границ объекта

Обозначение характерных точек границ	Координаты, м		Метод определения координат характерной точки	Средняя квадратическая погрешность положения характерной точки (M <sub>t</sub> ), м	Описание обозначения точки на местности (при наличии)
	X	Y			
1	2	3	4	5	6
1	485240.70	1351642.40	Картометрический метод	0.10	—
2	485241.10	1351664.50	Картометрический метод	0.10	—
3	485245.10	1351696.20	Картометрический метод	0.10	—
4	485194.40	1351698.80	Картометрический метод	0.10	—
5	485194.20	1351693.80	Картометрический метод	0.10	—
6	485192.60	1351652.60	Картометрический метод	0.10	—
1	485240.70	1351642.40	Картометрический метод	0.10	—
7	485279.00	1351564.90	Картометрический метод	0.10	—
8	485282.40	1351580.20	Картометрический метод	0.10	—
9	485281.50	1351583.70	Картометрический метод	0.10	—
10	485267.50	1351587.00	Картометрический метод	0.10	—
11	485266.70	1351583.30	Картометрический метод	0.10	—
12	485264.00	1351568.20	Картометрический метод	0.10	—
7	485279.00	1351564.90	Картометрический метод	0.10	—
13	485165.60	1351329.90	Картометрический метод	0.10	—
14	485170.90	1351418.70	Картометрический метод	0.10	—
15	485152.70	1351419.70	Картометрический метод	0.10	—
16	485150.50	1351330.70	Картометрический метод	0.10	—



**ОПИСАНИЕ МЕСТОПОЛОЖЕНИЯ ГРАНИЦ**  
**территориальной зоны Зона делового, общественного и коммерческого назначения местного значения (ОД-2) Марьянского сельского поселения Красноармейского района**

**Краснодарского края**

(наименование объекта, местоположение границ которого описано)

**Сведения о местоположении границ объекта**

1	2	3	4	5	6
13	485165.60	1351329.90	Картометрический метод	0.10	—
17	485382.20	1351426.50	Картометрический метод	0.10	—
18	485384.50	1351467.50	Картометрический метод	0.10	—
19	485361.80	1351469.10	Картометрический метод	0.10	—
20	485361.50	1351458.10	Картометрический метод	0.10	—
21	485365.50	1351458.00	Картометрический метод	0.10	—
22	485365.30	1351452.40	Картометрический метод	0.10	—
23	485361.30	1351452.60	Картометрический метод	0.10	—
24	485361.10	1351444.20	Картометрический метод	0.10	—
25	485353.10	1351443.90	Картометрический метод	0.10	—
26	485353.20	1351427.40	Картометрический метод	0.10	—
17	485382.20	1351426.50	Картометрический метод	0.10	—
27	485504.30	1351242.10	Картометрический метод	0.10	—
28	485504.60	1351253.30	Картометрический метод	0.10	—
29	485468.60	1351256.80	Картометрический метод	0.10	—
30	485468.30	1351244.30	Картометрический метод	0.10	—
31	485497.90	1351242.10	Картометрический метод	0.10	—
27	485504.30	1351242.10	Картометрический метод	0.10	—
32	485184.80	1351793.00	Картометрический метод	0.10	—
33	485189.70	1351910.20	Картометрический метод	0.10	—
34	485139.00	1351913.60	Картометрический метод	0.10	—
35	485134.90	1351841.40	Картометрический метод	0.10	—

**ОПИСАНИЕ МЕСТОПОЛОЖЕНИЯ ГРАНИЦ**  
**территориальной зоны Зона делового, общественного и коммерческого назначения местного**  
**значения (ОД-2) Марьянского сельского поселения Красноармейского района**

**Краснодарского края**

(наименование объекта, местоположение границ которого описано)

**Сведения о местоположении границ объекта**

1	2	3	4	5	6
36	485135.30	1351837.90	Картометрический метод	0.10	—
37	485133.70	1351812.60	Картометрический метод	0.10	—
38	485132.80	1351795.80	Картометрический метод	0.10	—
32	485184.80	1351793.00	Картометрический метод	0.10	—
39	485130.30	1351874.30	Картометрический метод	0.10	—
40	485131.10	1351909.60	Картометрический метод	0.10	—
41	485116.80	1351911.10	Картометрический метод	0.10	—
42	485109.70	1351911.90	Картометрический метод	0.10	—
43	485108.00	1351880.30	Картометрический метод	0.10	—
44	485104.10	1351880.20	Картометрический метод	0.10	—
45	485103.30	1351880.20	Картометрический метод	0.10	—
46	485103.20	1351879.30	Картометрический метод	0.10	—
47	485103.10	1351877.60	Картометрический метод	0.10	—
48	485102.90	1351874.20	Картометрический метод	0.10	—
49	485127.50	1351873.70	Картометрический метод	0.10	—
39	485130.30	1351874.30	Картометрический метод	0.10	—
50	485189.80	1351918.20	Картометрический метод	0.10	—
51	485192.00	1351951.60	Картометрический метод	0.10	—
52	485165.10	1351954.50	Картометрический метод	0.10	—
53	485163.00	1351920.10	Картометрический метод	0.10	—
50	485189.80	1351918.20	Картометрический метод	0.10	—
54	485136.30	1351926.70	Картометрический метод	0.10	—

**ОПИСАНИЕ МЕСТОПОЛОЖЕНИЯ ГРАНИЦ**  
**территориальной зоны Зона делового, общественного и коммерческого назначения местного**  
**значения (ОД-2) Марьянского сельского поселения Красноармейского района**

**Краснодарского края**

(наименование объекта, местоположение границ которого описано)

**Сведения о местоположении границ объекта**

1	2	3	4	5	6
55	485136.60	1351940.40	Картометрический метод	0.10	—
56	485132.90	1351941.60	Картометрический метод	0.10	—
57	485133.90	1351971.70	Картометрический метод	0.10	—
58	485094.00	1351976.90	Картометрический метод	0.10	—
59	485094.20	1351923.70	Картометрический метод	0.10	—
60	485128.80	1351922.60	Картометрический метод	0.10	—
61	485131.50	1351920.90	Картометрический метод	0.10	—
54	485136.30	1351926.70	Картометрический метод	0.10	—
62	485258.70	1351817.70	Картометрический метод	0.10	—
63	485263.20	1351846.70	Картометрический метод	0.10	—
64	485262.20	1351846.90	Картометрический метод	0.10	—
65	485266.40	1351865.80	Картометрический метод	0.10	—
66	485262.70	1351866.70	Картометрический метод	0.10	—
67	485262.70	1351866.80	Картометрический метод	0.10	—
68	485263.00	1351872.70	Картометрический метод	0.10	—
69	485263.70	1351886.60	Картометрический метод	0.10	—
70	485265.00	1351901.30	Картометрический метод	0.10	—
71	485265.00	1351908.80	Картометрический метод	0.10	—
72	485205.80	1351909.10	Картометрический метод	0.10	—
73	485201.90	1351823.90	Картометрический метод	0.10	—
74	485245.80	1351818.90	Картометрический метод	0.10	—
75	485245.90	1351818.90	Картометрический метод	0.10	—
62	485258.70	1351817.70	Картометрический метод	0.10	—

**ОПИСАНИЕ МЕСТОПОЛОЖЕНИЯ ГРАНИЦ**  
**территориальной зоны Зона делового, общественного и коммерческого назначения местного значения (ОД-2) Марьянского сельского поселения Красноармейского района**

**Краснодарского края**

(наименование объекта, местоположение границ которого описано)

**Сведения о местоположении границ объекта**

1	2	3	4	5	6
76	485237.40	1351929.10	Картометрический метод	0.10	—
77	485241.00	1351974.50	Картометрический метод	0.10	—
78	485241.40	1351979.80	Картометрический метод	0.10	—
79	485241.60	1351980.90	Картометрический метод	0.10	—
80	485207.90	1351979.90	Картометрический метод	0.10	—
81	485205.80	1351959.20	Картометрический метод	0.10	—
82	485204.70	1351939.00	Картометрический метод	0.10	—
83	485203.20	1351918.60	Картометрический метод	0.10	—
84	485216.60	1351918.80	Картометрический метод	0.10	—
85	485235.50	1351918.10	Картометрический метод	0.10	—
86	485235.50	1351927.30	Картометрический метод	0.10	—
87	485235.70	1351929.30	Картометрический метод	0.10	—
76	485237.40	1351929.10	Картометрический метод	0.10	—
88	485236.10	1352079.80	Картометрический метод	0.10	—
89	485237.30	1352121.30	Картометрический метод	0.10	—
90	485221.50	1352122.20	Картометрический метод	0.10	—
91	485221.40	1352120.20	Картометрический метод	0.10	—
92	485219.40	1352095.10	Картометрический метод	0.10	—
93	485218.40	1352083.60	Картометрический метод	0.10	—
94	485218.10	1352080.20	Картометрический метод	0.10	—
88	485236.10	1352079.80	Картометрический метод	0.10	—
95	485250.10	1352612.40	Картометрический метод	0.10	—
96	485253.80	1352646.70	Картометрический метод	0.10	—

**ОПИСАНИЕ МЕСТОПОЛОЖЕНИЯ ГРАНИЦ**  
**территориальной зоны Зона делового, общественного и коммерческого назначения местного**  
**значения (ОД-2) Марьянского сельского поселения Красноармейского района**

**Краснодарского края**

(наименование объекта, местоположение границ которого описано)

**Сведения о местоположении границ объекта**

1	2	3	4	5	6
97	485235.70	1352649.10	Картометрический метод	0.10	—
98	485232.70	1352614.20	Картометрический метод	0.10	—
95	485250.10	1352612.40	Картометрический метод	0.10	—
99	484962.20	1352956.90	Картометрический метод	0.10	—
100	484961.70	1352987.60	Картометрический метод	0.10	—
101	484961.70	1352989.30	Картометрический метод	0.10	—
102	484965.30	1352989.40	Картометрический метод	0.10	—
103	484965.00	1353008.50	Картометрический метод	0.10	—
104	484936.90	1353008.40	Картометрический метод	0.10	—
105	484935.80	1352988.70	Картометрический метод	0.10	—
106	484940.10	1352959.40	Картометрический метод	0.10	—
107	484940.90	1352953.90	Картометрический метод	0.10	—
108	484956.70	1352956.20	Картометрический метод	0.10	—
99	484962.20	1352956.90	Картометрический метод	0.10	—
109	485667.50	1350920.30	Картометрический метод	0.10	—
110	485668.30	1351016.60	Картометрический метод	0.10	—
111	485646.50	1351016.40	Картометрический метод	0.10	—
112	485634.80	1351008.90	Картометрический метод	0.10	—
113	485633.40	1350999.60	Картометрический метод	0.10	—
114	485621.00	1351000.50	Картометрический метод	0.10	—
115	485620.00	1350990.00	Картометрический метод	0.10	—
116	485619.40	1350986.00	Картометрический метод	0.10	—
117	485615.90	1350962.60	Картометрический метод	0.10	—

**ОПИСАНИЕ МЕСТОПОЛОЖЕНИЯ ГРАНИЦ**  
**территориальной зоны Зона делового, общественного и коммерческого назначения местного**  
**значения (ОД-2) Марьянского сельского поселения Красноармейского района**

**Краснодарского края**

(наименование объекта, местоположение границ которого описано)

**Сведения о местоположении границ объекта**

1	2	3	4	5	6
118	485594.70	1350961.70	Картометрический метод	0.10	—
119	485594.20	1350914.50	Картометрический метод	0.10	—
120	485656.10	1350909.70	Картометрический метод	0.10	—
109	485667.50	1350920.30	Картометрический метод	0.10	—
121	486856.00	1350384.60	Картометрический метод	0.10	—
122	486877.20	1350418.60	Картометрический метод	0.10	—
123	486827.00	1350449.90	Картометрический метод	0.10	—
124	486800.80	1350449.90	Картометрический метод	0.10	—
125	486805.60	1350368.90	Картометрический метод	0.10	—
126	486834.80	1350350.70	Картометрический метод	0.10	—
121	486856.00	1350384.60	Картометрический метод	0.10	—
127	486808.50	1351370.50	Картометрический метод	0.10	—
128	486805.50	1351400.80	Картометрический метод	0.10	—
129	486780.00	1351417.60	Картометрический метод	0.10	—
130	486768.00	1351414.10	Картометрический метод	0.10	—
131	486767.60	1351372.60	Картометрический метод	0.10	—
127	486808.50	1351370.50	Картометрический метод	0.10	—
132	485942.10	1352618.00	Картометрический метод	0.10	—
133	485943.50	1352632.10	Картометрический метод	0.10	—
134	485925.80	1352632.50	Картометрический метод	0.10	—
135	485926.40	1352609.10	Картометрический метод	0.10	—
132	485942.10	1352618.00	Картометрический метод	0.10	—

**ОПИСАНИЕ МЕСТОПОЛОЖЕНИЯ ГРАНИЦ**  
**территориальной зоны Зона делового, общественного и коммерческого назначения местного значения (ОД-2) Марьянского сельского поселения Красноармейского района**

**Краснодарского края**

(наименование объекта, местоположение границ которого описано)

**Сведения о местоположении границ объекта**

1	2	3	4	5	6
136	485793.10	1352663.80	Картометрический метод	0.10	—
137	485796.40	1352706.10	Картометрический метод	0.10	—
138	485775.80	1352707.20	Картометрический метод	0.10	—
139	485776.10	1352711.20	Картометрический метод	0.10	—
140	485751.70	1352711.80	Картометрический метод	0.10	—
141	485749.90	1352666.20	Картометрический метод	0.10	—
136	485793.10	1352663.80	Картометрический метод	0.10	—
142	485731.70	1352611.00	Картометрический метод	0.10	—
143	485731.10	1352653.70	Картометрический метод	0.10	—
144	485685.50	1352657.60	Картометрический метод	0.10	—
145	485682.20	1352614.20	Картометрический метод	0.10	—
142	485731.70	1352611.00	Картометрический метод	0.10	—
146	486696.30	1352691.00	Картометрический метод	0.10	—
147	486688.00	1352704.30	Картометрический метод	0.10	—
148	486676.80	1352697.70	Картометрический метод	0.10	—
149	486677.70	1352695.90	Картометрический метод	0.10	—
150	486663.70	1352687.80	Картометрический метод	0.10	—
151	486667.50	1352681.30	Картометрический метод	0.10	—
152	486678.00	1352679.90	Картометрический метод	0.10	—
146	486696.30	1352691.00	Картометрический метод	0.10	—
153	485080.00	1349721.50	Картометрический метод	0.10	—
154	485110.70	1349806.10	Картометрический метод	0.10	—

**ОПИСАНИЕ МЕСТОПОЛОЖЕНИЯ ГРАНИЦ**  
**территориальной зоны Зона делового, общественного и коммерческого назначения местного значения (ОД-2) Марьянского сельского поселения Красноармейского района**

**Краснодарского края**

(наименование объекта, местоположение границ которого описано)

**Сведения о местоположении границ объекта**

1	2	3	4	5	6
155	485080.40	1349813.80	Картометрический метод	0.10	—
156	485054.10	1349731.30	Картометрический метод	0.10	—
153	485080.00	1349721.50	Картометрический метод	0.10	—
157	485439.40	1351433.60	Картометрический метод	0.10	—
158	485439.80	1351442.70	Картометрический метод	0.10	—
159	485430.60	1351443.20	Картометрический метод	0.10	—
160	485430.70	1351448.00	Картометрический метод	0.10	—
161	485433.10	1351447.90	Картометрический метод	0.10	—
162	485433.30	1351464.70	Картометрический метод	0.10	—
163	485433.30	1351470.20	Картометрический метод	0.10	—
164	485394.90	1351472.10	Картометрический метод	0.10	—
165	485393.70	1351437.90	Картометрический метод	0.10	—
166	485396.40	1351437.60	Картометрический метод	0.10	—
157	485439.40	1351433.60	Картометрический метод	0.10	—
167	485213.20	1351726.40	Картометрический метод	0.10	—
168	485215.50	1351726.60	Картометрический метод	0.10	—
169	485218.00	1351727.80	Картометрический метод	0.10	—
170	485220.00	1351746.70	Картометрический метод	0.10	—
171	485220.20	1351749.00	Картометрический метод	0.10	—
172	485199.60	1351750.00	Картометрический метод	0.10	—
173	485198.60	1351727.70	Картометрический метод	0.10	—
174	485198.60	1351725.50	Картометрический метод	0.10	—
175	485190.00	1351726.00	Картометрический метод	0.10	—



**ОПИСАНИЕ МЕСТОПОЛОЖЕНИЯ ГРАНИЦ**  
**территориальной зоны Зона делового, общественного и коммерческого назначения местного значения (ОД-2) Марьянского сельского поселения Красноармейского района**

**Краснодарского края**

(наименование объекта, местоположение границ которого описано)

**Сведения о местоположении границ объекта**

1	2	3	4	5	6
176	485189.10	1351706.90	Картометрический метод	0.10	—
177	485203.10	1351706.20	Картометрический метод	0.10	—
178	485204.10	1351725.00	Картометрический метод	0.10	—
179	485204.20	1351727.10	Картометрический метод	0.10	—
167	485213.20	1351726.40	Картометрический метод	0.10	—
180	487357.60	1351676.40	Картометрический метод	0.10	—
181	487269.90	1351891.70	Картометрический метод	0.10	—
182	487183.00	1351850.00	Картометрический метод	0.10	—
183	487171.70	1351877.80	Картометрический метод	0.10	—
184	487153.70	1351869.10	Картометрический метод	0.10	—
185	487250.60	1351632.60	Картометрический метод	0.10	—
186	487257.70	1351635.50	Картометрический метод	0.10	—
180	487357.60	1351676.40	Картометрический метод	0.10	—
187	485216.50	1353514.50	Картометрический метод	0.10	—
188	485222.50	1353575.30	Картометрический метод	0.10	—
189	485221.50	1353582.40	Картометрический метод	0.10	—
190	485215.20	1353592.10	Картометрический метод	0.10	—
191	485153.80	1353597.90	Картометрический метод	0.10	—
192	485141.30	1353502.10	Картометрический метод	0.10	—
193	485206.40	1353495.80	Картометрический метод	0.10	—
194	485214.40	1353495.00	Картометрический метод	0.10	—
187	485216.50	1353514.50	Картометрический метод	0.10	—

**ОПИСАНИЕ МЕСТОПОЛОЖЕНИЯ ГРАНИЦ**  
**территориальной зоны Зона делового, общественного и коммерческого назначения местного значения (ОД-2) Марьянского сельского поселения Красноармейского района**

**Краснодарского края**

(наименование объекта, местоположение границ которого описано)

**Сведения о местоположении границ объекта**

1	2	3	4	5	6
195	485388.10	1351483.80	Картометрический метод	0.10	—
196	485388.80	1351500.30	Картометрический метод	0.10	—
197	485367.90	1351501.40	Картометрический метод	0.10	—
198	485369.40	1351533.00	Картометрический метод	0.10	—
199	485320.70	1351536.40	Картометрический метод	0.10	—
200	485319.70	1351540.90	Картометрический метод	0.10	—
201	485287.70	1351541.80	Картометрический метод	0.10	—
202	485285.80	1351515.30	Картометрический метод	0.10	—
203	485276.30	1351515.30	Картометрический метод	0.10	—
204	485275.30	1351488.00	Картометрический метод	0.10	—
205	485346.70	1351485.40	Картометрический метод	0.10	—
206	485367.20	1351484.60	Картометрический метод	0.10	—
195	485388.10	1351483.80	Картометрический метод	0.10	—
207	485226.30	1351382.60	Картометрический метод	0.10	—
208	485227.80	1351410.30	Картометрический метод	0.10	—
209	485226.70	1351410.40	Картометрический метод	0.10	—
210	485226.90	1351415.70	Картометрический метод	0.10	—
211	485178.90	1351418.90	Картометрический метод	0.10	—
212	485177.50	1351386.90	Картометрический метод	0.10	—
213	485180.40	1351386.70	Картометрический метод	0.10	—
207	485226.30	1351382.60	Картометрический метод	0.10	—
214	485305.90	1352506.30	Картометрический метод	0.10	—
215	485307.10	1352526.10	Картометрический метод	0.10	—

**ОПИСАНИЕ МЕСТОПОЛОЖЕНИЯ ГРАНИЦ**  
**территориальной зоны Зона делового, общественного и коммерческого назначения местного значения (ОД-2) Марьянского сельского поселения Красноармейского района**

**Краснодарского края**

(наименование объекта, местоположение границ которого описано)

**Сведения о местоположении границ объекта**

1	2	3	4	5	6
216	485307.40	1352536.70	Картометрический метод	0.10	—
217	485307.40	1352539.30	Картометрический метод	0.10	—
218	485309.10	1352539.30	Картометрический метод	0.10	—
219	485311.10	1352559.60	Картометрический метод	0.10	—
220	485310.40	1352559.80	Картометрический метод	0.10	—
221	485311.00	1352566.00	Картометрический метод	0.10	—
222	485278.40	1352569.30	Картометрический метод	0.10	—
223	485273.50	1352569.70	Картометрический метод	0.10	—
224	485260.90	1352571.00	Картометрический метод	0.10	—
225	485260.80	1352571.00	Картометрический метод	0.10	—
226	485258.70	1352546.80	Картометрический метод	0.10	—
227	485258.30	1352542.90	Картометрический метод	0.10	—
228	485254.40	1352505.10	Картометрический метод	0.10	—
229	485264.70	1352504.20	Картометрический метод	0.10	—
230	485268.60	1352503.50	Картометрический метод	0.10	—
231	485285.00	1352500.80	Картометрический метод	0.10	—
232	485304.30	1352498.00	Картометрический метод	0.10	—
214	485305.90	1352506.30	Картометрический метод	0.10	—
233	485143.20	1351606.50	Картометрический метод	0.10	—
234	485148.80	1351671.90	Картометрический метод	0.10	—
235	485146.20	1351672.10	Картометрический метод	0.10	—
236	485124.40	1351674.50	Картометрический метод	0.10	—
237	485125.70	1351702.30	Картометрический метод	0.10	—

**ОПИСАНИЕ МЕСТОПОЛОЖЕНИЯ ГРАНИЦ**  
**территориальной зоны Зона делового, общественного и коммерческого назначения местного значения (ОД-2) Марьянского сельского поселения Красноармейского района**

**Краснодарского края**

(наименование объекта, местоположение границ которого описано)

**Сведения о местоположении границ объекта**

1	2	3	4	5	6
238	485123.40	1351702.50	Картометрический метод	0.10	—
239	485076.20	1351706.70	Картометрический метод	0.10	—
240	485069.40	1351608.20	Картометрический метод	0.10	—
241	485072.20	1351608.00	Картометрический метод	0.10	—
242	485120.50	1351603.90	Картометрический метод	0.10	—
243	485120.20	1351590.50	Картометрический метод	0.10	—
244	485142.00	1351588.40	Картометрический метод	0.10	—
233	485143.20	1351606.50	Картометрический метод	0.10	—

**3. Сведения о характерных точках части (частей) границы объекта**

Обозначение характерных точек части границы	Координаты, м		Метод определения координат характерной точки	Средняя квадратическая погрешность положения характерной точки ( $M_t$ ), м	Описание обозначения точки на местности (при наличии)
	X	Y			
1	2	3	4	5	6
Часть № —					
—	—	—	—	—	—



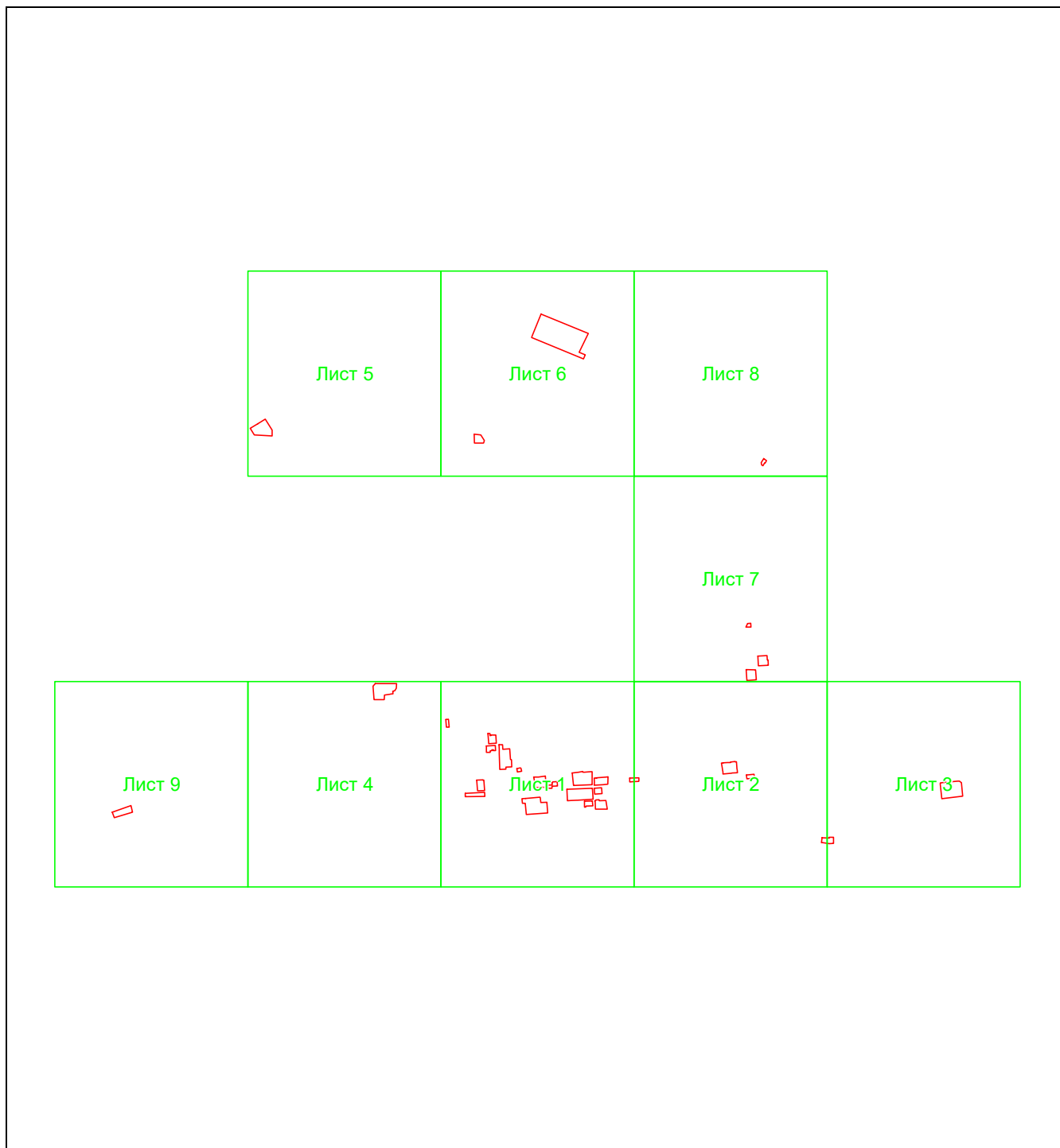
**ОПИСАНИЕ МЕСТОПОЛОЖЕНИЯ ГРАНИЦ**  
территориальной зоны Зона делового, общественного и коммерческого назначения местного значения (ОД-2) Марьянского сельского поселения Красноармейского района

**Краснодарского края**

(наименование объекта, местоположение границ которого описано)

**План границ объекта**

**Основной лист**



**Масштаб 1: 27500**

**Используемые условные знаки и обозначения:**



– область выносного листа,

**23**

– номер выносного листа.

Остальные используемые условные знаки и обозначения приведены на отдельной странице в конце раздела.

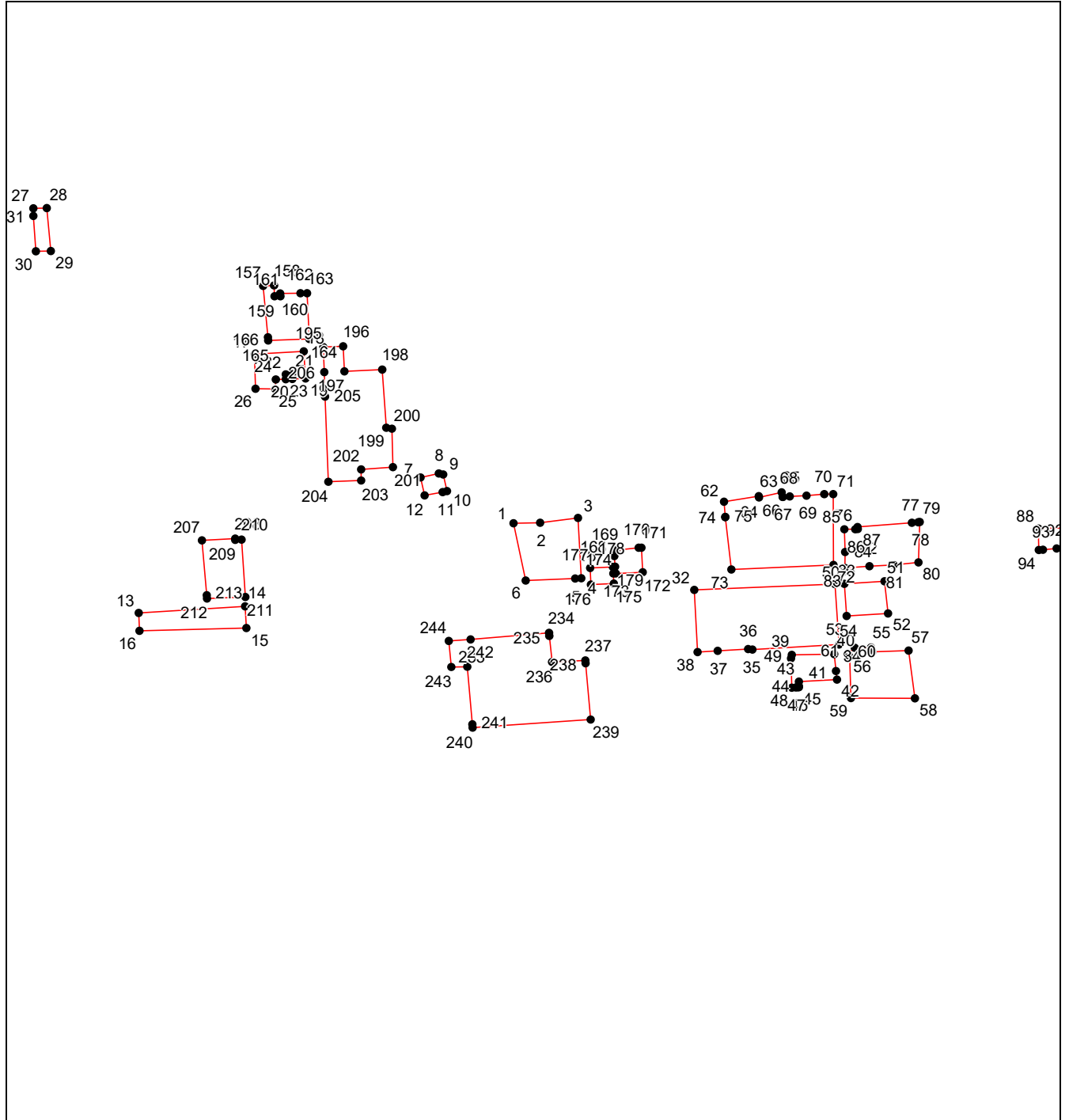
**ОПИСАНИЕ МЕСТОПОЛОЖЕНИЯ ГРАНИЦ**  
территориальной зоны Зона делового, общественного и коммерческого назначения местного значения (ОД-2) Марьянского сельского поселения Красноармейского района

**Краснодарского края**

(наименование объекта, местоположение границ которого описано)

**План границ объекта**

**Выносной лист №1**



**Масштаб 1:5000**

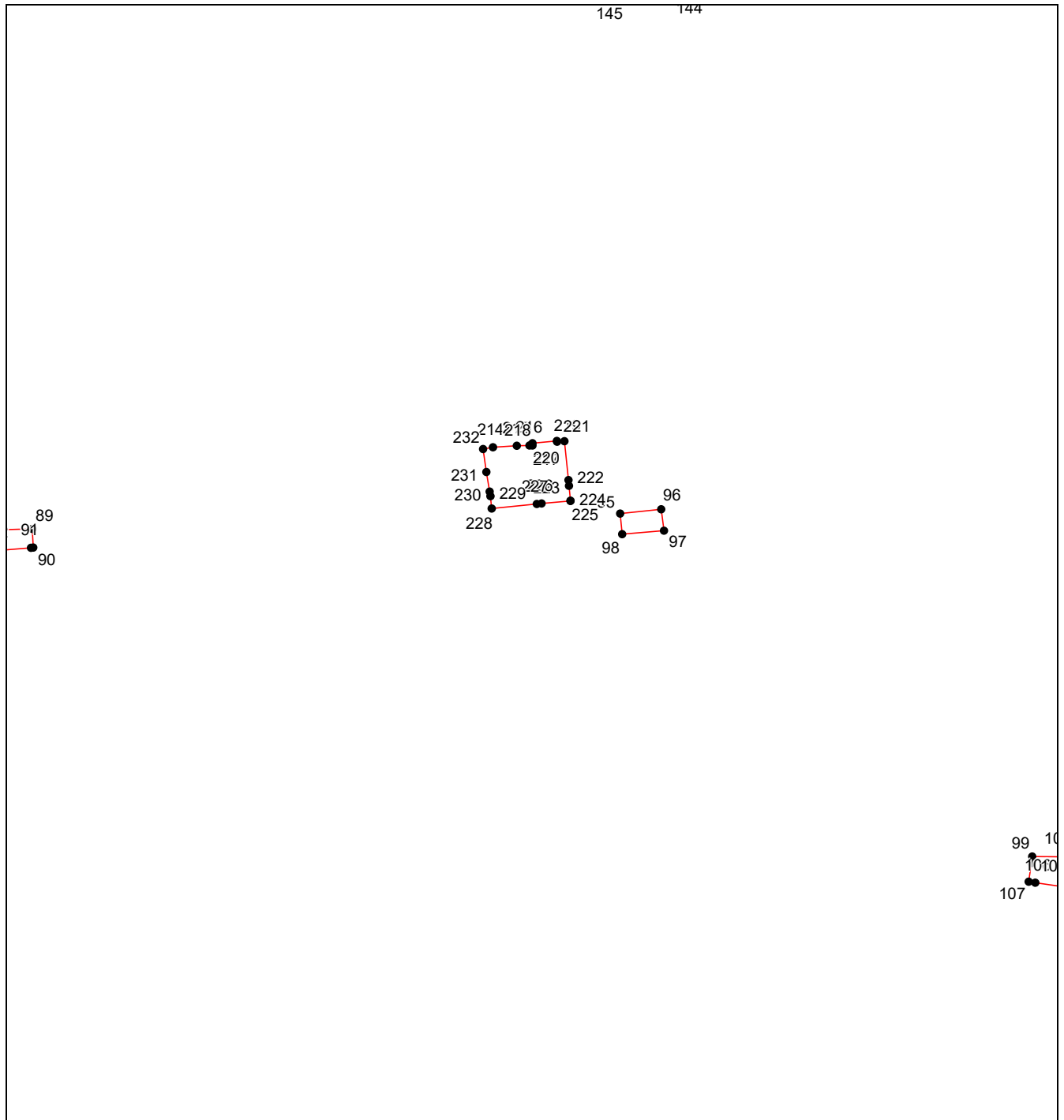
Используемые условные знаки и обозначения приведены на отдельной странице в конце раздела.

**ОПИСАНИЕ МЕСТОПОЛОЖЕНИЯ ГРАНИЦ**  
территориальной зоны Зона делового, общественного и коммерческого назначения местного значения (ОД-2) Марьянского сельского поселения Красноармейского района  
**Краснодарского края**

(наименование объекта, местоположение границ которого описано)

**План границ объекта**

**Выносной лист №2**



**Масштаб 1:5000**

Используемые условные знаки и обозначения приведены на отдельной странице в конце раздела.



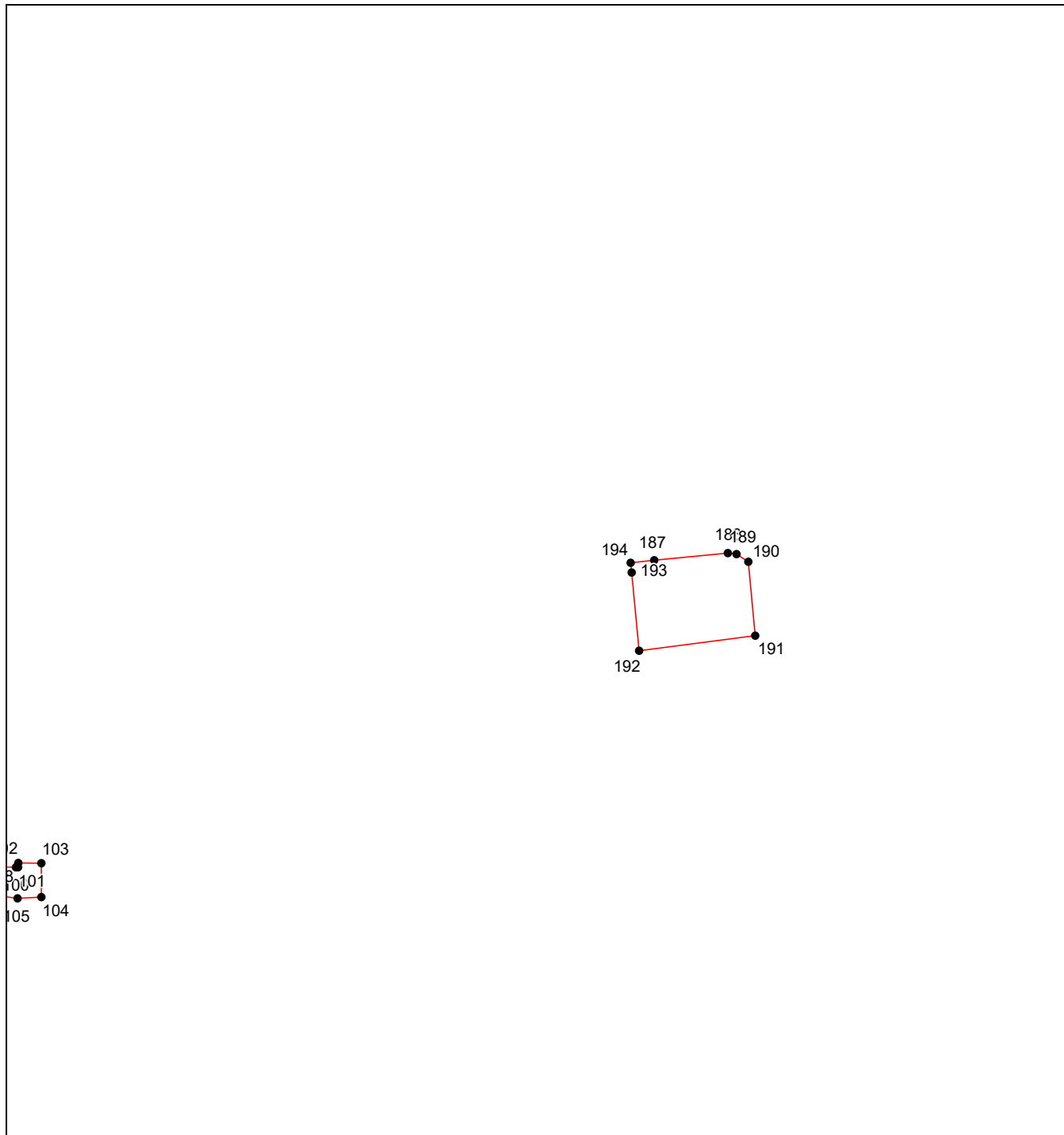
**ОПИСАНИЕ МЕСТОПОЛОЖЕНИЯ ГРАНИЦ**  
территориальной зоны Зона делового, общественного и коммерческого назначения местного значения (ОД-2) Марьянского сельского поселения Красноармейского района

**Краснодарского края**

(наименование объекта, местоположение границ которого описано)

**План границ объекта**

**Выносной лист №3**



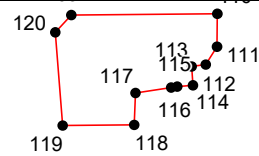
**Масштаб 1:5000**

Используемые условные знаки и обозначения приведены на отдельной странице в конце раздела.

**ОПИСАНИЕ МЕСТОПОЛОЖЕНИЯ ГРАНИЦ**  
территориальной зоны Зона делового, общественного и коммерческого назначения местного значения (ОД-2) Марьянского сельского поселения Красноармейского района  
**Краснодарского края**  
(наименование объекта, местоположение границ которого описано)

**План границ объекта**

**Выносной лист №4**




**Масштаб 1:5000**

Используемые условные знаки и обозначения приведены на отдельной странице в конце раздела.

**ОПИСАНИЕ МЕСТОПОЛОЖЕНИЯ ГРАНИЦ**  
территориальной зоны Зона делового, общественного и коммерческого назначения местного значения (ОД-2) Марьянского сельского поселения Красноармейского района  
**Краснодарского края**  
(наименование объекта, местоположение границ которого описано)

**План границ объекта**

**Выносной лист №5**



**Масштаб 1:5000**

Используемые условные знаки и обозначения приведены на отдельной странице в конце раздела.

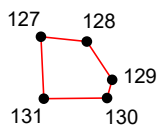
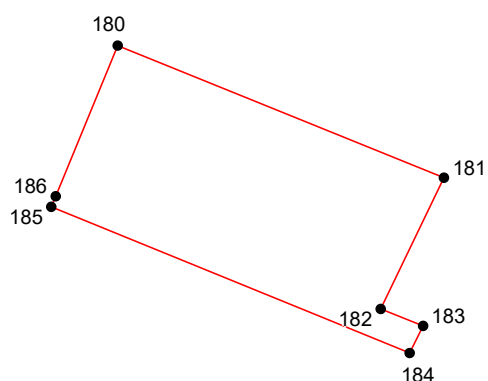
**ОПИСАНИЕ МЕСТОПОЛОЖЕНИЯ ГРАНИЦ**  
территориальной зоны Зона делового, общественного и коммерческого назначения местного значения (ОД-2) Марьянского сельского поселения Красноармейского района

**Краснодарского края**

(наименование объекта, местоположение границ которого описано)

**План границ объекта**

**Выносной лист №6**



**Масштаб 1:5000**

Используемые условные знаки и обозначения приведены на отдельной странице в конце раздела.

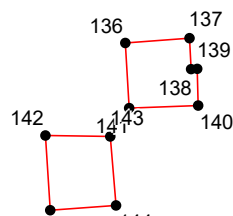
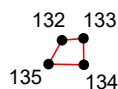
**ОПИСАНИЕ МЕСТОПОЛОЖЕНИЯ ГРАНИЦ**  
территориальной зоны Зона делового, общественного и коммерческого назначения местного значения (ОД-2) Марьянского сельского поселения Красноармейского района

**Краснодарского края**

(наименование объекта, местоположение границ которого описано)

**План границ объекта**

**Выносной лист №7**



**Масштаб 1:5000**

Используемые условные знаки и обозначения приведены на отдельной странице в конце раздела.

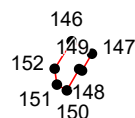
**ОПИСАНИЕ МЕСТОПОЛОЖЕНИЯ ГРАНИЦ**  
территориальной зоны Зона делового, общественного и коммерческого назначения местного значения (ОД-2) Марьянского сельского поселения Красноармейского района

**Краснодарского края**

(наименование объекта, местоположение границ которого описано)

**План границ объекта**

**Выносной лист №8**



**Масштаб 1:5000**

Используемые условные знаки и обозначения приведены на отдельной странице в конце раздела.

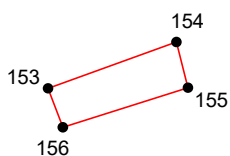
**ОПИСАНИЕ МЕСТОПОЛОЖЕНИЯ ГРАНИЦ**  
территориальной зоны Зона делового, общественного и коммерческого назначения местного значения (ОД-2) Марьянского сельского поселения Красноармейского района

**Краснодарского края**

(наименование объекта, местоположение границ которого описано)

**План границ объекта**

**Выносной лист №9**



**Масштаб 1:5000**






Используемые условные знаки и обозначения приведены на отдельной странице в конце раздела.

**ОПИСАНИЕ МЕСТОПОЛОЖЕНИЯ ГРАНИЦ**  
территориальной зоны Зона делового, общественного и коммерческого назначения местного  
значения (ОД-2) Марьянского сельского поселения Красноармейского района  
**Краснодарского края**

(наименование объекта, местоположение границ которого описано)

**План границ объекта**

**Используемые условные знаки и обозначения:**

-  – граница объекта,
-  – установленная граница муниципального образования,
-  – установленная граница населенного пункта,
-  – граница земельного участка,
-  – характерная точка объекта.



## **ОПИСАНИЕ МЕСТОПОЛОЖЕНИЯ ГРАНИЦ**

территориальной зоны Зона обслуживания и деловой активности при транспортных коридорах и узлах (ОД-3) Марьянского сельского поселения Красноармейского района Краснодарского края  
(наименование объекта, местоположение границ которого описано (далее - объект))

**ОПИСАНИЕ МЕСТОПОЛОЖЕНИЯ ГРАНИЦ**  
территориальной зоны Зона обслуживания и деловой активности при транспортных  
коридорах и узлах (ОД-3) Марьянского сельского поселения Красноармейского района  
**Краснодарского края**  
(наименование объекта, местоположение границ которого описано)

<b>№ п/п</b>	<b>Содержание</b>	<b>Номера листов</b>
<b>1</b>	<b>2</b>	<b>3</b>
1	Сведения об объекте	3
2	Сведения о местоположении границ объекта	4
3	Сведения о местоположении измененных (уточненных) границ объекта	7
4	План границ	8

**ОПИСАНИЕ МЕСТОПОЛОЖЕНИЯ ГРАНИЦ**  
территориальной зоны Зона обслуживания и деловой активности при транспортных  
коридорах и узлах (ОД-3) Марьянского сельского поселения Красноармейского района  
**Краснодарского края**  
(наименование объекта, местоположение границ которого описано)

**Сведения об объекте**

№ п/п	Характеристики объекта	Описание характеристик
1	2	3
1	Местоположение объекта	Краснодарский край, Красноармейский р-н
2	Площадь объекта ± величина погрешности определения площади ( <b>P ± ΔP</b> )	66320±2253 кв.м
3	Иные характеристики объекта	—

**ОПИСАНИЕ МЕСТОПОЛОЖЕНИЯ ГРАНИЦ**  
**территориальной зоны Зона обслуживания и деловой активности при транспортных**  
**коридорах и узлах (ОД-3) Марьянского сельского поселения Красноармейского района**  
**Краснодарского края**

(наименование объекта, местоположение границ которого описано)

**Сведения о местоположении границ объекта**

**1. Система координат МСК 23, зона 1**

**2. Сведения о характерных точках границ объекта**

Обозначение характерных точек границ	Координаты, м		Метод определения координат характерной точки	Средняя квадратическая погрешность положения характерной точки (M <sub>t</sub> ), м	Описание обозначения точки на местности (при наличии)
	X	Y			
1	2	3	4	5	6
1	486277.40	1353970.00	Картометрический метод	0.10	—
2	486236.40	1354028.80	Картометрический метод	0.10	—
3	486234.70	1354027.70	Картометрический метод	0.10	—
4	486231.00	1353954.20	Картометрический метод	0.10	—
5	486247.20	1353948.90	Картометрический метод	0.10	—
1	486277.40	1353970.00	Картометрический метод	0.10	—
6	485711.20	1354483.40	Картометрический метод	0.10	—
7	485723.30	1354512.60	Картометрический метод	0.10	—
8	485729.10	1354526.50	Картометрический метод	0.10	—
9	485740.00	1354552.90	Картометрический метод	0.10	—
10	485611.60	1354619.90	Картометрический метод	0.10	—
11	485582.70	1354550.80	Картометрический метод	0.10	—
6	485711.20	1354483.40	Картометрический метод	0.10	—
12	486712.30	1353278.70	Картометрический метод	0.10	—
13	486742.20	1353296.70	Картометрический метод	0.10	—
14	486716.00	1353341.80	Картометрический метод	0.10	—
15	486650.30	1353455.70	Картометрический метод	0.10	—
16	486568.00	1353577.00	Картометрический метод	0.10	—

**ОПИСАНИЕ МЕСТОПОЛОЖЕНИЯ ГРАНИЦ**  
**территориальной зоны Зона обслуживания и деловой активности при транспортных**  
**коридорах и узлах (ОД-3) Марьянского сельского поселения Красноармейского района**  
**Краснодарского края**  
(наименование объекта, местоположение границ которого описано)

**Сведения о местоположении границ объекта**

1	2	3	4	5	6
17	486543.50	1353613.00	Картометрический метод	0.10	—
18	486495.40	1353679.40	Картометрический метод	0.10	—
19	486423.90	1353778.00	Картометрический метод	0.10	—
20	486410.00	1353795.90	Картометрический метод	0.10	—
21	486360.30	1353859.40	Картометрический метод	0.10	—
22	486356.60	1353855.30	Картометрический метод	0.10	—
23	486278.60	1353768.20	Картометрический метод	0.10	—
24	486377.20	1353666.80	Картометрический метод	0.10	—
25	486423.40	1353692.20	Картометрический метод	0.10	—
26	486577.90	1353470.80	Картометрический метод	0.10	—
12	486712.30	1353278.70	Картометрический метод	0.10	—
27	486897.40	1352830.10	Картометрический метод	0.10	—
28	486897.00	1352830.60	Картометрический метод	0.10	—
29	486923.50	1352851.10	Картометрический метод	0.10	—
30	486884.20	1352928.00	Картометрический метод	0.10	—
31	486773.80	1352851.50	Картометрический метод	0.10	—
32	486802.20	1352810.30	Картометрический метод	0.10	—
33	486822.90	1352783.30	Картометрический метод	0.10	—
27	486897.40	1352830.10	Картометрический метод	0.10	—

**3. Сведения о характерных точках части (частей) границы объекта**

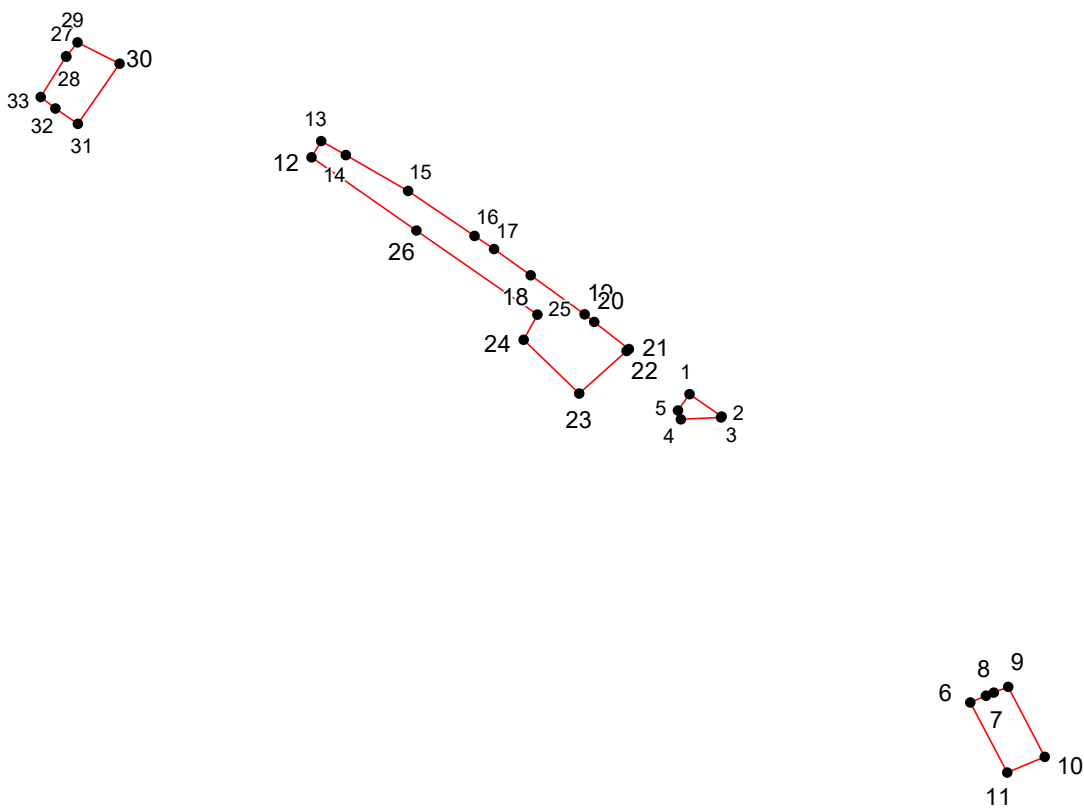
Обозначение характерных точек части границы	Координаты, м		Метод определения координат характерной точки	Средняя квадратическая погрешность положения характерной точки ( $M_t$ ), м	Описание обозначения точки на местности (при наличии)
	X	Y			
1	2	3	4	5	6





**ОПИСАНИЕ МЕСТОПОЛОЖЕНИЯ ГРАНИЦ**  
территориальной зоны Зона обслуживания и деловой активности при транспортных  
коридорах и узлах (ОД-3) Марьянского сельского поселения Красноармейского района  
**Краснодарского края**  
(наименование объекта, местоположение границ которого описано)

**План границ объекта**



**Масштаб 1: 13863**

**Используемые условные знаки и обозначения:**

- граница объекта,
- установленная граница муниципального образования,
- установленная граница населенного пункта,
- граница земельного участка,
- характерная точка объекта.



## **ОПИСАНИЕ МЕСТОПОЛОЖЕНИЯ ГРАНИЦ**

территориальной зоны Зона предприятий, производств и объектов II класса опасности  
СЗЗ - 500 м (П-2) Марьянского сельского поселения Красноармейского района Краснодарского  
края

---

(наименование объекта, местоположение границ которого описано (далее - объект))

**ОПИСАНИЕ МЕСТОПОЛОЖЕНИЯ ГРАНИЦ**  
**территориальной зоны Зона предприятий, производств и объектов II класса опасности**  
**СЗЗ - 500 м (П-2) Марьянского сельского поселения Красноармейского района**  
**Краснодарского края**

---

(наименование объекта, местоположение границ которого описано)

<b>№ п/п</b>	<b>Содержание</b>	<b>Номера листов</b>
<b>1</b>	<b>2</b>	<b>3</b>
1	Сведения об объекте	3
2	Сведения о местоположении границ объекта	4
3	Сведения о местоположении измененных (уточненных) границ объекта	11
4	План границ	12

**ОПИСАНИЕ МЕСТОПОЛОЖЕНИЯ ГРАНИЦ**  
**территориальной зоны Зона предприятий, производств и объектов II класса опасности**  
**СЗЗ - 500 м (П-2) Марьянского сельского поселения Красноармейского района**  
**Краснодарского края**  
(наименование объекта, местоположение границ которого описано)

**Сведения об объекте**

№ п/п	Характеристики объекта	Описание характеристик
1	2	3
1	Местоположение объекта	Краснодарский край, Красноармейский р-н
2	Площадь объекта ± величина погрешности определения площади ( <b>P ± ΔP</b> )	4354558±18259 кв.м
3	Иные характеристики объекта	—

**ОПИСАНИЕ МЕСТОПОЛОЖЕНИЯ ГРАНИЦ**  
**территориальной зоны Зона предприятий, производств и объектов II класса опасности**  
**СЗЗ - 500 м (II-2) Марьянского сельского поселения Красноармейского района**  
**Краснодарского края**  
(наименование объекта, местоположение границ которого описано)

**Сведения о местоположении границ объекта**

1. Система координат *МСК 23, зона 1*

2. Сведения о характерных точках границ объекта

Обозначение характерных точек границ	Координаты, м		Метод определения координат характерной точки	Средняя квадратическая погрешность положения характерной точки (M <sub>t</sub> ), м	Описание обозначения точки на местности (при наличии)
	X	Y			
1	2	3	4	5	6
1	484926.10	1356248.00	Картометрический метод	0.10	—
2	484967.30	1356373.60	Картометрический метод	0.10	—
3	484592.30	1356799.90	Картометрический метод	0.10	—
4	484456.10	1356682.90	Картометрический метод	0.10	—
5	484317.10	1356683.70	Картометрический метод	0.10	—
6	484825.30	1356185.40	Картометрический метод	0.10	—
7	484838.30	1356181.50	Картометрический метод	0.10	—
1	484926.10	1356248.00	Картометрический метод	0.10	—
8	485943.80	1359050.00	Картометрический метод	0.10	—
9	485760.20	1361029.00	Картометрический метод	0.10	—
10	485496.10	1361152.10	Картометрический метод	0.10	—
11	484070.40	1360162.90	Картометрический метод	0.10	—
12	484471.80	1359730.80	Картометрический метод	0.10	—
13	484381.20	1359377.70	Картометрический метод	0.10	—
14	485292.40	1358441.00	Картометрический метод	0.10	—
8	485943.80	1359050.00	Картометрический метод	0.10	—
15	486291.40	1354572.40	Картометрический метод	0.10	—
16	486759.70	1354762.40	Картометрический метод	0.10	—

**ОПИСАНИЕ МЕСТОПОЛОЖЕНИЯ ГРАНИЦ**  
**территориальной зоны Зона предприятий, производств и объектов II класса опасности**  
**СЗЗ - 500 м (II-2) Марьянского сельского поселения Красноармейского района**

**Краснодарского края**

(наименование объекта, местоположение границ которого описано)

**Сведения о местоположении границ объекта**

1	2	3	4	5	6
17	487073.30	1354690.20	Картометрический метод	0.10	—
18	487172.00	1354655.80	Картометрический метод	0.10	—
19	487251.50	1354574.10	Картометрический метод	0.10	—
20	487448.40	1354790.60	Картометрический метод	0.10	—
21	487264.00	1355059.00	Картометрический метод	0.10	—
22	487065.00	1355280.30	Картометрический метод	0.10	—
23	487119.40	1355325.80	Картометрический метод	0.10	—
24	487119.90	1355326.20	Картометрический метод	0.10	—
25	487498.00	1355597.00	Картометрический метод	0.10	—
26	487986.60	1356101.40	Картометрический метод	0.10	—
27	487473.80	1356624.60	Картометрический метод	0.10	—
28	486972.40	1356103.70	Картометрический метод	0.10	—
29	486875.70	1356003.30	Картометрический метод	0.10	—
30	486800.00	1355824.10	Картометрический метод	0.10	—
31	486751.90	1355710.40	Картометрический метод	0.10	—
32	486751.90	1355710.30	Картометрический метод	0.10	—
33	486682.00	1355545.20	Картометрический метод	0.10	—
34	486979.90	1355408.90	Картометрический метод	0.10	—
35	486799.80	1355004.70	Картометрический метод	0.10	—
36	486688.90	1354754.60	Картометрический метод	0.10	—
37	486293.40	1354600.40	Картометрический метод	0.10	—
38	486294.20	1354597.00	Картометрический метод	0.10	—
39	486295.60	1354590.50	Картометрический метод	0.10	—
40	486296.60	1354585.80	Картометрический метод	0.10	—

**ОПИСАНИЕ МЕСТОПОЛОЖЕНИЯ ГРАНИЦ**  
**территориальной зоны Зона предприятий, производств и объектов II класса опасности**  
**СЗЗ - 500 м (П-2) Марьянского сельского поселения Красноармейского района**

**Краснодарского края**

(наименование объекта, местоположение границ которого описано)

**Сведения о местоположении границ объекта**

1	2	3	4	5	6
15	486291.40	1354572.40	Картометрический метод	0.10	—
41	487343.70	1356257.40	Картометрический метод	0.10	—
42	487344.40	1356257.40	Картометрический метод	0.10	—
43	487345.00	1356257.60	Картометрический метод	0.10	—
44	487345.60	1356258.10	Картометрический метод	0.10	—
45	487345.90	1356258.80	Картометрический метод	0.10	—
46	487345.90	1356259.50	Картометрический метод	0.10	—
47	487345.60	1356260.20	Картометрический метод	0.10	—
48	487345.00	1356260.70	Картометрический метод	0.10	—
49	487344.40	1356261.00	Картометрический метод	0.10	—
50	487343.70	1356261.00	Картометрический метод	0.10	—
51	487343.00	1356260.70	Картометрический метод	0.10	—
52	487342.50	1356260.20	Картометрический метод	0.10	—
53	487342.20	1356259.50	Картометрический метод	0.10	—
54	487342.20	1356258.80	Картометрический метод	0.10	—
55	487342.50	1356258.10	Картометрический метод	0.10	—
56	487343.00	1356257.60	Картометрический метод	0.10	—
41	487343.70	1356257.40	Картометрический метод	0.10	—
57	487429.80	1356173.90	Картометрический метод	0.10	—
58	487430.50	1356173.90	Картометрический метод	0.10	—
59	487431.10	1356174.20	Картометрический метод	0.10	—
60	487431.70	1356174.70	Картометрический метод	0.10	—
61	487431.90	1356175.40	Картометрический метод	0.10	—

**ОПИСАНИЕ МЕСТОПОЛОЖЕНИЯ ГРАНИЦ**  
**территориальной зоны Зона предприятий, производств и объектов II класса опасности**  
**СЗЗ - 500 м (II-2) Марьянского сельского поселения Красноармейского района**

**Краснодарского края**

(наименование объекта, местоположение границ которого описано)

**Сведения о местоположении границ объекта**

1	2	3	4	5	6
62	487431.90	1356176.10	Картометрический метод	0.10	—
63	487431.70	1356176.80	Картометрический метод	0.10	—
64	487431.10	1356177.30	Картометрический метод	0.10	—
65	487430.50	1356177.50	Картометрический метод	0.10	—
66	487429.80	1356177.50	Картометрический метод	0.10	—
67	487429.00	1356177.30	Картометрический метод	0.10	—
68	487428.60	1356176.80	Картометрический метод	0.10	—
69	487428.30	1356176.10	Картометрический метод	0.10	—
70	487428.30	1356175.40	Картометрический метод	0.10	—
71	487428.60	1356174.70	Картометрический метод	0.10	—
72	487429.00	1356174.20	Картометрический метод	0.10	—
57	487429.80	1356173.90	Картометрический метод	0.10	—
73	487685.30	1355926.30	Картометрический метод	0.10	—
74	487686.00	1355926.30	Картометрический метод	0.10	—
75	487686.60	1355926.50	Картометрический метод	0.10	—
76	487687.20	1355927.00	Картометрический метод	0.10	—
77	487687.50	1355927.70	Картометрический метод	0.10	—
78	487687.50	1355928.40	Картометрический метод	0.10	—
79	487687.20	1355929.10	Картометрический метод	0.10	—
80	487686.60	1355929.60	Картометрический метод	0.10	—
81	487686.00	1355929.90	Картометрический метод	0.10	—
82	487685.30	1355929.90	Картометрический метод	0.10	—
83	487684.70	1355929.60	Картометрический метод	0.10	—

**ОПИСАНИЕ МЕСТОПОЛОЖЕНИЯ ГРАНИЦ**  
**территориальной зоны Зона предприятий, производств и объектов II класса опасности**  
**СЗЗ - 500 м (II-2) Марьянского сельского поселения Красноармейского района**

**Краснодарского края**

(наименование объекта, местоположение границ которого описано)

**Сведения о местоположении границ объекта**

1	2	3	4	5	6
84	487684.10	1355929.10	Картометрический метод	0.10	—
85	487683.80	1355928.40	Картометрический метод	0.10	—
86	487683.80	1355927.70	Картометрический метод	0.10	—
87	487684.10	1355927.00	Картометрический метод	0.10	—
88	487684.70	1355926.50	Картометрический метод	0.10	—
73	487685.30	1355926.30	Картометрический метод	0.10	—
89	487599.70	1356009.10	Картометрический метод	0.10	—
90	487600.40	1356009.10	Картометрический метод	0.10	—
91	487601.10	1356009.40	Картометрический метод	0.10	—
92	487601.60	1356009.90	Картометрический метод	0.10	—
93	487601.80	1356010.60	Картометрический метод	0.10	—
94	487601.80	1356011.30	Картометрический метод	0.10	—
95	487601.60	1356011.90	Картометрический метод	0.10	—
96	487601.10	1356012.40	Картометрический метод	0.10	—
97	487600.40	1356012.70	Картометрический метод	0.10	—
98	487599.70	1356012.70	Картометрический метод	0.10	—
99	487599.00	1356012.40	Картометрический метод	0.10	—
100	487598.40	1356011.90	Картометрический метод	0.10	—
101	487598.20	1356011.30	Картометрический метод	0.10	—
102	487598.20	1356010.60	Картометрический метод	0.10	—
103	487598.40	1356009.90	Картометрический метод	0.10	—
104	487599.00	1356009.40	Картометрический метод	0.10	—
89	487599.70	1356009.10	Картометрический метод	0.10	—



**ОПИСАНИЕ МЕСТОПОЛОЖЕНИЯ ГРАНИЦ**  
**территориальной зоны Зона предприятий, производств и объектов II класса опасности**  
**СЗЗ - 500 м (П-2) Марьянского сельского поселения Красноармейского района**

**Краснодарского края**

(наименование объекта, местоположение границ которого описано)

**Сведения о местоположении границ объекта**

1	2	3	4	5	6
105	487264.80	1356333.70	Картометрический метод	0.10	—
106	487265.50	1356333.70	Картометрический метод	0.10	—
107	487266.10	1356333.90	Картометрический метод	0.10	—
108	487266.70	1356334.40	Картометрический метод	0.10	—
109	487266.90	1356335.10	Картометрический метод	0.10	—
110	487266.90	1356335.80	Картометрический метод	0.10	—
111	487266.70	1356336.50	Картометрический метод	0.10	—
112	487266.10	1356337.00	Картометрический метод	0.10	—
113	487265.50	1356337.20	Картометрический метод	0.10	—
114	487264.80	1356337.20	Картометрический метод	0.10	—
115	487264.00	1356337.00	Картометрический метод	0.10	—
116	487263.60	1356336.50	Картометрический метод	0.10	—
117	487263.30	1356335.80	Картометрический метод	0.10	—
118	487263.30	1356335.10	Картометрический метод	0.10	—
119	487263.60	1356334.40	Картометрический метод	0.10	—
120	487264.00	1356333.90	Картометрический метод	0.10	—
105	487264.80	1356333.70	Картометрический метод	0.10	—
121	487516.30	1356090.10	Картометрический метод	0.10	—
122	487516.90	1356090.10	Картометрический метод	0.10	—
123	487517.70	1356090.40	Картометрический метод	0.10	—
124	487518.20	1356090.90	Картометрический метод	0.10	—
125	487518.40	1356091.50	Картометрический метод	0.10	—
126	487518.40	1356092.20	Картометрический метод	0.10	—

**ОПИСАНИЕ МЕСТОПОЛОЖЕНИЯ ГРАНИЦ**  
**территориальной зоны Зона предприятий, производств и объектов II класса опасности**  
**СЗЗ - 500 м (II-2) Марьянского сельского поселения Красноармейского района**  
**Краснодарского края**  
(наименование объекта, местоположение границ которого описано)

**Сведения о местоположении границ объекта**

1	2	3	4	5	6
127	487518.20	1356092.90	Картометрический метод	0.10	—
128	487517.70	1356093.40	Картометрический метод	0.10	—
129	487516.90	1356093.70	Картометрический метод	0.10	—
130	487516.30	1356093.70	Картометрический метод	0.10	—
131	487515.60	1356093.40	Картометрический метод	0.10	—
132	487515.10	1356092.90	Картометрический метод	0.10	—
133	487514.80	1356092.20	Картометрический метод	0.10	—
134	487514.80	1356091.50	Картометрический метод	0.10	—
135	487515.10	1356090.90	Картометрический метод	0.10	—
136	487515.60	1356090.40	Картометрический метод	0.10	—
121	487516.30	1356090.10	Картометрический метод	0.10	—

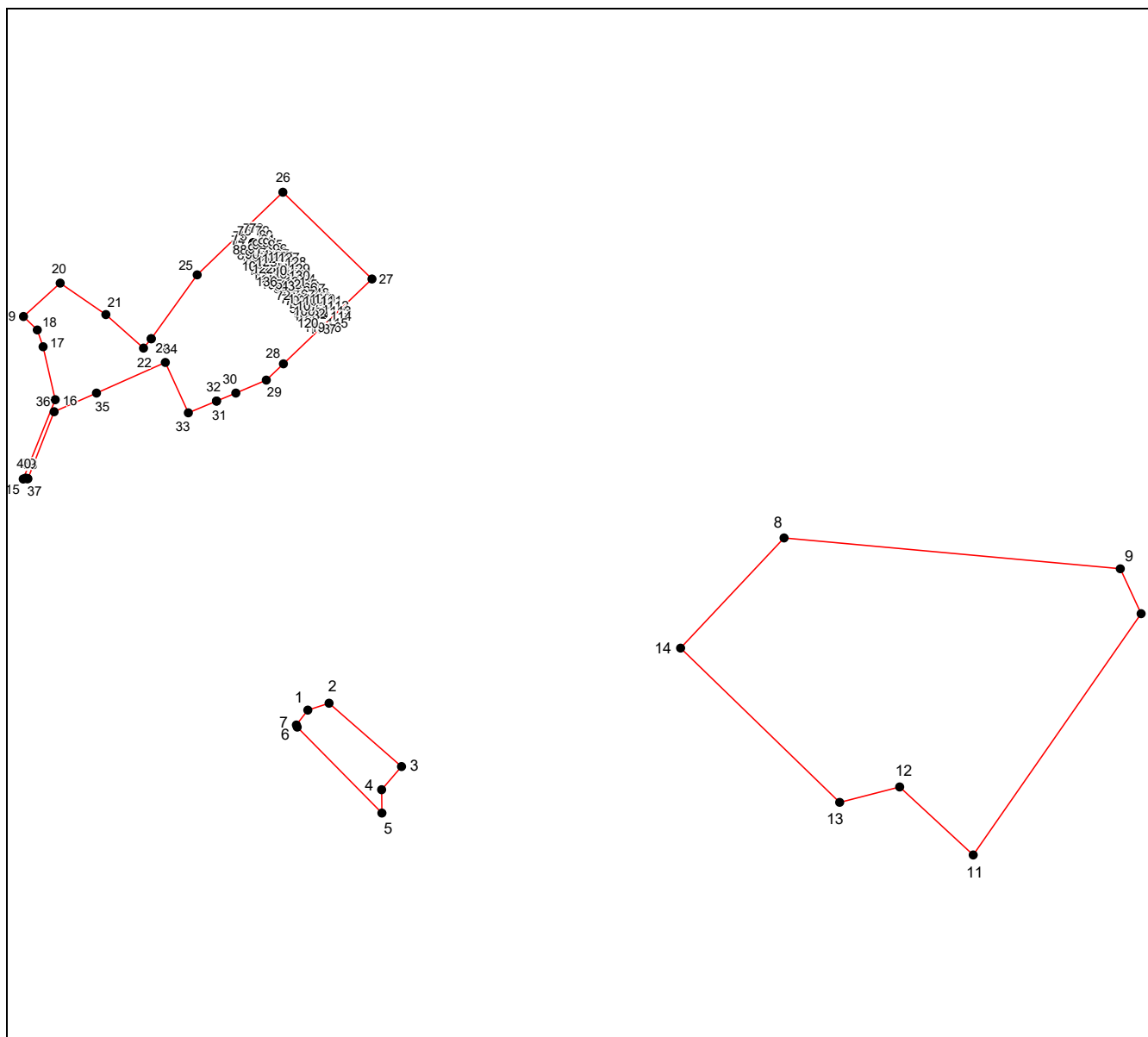
**3. Сведения о характерных точках части (частей) границы объекта**

Обозначение характерных точек части границы	Координаты, м		Метод определения координат характерной точки	Средняя квадратическая погрешность положения характерной точки (M <sub>t</sub> ), м	Описание обозначения точки на местности (при наличии)
	X	Y			
1	2	3	4	5	6
Часть № —					
—	—	—	—	—	—



**ОПИСАНИЕ МЕСТОПОЛОЖЕНИЯ ГРАНИЦ**  
**территориальной зоны Зона предприятий, производств и объектов II класса опасности**  
**СЗЗ - 500 м (П-2) Марьянского сельского поселения Красноармейского района**  
**Краснодарского края**  
(наименование объекта, местоположение границ которого описано)

**План границ объекта**



**Масштаб 1: 38451**

**Используемые условные знаки и обозначения:**

- — граница объекта,
- - - - - — установленная граница муниципального образования,
- - - - - — установленная граница населенного пункта,
- — граница земельного участка,
- — характерная точка объекта.

## **ОПИСАНИЕ МЕСТОПОЛОЖЕНИЯ ГРАНИЦ**

территориальной зоны Зона предприятий, производств и объектов III класса опасности  
СЗЗ - 300 м (П-3) Марьянского сельского поселения Красноармейского района Краснодарского  
края

---

(наименование объекта, местоположение границ которого описано (далее - объект))

**ОПИСАНИЕ МЕСТОПОЛОЖЕНИЯ ГРАНИЦ**  
территориальной зоны Зона предприятий, производств и объектов III класса опасности  
СЗЗ - 300 м (П-3) Марьянского сельского поселения Красноармейского района  
**Краснодарского края**  
(наименование объекта, местоположение границ которого описано)

<b>№ п/п</b>	<b>Содержание</b>	<b>Номера листов</b>
<b>1</b>	<b>2</b>	<b>3</b>
1	Сведения об объекте	3
2	Сведения о местоположении границ объекта	4
3	Сведения о местоположении измененных (уточненных) границ объекта	10
4	План границ	11

**ОПИСАНИЕ МЕСТОПОЛОЖЕНИЯ ГРАНИЦ**  
территориальной зоны Зона предприятий, производств и объектов III класса опасности  
СЗЗ - 300 м (П-3) Марьянского сельского поселения Красноармейского района  
**Краснодарского края**  
(наименование объекта, местоположение границ которого описано)

**Сведения об объекте**

№ п/п	Характеристики объекта	Описание характеристик
1	2	3
1	Местоположение объекта	Краснодарский край, Красноармейский р-н
2	Площадь объекта ± величина погрешности определения площади ( $P \pm \Delta P$ )	905357±8326 кв.м
3	Иные характеристики объекта	—

**ОПИСАНИЕ МЕСТОПОЛОЖЕНИЯ ГРАНИЦ**  
**территориальной зоны Зона предприятий, производств и объектов III класса опасности**  
**СЗЗ - 300 м (П-3) Марьянского сельского поселения Красноармейского района**  
**Краснодарского края**  
(наименование объекта, местоположение границ которого описано)

**Сведения о местоположении границ объекта**

1. Система координат *МСК 23, зона 1*

2. Сведения о характерных точках границ объекта

Обозначение характерных точек границ	Координаты, м		Метод определения координат характерной точки	Средняя квадратическая погрешность положения характерной точки (M <sub>t</sub> ), м	Описание обозначения точки на местности (при наличии)
	X	Y			
1	2	3	4	5	6
1	484601.60	1353489.40	Картометрический метод	0.10	—
2	484731.50	1353902.90	Картометрический метод	0.10	—
3	484713.70	1353906.70	Картометрический метод	0.10	—
4	484322.50	1353991.00	Картометрический метод	0.10	—
5	484513.70	1353613.40	Картометрический метод	0.10	—
6	484540.60	1353521.60	Картометрический метод	0.10	—
7	484557.60	1353481.90	Картометрический метод	0.10	—
1	484601.60	1353489.40	Картометрический метод	0.10	—
8	483365.90	1348578.90	Картометрический метод	0.10	—
9	483360.70	1348616.90	Картометрический метод	0.10	—
10	483293.60	1348806.50	Картометрический метод	0.10	—
11	483224.20	1349019.60	Картометрический метод	0.10	—
12	483118.70	1349063.70	Картометрический метод	0.10	—
13	482922.50	1349145.80	Картометрический метод	0.10	—
14	482904.00	1349046.20	Картометрический метод	0.10	—
15	482885.50	1348946.60	Картометрический метод	0.10	—
16	483025.90	1348739.50	Картометрический метод	0.10	—
8	483365.90	1348578.90	Картометрический метод	0.10	—



**ОПИСАНИЕ МЕСТОПОЛОЖЕНИЯ ГРАНИЦ**  
**территориальной зоны Зона предприятий, производств и объектов III класса опасности**  
**СЗЗ - 300 м (П-3) Марьянского сельского поселения Красноармейского района**

**Краснодарского края**

(наименование объекта, местоположение границ которого описано)

**Сведения о местоположении границ объекта**

1	2	3	4	5	6
17	481860.90	1352141.50	Картометрический метод	0.10	—
18	481933.50	1352223.90	Картометрический метод	0.10	—
19	482048.30	1352227.30	Картометрический метод	0.10	—
20	481954.80	1352374.40	Картометрический метод	0.10	—
21	481988.00	1352371.30	Картометрический метод	0.10	—
22	481992.60	1352547.60	Картометрический метод	0.10	—
23	481823.10	1352584.40	Картометрический метод	0.10	—
24	481669.00	1352424.90	Картометрический метод	0.10	—
25	481570.90	1352254.40	Картометрический метод	0.10	—
26	481571.00	1352254.40	Картометрический метод	0.10	—
27	481510.00	1352166.70	Картометрический метод	0.10	—
28	481449.90	1352101.40	Картометрический метод	0.10	—
29	481399.20	1352051.70	Картометрический метод	0.10	—
30	481478.80	1351741.40	Картометрический метод	0.10	—
31	481693.00	1351662.70	Картометрический метод	0.10	—
17	481860.90	1352141.50	Картометрический метод	0.10	—
32	484262.70	1348867.10	Картометрический метод	0.10	—
33	484297.40	1348950.00	Картометрический метод	0.10	—
34	484301.70	1348959.60	Картометрический метод	0.10	—
35	484307.20	1348972.30	Картометрический метод	0.10	—
36	484320.60	1349002.70	Картометрический метод	0.10	—
37	484371.90	1349133.00	Картометрический метод	0.10	—
38	484388.70	1349161.30	Картометрический метод	0.10	—

**ОПИСАНИЕ МЕСТОПОЛОЖЕНИЯ ГРАНИЦ**  
**территориальной зоны Зона предприятий, производств и объектов III класса опасности**  
**СЗЗ - 300 м (П-3) Марьянского сельского поселения Красноармейского района**

**Краснодарского края**

(наименование объекта, местоположение границ которого описано)

**Сведения о местоположении границ объекта**

1	2	3	4	5	6
39	484406.60	1349177.10	Картометрический метод	0.10	—
40	484567.60	1349535.90	Картометрический метод	0.10	—
41	484491.20	1349513.70	Картометрический метод	0.10	—
42	484414.90	1349491.60	Картометрический метод	0.10	—
43	484345.00	1349416.90	Картометрический метод	0.10	—
44	484278.60	1349327.80	Картометрический метод	0.10	—
45	484198.00	1349238.70	Картометрический метод	0.10	—
46	484093.90	1349202.40	Картометрический метод	0.10	—
47	484068.10	1349129.40	Картометрический метод	0.10	—
48	484031.10	1349024.50	Картометрический метод	0.10	—
49	483990.50	1348909.70	Картометрический метод	0.10	—
50	483968.60	1348752.00	Картометрический метод	0.10	—
51	484060.50	1348618.80	Картометрический метод	0.10	—
52	484018.00	1348310.60	Картометрический метод	0.10	—
53	484081.20	1348294.50	Картометрический метод	0.10	—
54	484144.30	1348278.40	Картометрический метод	0.10	—
55	484206.80	1348732.20	Картометрический метод	0.10	—
56	484220.30	1348762.40	Картометрический метод	0.10	—
57	484246.60	1348820.90	Картометрический метод	0.10	—
58	484246.90	1348823.00	Картометрический метод	0.10	—
59	484247.80	1348840.90	Картометрический метод	0.10	—
32	484262.70	1348867.10	Картометрический метод	0.10	—
60	483717.00	1350672.00	Картометрический метод	0.10	—

**ОПИСАНИЕ МЕСТОПОЛОЖЕНИЯ ГРАНИЦ**  
**территориальной зоны Зона предприятий, производств и объектов III класса опасности**  
**СЗЗ - 300 м (П-3) Марьянского сельского поселения Красноармейского района**

**Краснодарского края**

(наименование объекта, местоположение границ которого описано)

**Сведения о местоположении границ объекта**

1	2	3	4	5	6
61	483484.00	1350767.00	Картометрический метод	0.10	—
62	483299.00	1350887.00	Картометрический метод	0.10	—
63	483224.70	1350907.60	Картометрический метод	0.10	—
64	483146.20	1350899.00	Картометрический метод	0.10	—
65	483060.20	1350884.30	Картометрический метод	0.10	—
66	483042.10	1350881.90	Картометрический метод	0.10	—
67	482988.20	1350870.80	Картометрический метод	0.10	—
68	482927.80	1350865.50	Картометрический метод	0.10	—
69	482893.20	1350857.40	Картометрический метод	0.10	—
70	482859.90	1350852.60	Картометрический метод	0.10	—
71	482812.30	1350842.70	Картометрический метод	0.10	—
72	482766.10	1350832.80	Картометрический метод	0.10	—
73	482705.80	1350820.40	Картометрический метод	0.10	—
74	482691.60	1350816.70	Картометрический метод	0.10	—
75	482681.30	1350813.00	Картометрический метод	0.10	—
76	482671.00	1350811.80	Картометрический метод	0.10	—
77	482669.00	1350812.00	Картометрический метод	0.10	—
78	482646.90	1350784.70	Картометрический метод	0.10	—
79	482660.90	1350777.00	Картометрический метод	0.10	—
80	482813.00	1350720.00	Картометрический метод	0.10	—
81	482970.00	1350732.00	Картометрический метод	0.10	—
82	483122.00	1350797.00	Картометрический метод	0.10	—
83	483269.00	1350762.00	Картометрический метод	0.10	—
84	483464.90	1350712.00	Картометрический метод	0.10	—

**ОПИСАНИЕ МЕСТОПОЛОЖЕНИЯ ГРАНИЦ**  
**территориальной зоны Зона предприятий, производств и объектов III класса опасности**  
**СЗЗ - 300 м (П-3) Марьянского сельского поселения Красноармейского района**  
**Краснодарского края**  
(наименование объекта, местоположение границ которого описано)

**Сведения о местоположении границ объекта**

1	2	3	4	5	6
60	483717.00	1350672.00	Картометрический метод	0.10	—
85	482928.30	1350913.60	Картометрический метод	0.10	—
86	482965.70	1350932.50	Картометрический метод	0.10	—
87	482981.10	1350937.60	Картометрический метод	0.10	—
88	483011.90	1350939.80	Картометрический метод	0.10	—
89	483078.50	1350941.80	Картометрический метод	0.10	—
90	483083.20	1350942.20	Картометрический метод	0.10	—
91	482976.10	1350960.00	Картометрический метод	0.10	—
92	482831.00	1351007.00	Картометрический метод	0.10	—
93	482826.70	1351007.00	Картометрический метод	0.10	—
94	482769.40	1350936.20	Картометрический метод	0.10	—
95	482773.30	1350935.30	Картометрический метод	0.10	—
96	482829.60	1350924.60	Картометрический метод	0.10	—
97	482863.00	1350915.40	Картометрический метод	0.10	—
98	482888.50	1350908.70	Картометрический метод	0.10	—
99	482904.00	1350907.40	Картометрический метод	0.10	—
100	482916.70	1350909.80	Картометрический метод	0.10	—
85	482928.30	1350913.60	Картометрический метод	0.10	—
101	482862.50	1350866.70	Картометрический метод	0.10	—
102	482901.10	1350872.80	Картометрический метод	0.10	—
103	482908.40	1350877.90	Картометрический метод	0.10	—
104	482910.10	1350880.40	Картометрический метод	0.10	—
105	482905.00	1350886.80	Картометрический метод	0.10	—

**ОПИСАНИЕ МЕСТОПОЛОЖЕНИЯ ГРАНИЦ**  
**территориальной зоны Зона предприятий, производств и объектов III класса опасности**  
**СЗЗ - 300 м (П-3) Марьянского сельского поселения Красноармейского района**  
**Краснодарского края**  
(наименование объекта, местоположение границ которого описано)

**Сведения о местоположении границ объекта**

1	2	3	4	5	6
106	482896.20	1350892.00	Картометрический метод	0.10	—
107	482885.90	1350893.40	Картометрический метод	0.10	—
108	482864.20	1350892.30	Картометрический метод	0.10	—
109	482821.70	1350897.80	Картометрический метод	0.10	—
110	482785.90	1350901.90	Картометрический метод	0.10	—
111	482750.60	1350912.90	Картометрический метод	0.10	—
112	482685.90	1350832.90	Картометрический метод	0.10	—
113	482689.10	1350832.10	Картометрический метод	0.10	—
114	482698.10	1350834.60	Картометрический метод	0.10	—
115	482721.30	1350847.30	Картометрический метод	0.10	—
116	482740.70	1350856.10	Картометрический метод	0.10	—
117	482758.50	1350859.80	Картометрический метод	0.10	—
118	482800.80	1350859.40	Картометрический метод	0.10	—
101	482862.50	1350866.70	Картометрический метод	0.10	—

**3. Сведения о характерных точках части (частей) границы объекта**

Обозначение характерных точек части границы	Координаты, м		Метод определения координат характерной точки	Средняя квадратическая погрешность положения характерной точки ( $M_t$ ), м	Описание обозначения точки на местности (при наличии)
	X	Y			
1	2	3	4	5	6
Часть № —					
—	—	—	—	—	—

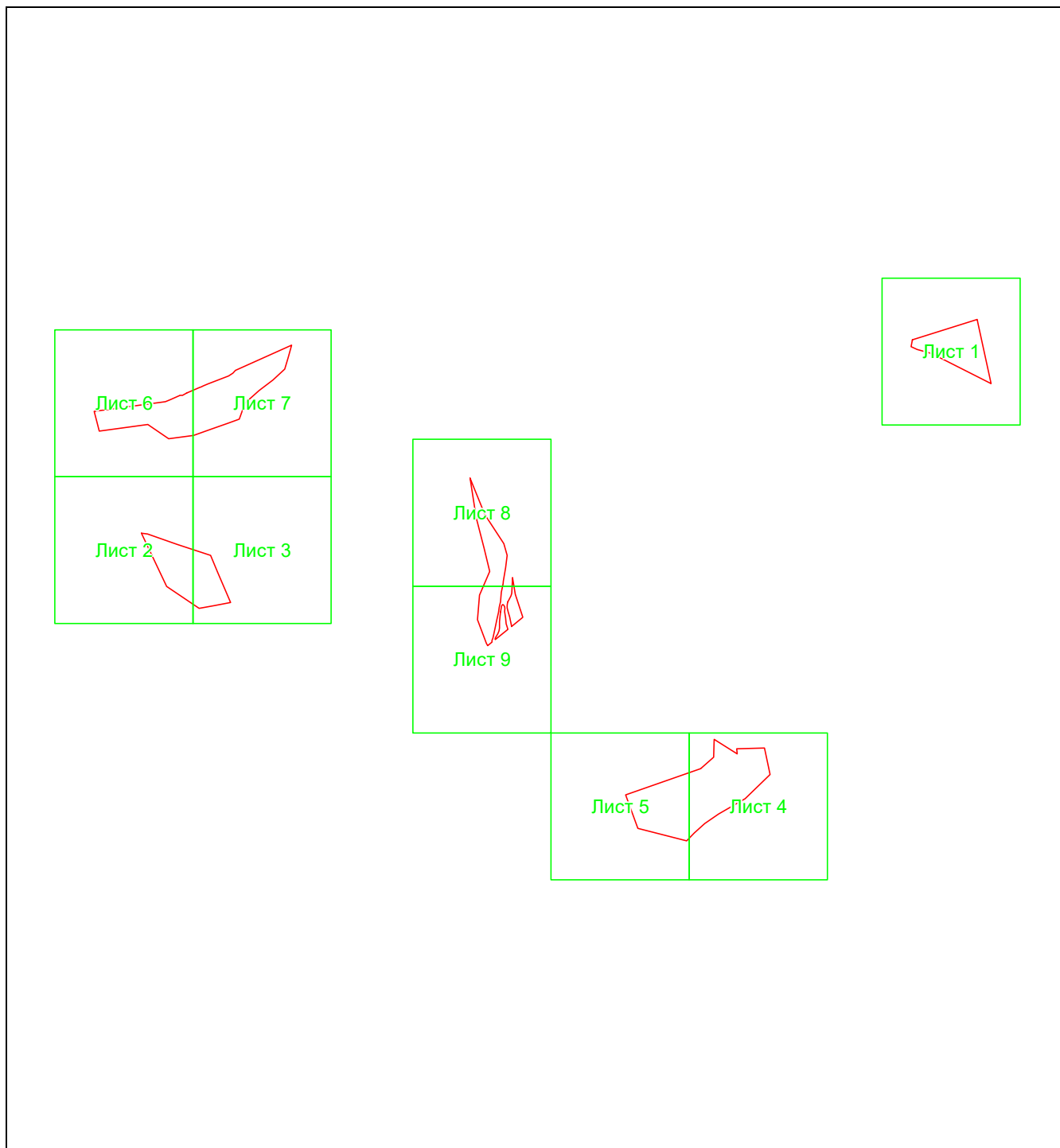


**ОПИСАНИЕ МЕСТОПОЛОЖЕНИЯ ГРАНИЦ**  
территориальной зоны Зона предприятий, производств и объектов III класса опасности  
СЗЗ - 300 м (П-3) Марьянского сельского поселения Красноармейского района  
Краснодарского края

(наименование объекта, местоположение границ которого описано)

**План границ объекта**

**Основной лист**



**Масштаб 1: 38433**

**Используемые условные знаки и обозначения:**



– область выносного листа,

**23**

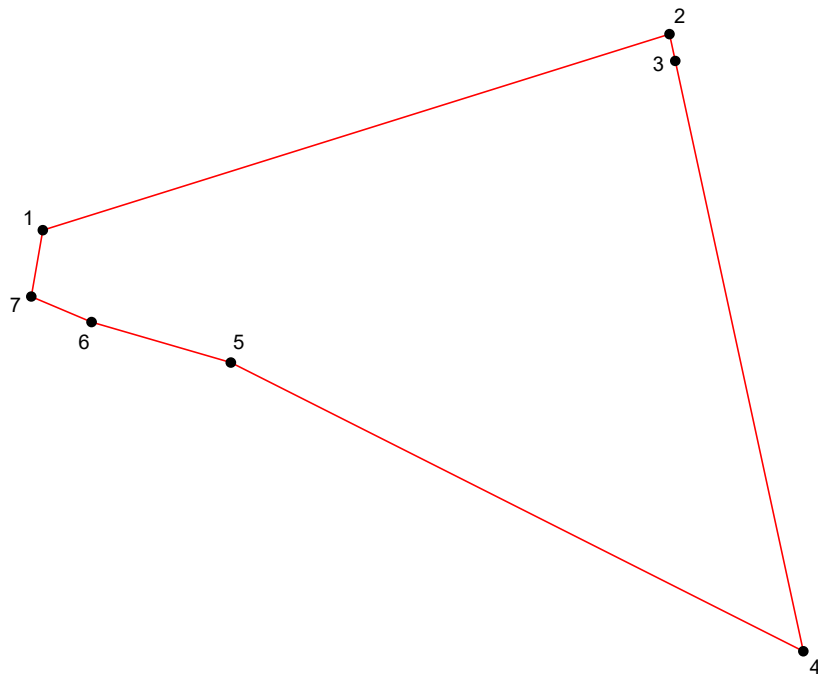
– номер выносного листа.

Остальные используемые условные знаки и обозначения приведены на отдельной странице в конце раздела.

**ОПИСАНИЕ МЕСТОПОЛОЖЕНИЯ ГРАНИЦ**  
территориальной зоны Зона предприятий, производств и объектов III класса опасности  
СЗЗ - 300 м (П-3) Марьянского сельского поселения Красноармейского района  
Краснодарского края  
(наименование объекта, местоположение границ которого описано)

**План границ объекта**

**Выносной лист №1**



**Масштаб 1:5000**

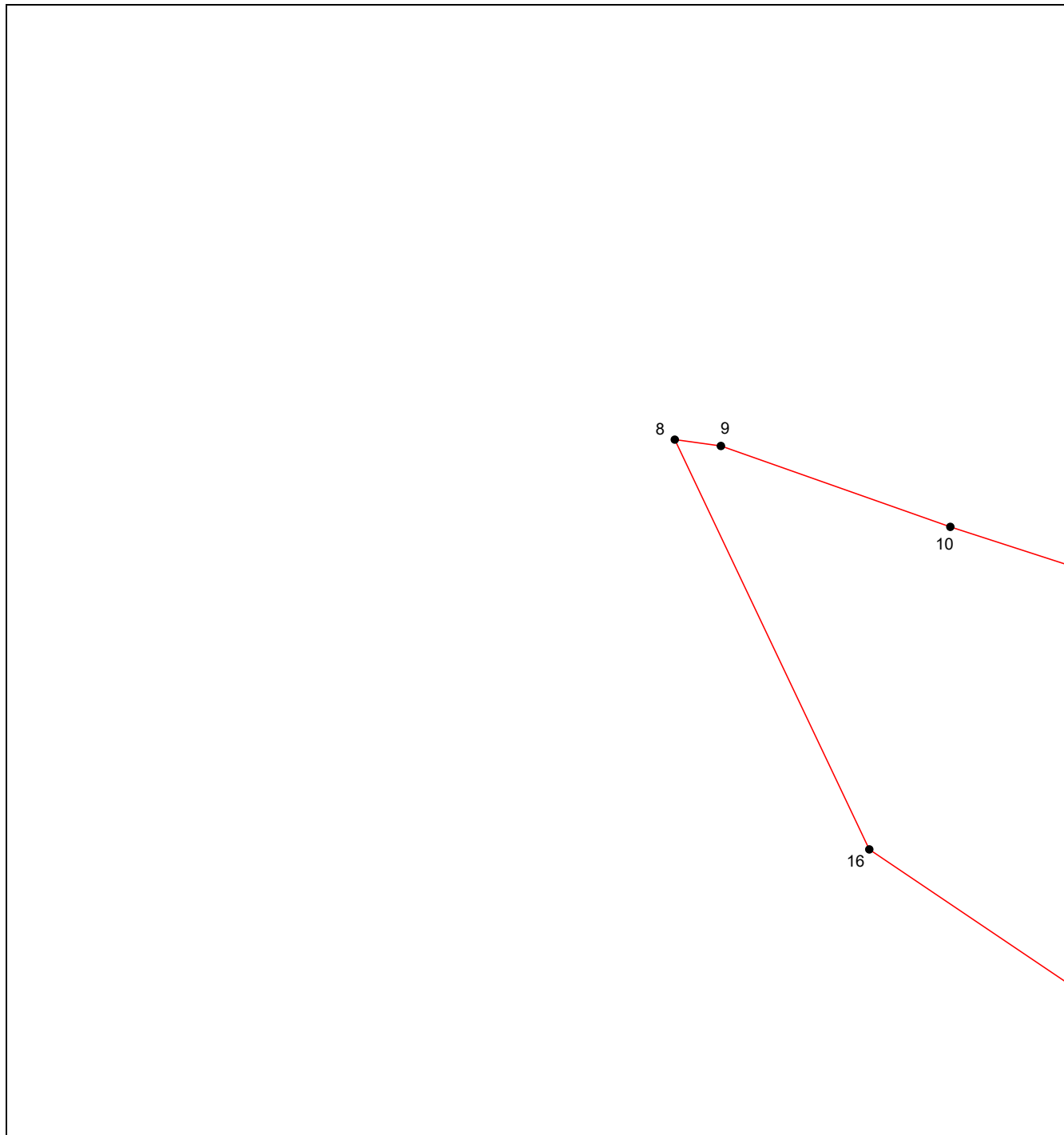
Используемые условные знаки и обозначения приведены на отдельной странице в конце раздела.



**ОПИСАНИЕ МЕСТОПОЛОЖЕНИЯ ГРАНИЦ**  
территориальной зоны Зона предприятий, производств и объектов III класса опасности  
СЗЗ - 300 м (П-3) Марьянского сельского поселения Красноармейского района  
Краснодарского края  
(наименование объекта, местоположение границ которого описано)

**План границ объекта**

**Выносной лист №2**



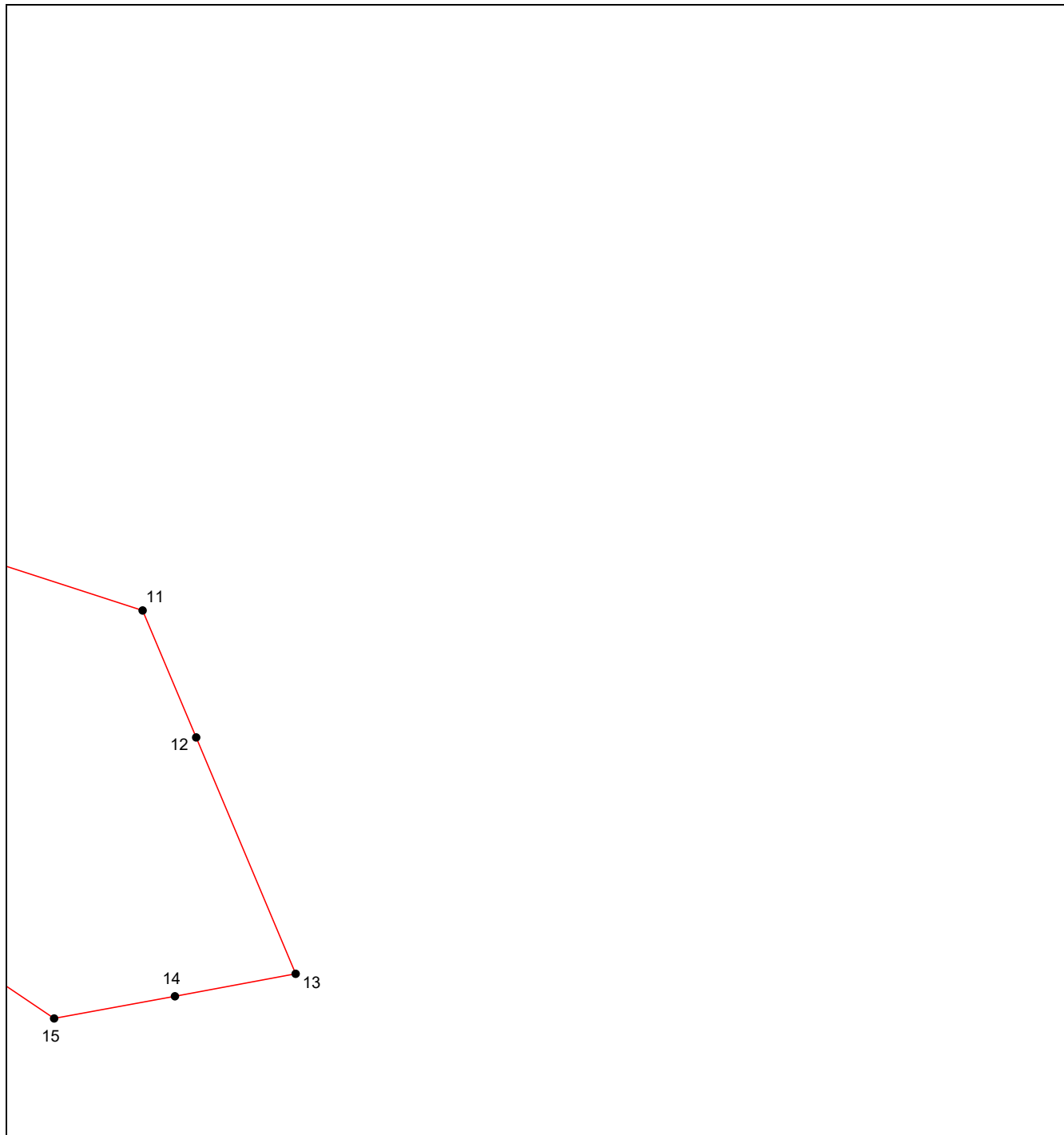
**Масштаб 1:5000**

Используемые условные знаки и обозначения приведены на отдельной странице в конце раздела.

**ОПИСАНИЕ МЕСТОПОЛОЖЕНИЯ ГРАНИЦ**  
**территориальной зоны Зона предприятий, производств и объектов III класса опасности**  
**СЗЗ - 300 м (П-3) Марьянского сельского поселения Красноармейского района**  
**Краснодарского края**  
(наименование объекта, местоположение границ которого описано)

**План границ объекта**

**Выносной лист №3**



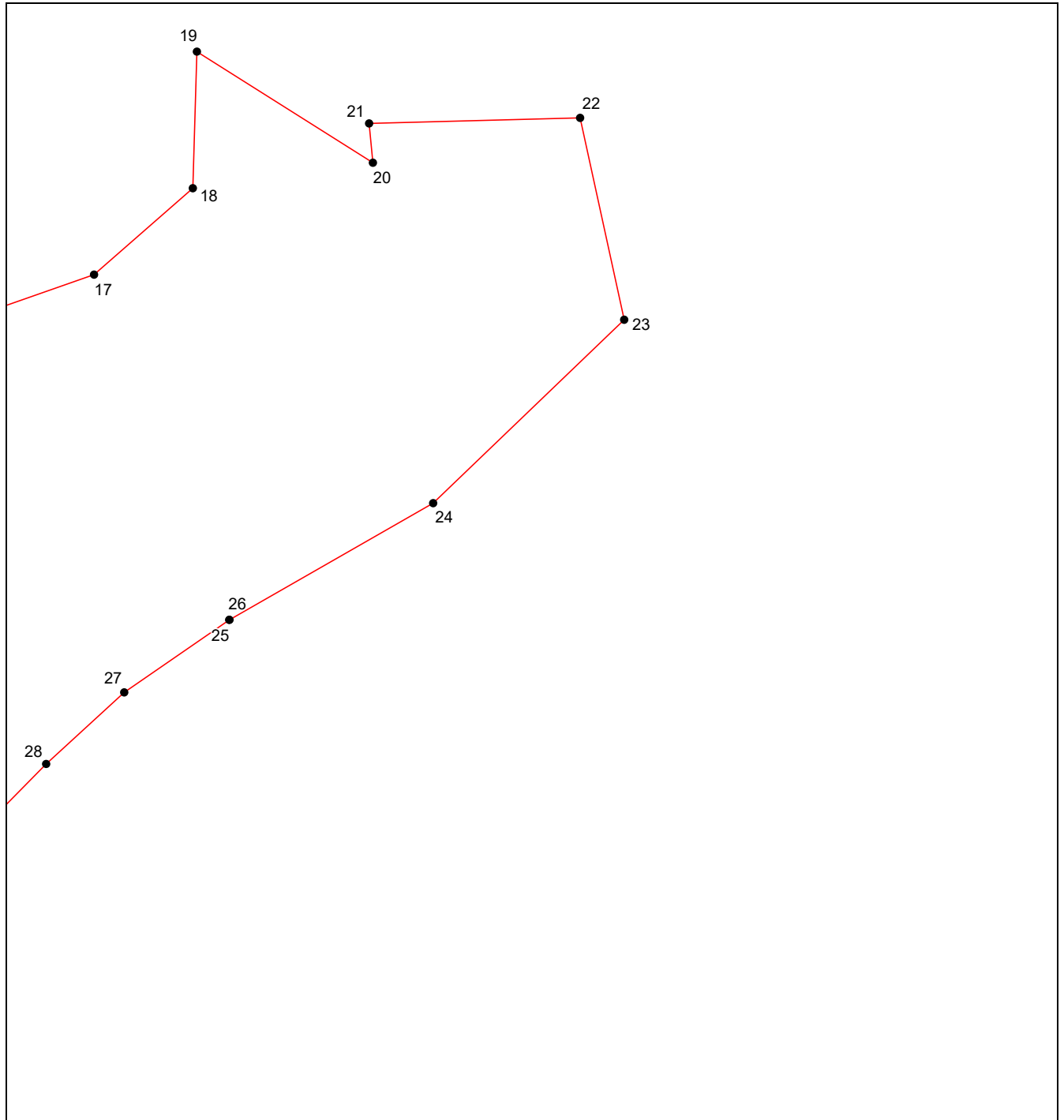
**Масштаб 1:5000**

Используемые условные знаки и обозначения приведены на отдельной странице в конце раздела.

**ОПИСАНИЕ МЕСТОПОЛОЖЕНИЯ ГРАНИЦ**  
**территориальной зоны Зона предприятий, производств и объектов III класса опасности**  
**СЗЗ - 300 м (П-3) Марьянского сельского поселения Красноармейского района**  
**Краснодарского края**  
(наименование объекта, местоположение границ которого описано)

**План границ объекта**

**Выносной лист №4**



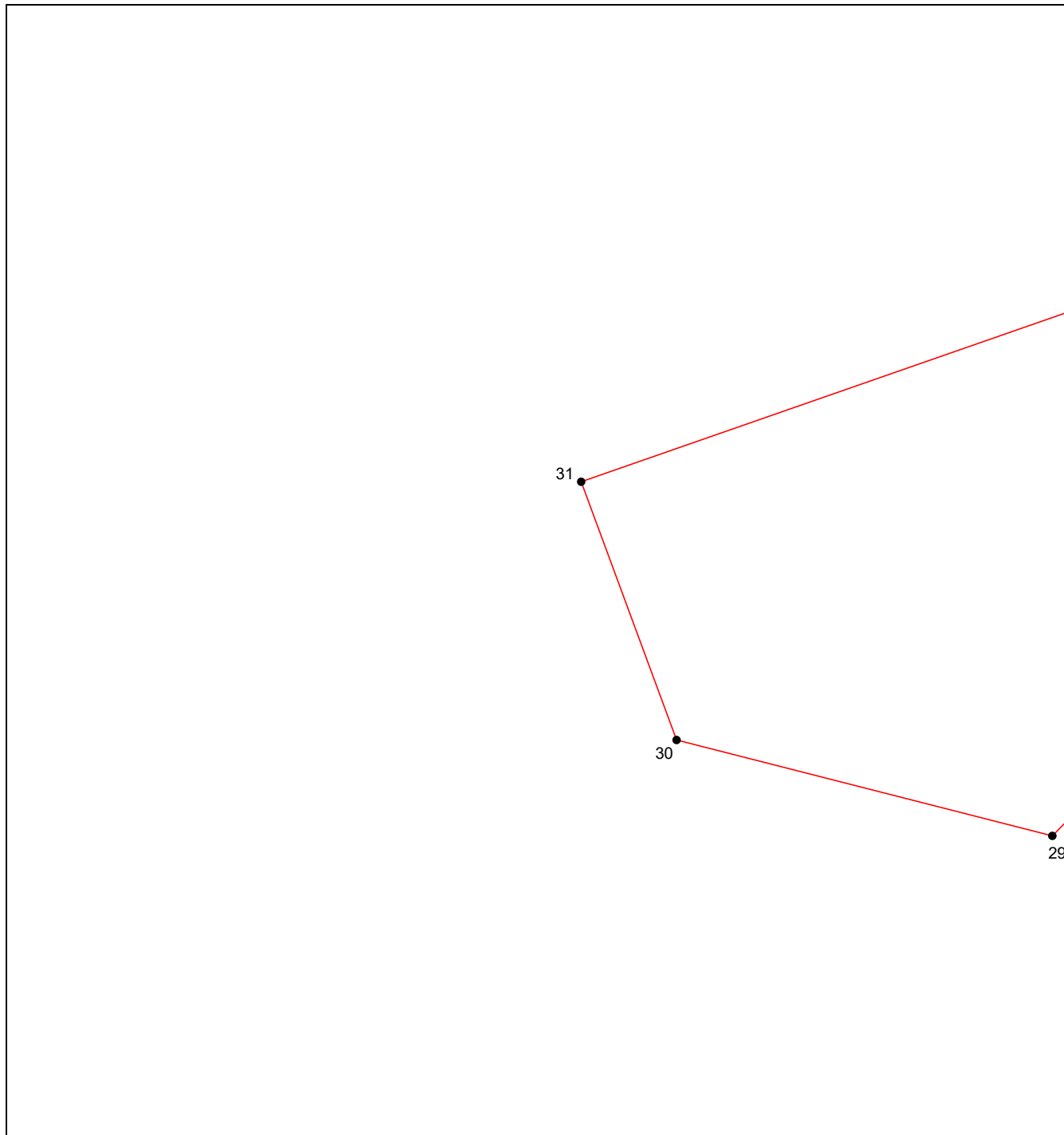
**Масштаб 1:5000**

Используемые условные знаки и обозначения приведены на отдельной странице в конце раздела.

**ОПИСАНИЕ МЕСТОПОЛОЖЕНИЯ ГРАНИЦ**  
территориальной зоны Зона предприятий, производств и объектов III класса опасности  
СЗЗ - 300 м (П-3) Марьянского сельского поселения Красноармейского района  
Краснодарского края  
(наименование объекта, местоположение границ которого описано)

**План границ объекта**

**Выносной лист №5**



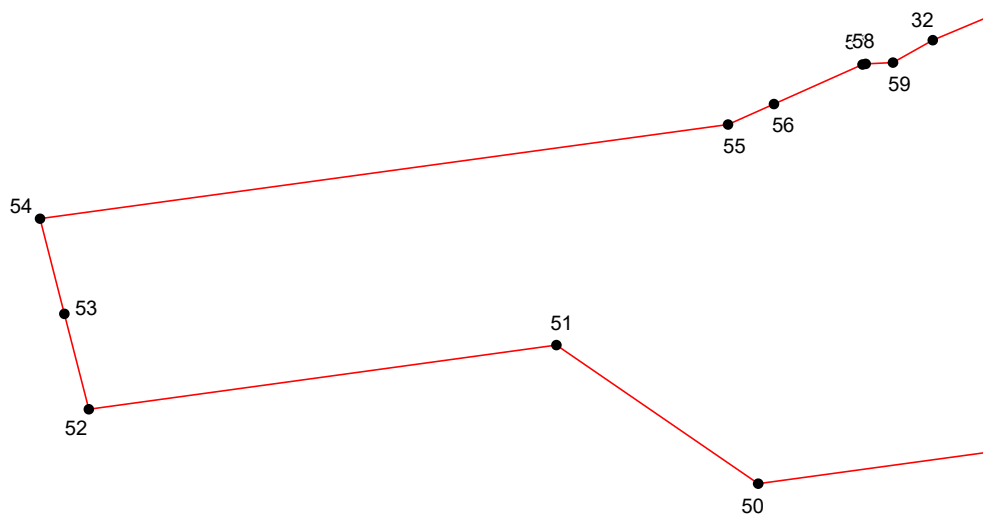
**Масштаб 1:5000**

Используемые условные знаки и обозначения приведены на отдельной странице в конце раздела.

**ОПИСАНИЕ МЕСТОПОЛОЖЕНИЯ ГРАНИЦ**  
территориальной зоны Зона предприятий, производств и объектов III класса опасности  
СЗЗ - 300 м (П-3) Марьянского сельского поселения Красноармейского района  
**Краснодарского края**  
(наименование объекта, местоположение границ которого описано)

**План границ объекта**

**Выносной лист №6**



**Масштаб 1:5000**

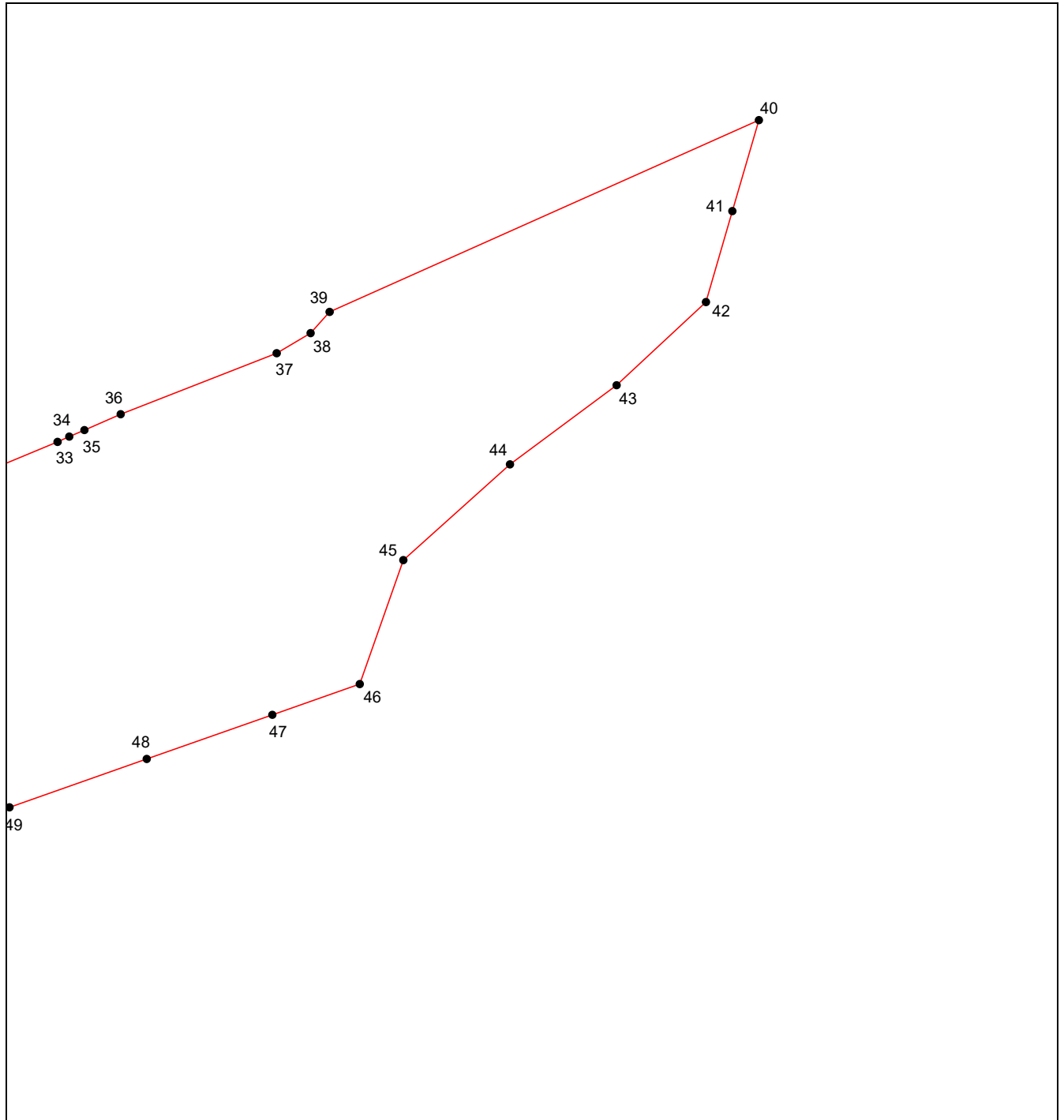
Используемые условные знаки и обозначения приведены на отдельной странице в конце раздела.

**ОПИСАНИЕ МЕСТОПОЛОЖЕНИЯ ГРАНИЦ**  
территориальной зоны Зона предприятий, производств и объектов III класса опасности  
СЗЗ - 300 м (П-3) Марьянского сельского поселения Красноармейского района  
Краснодарского края

(наименование объекта, местоположение границ которого описано)

**План границ объекта**

**Выносной лист №7**



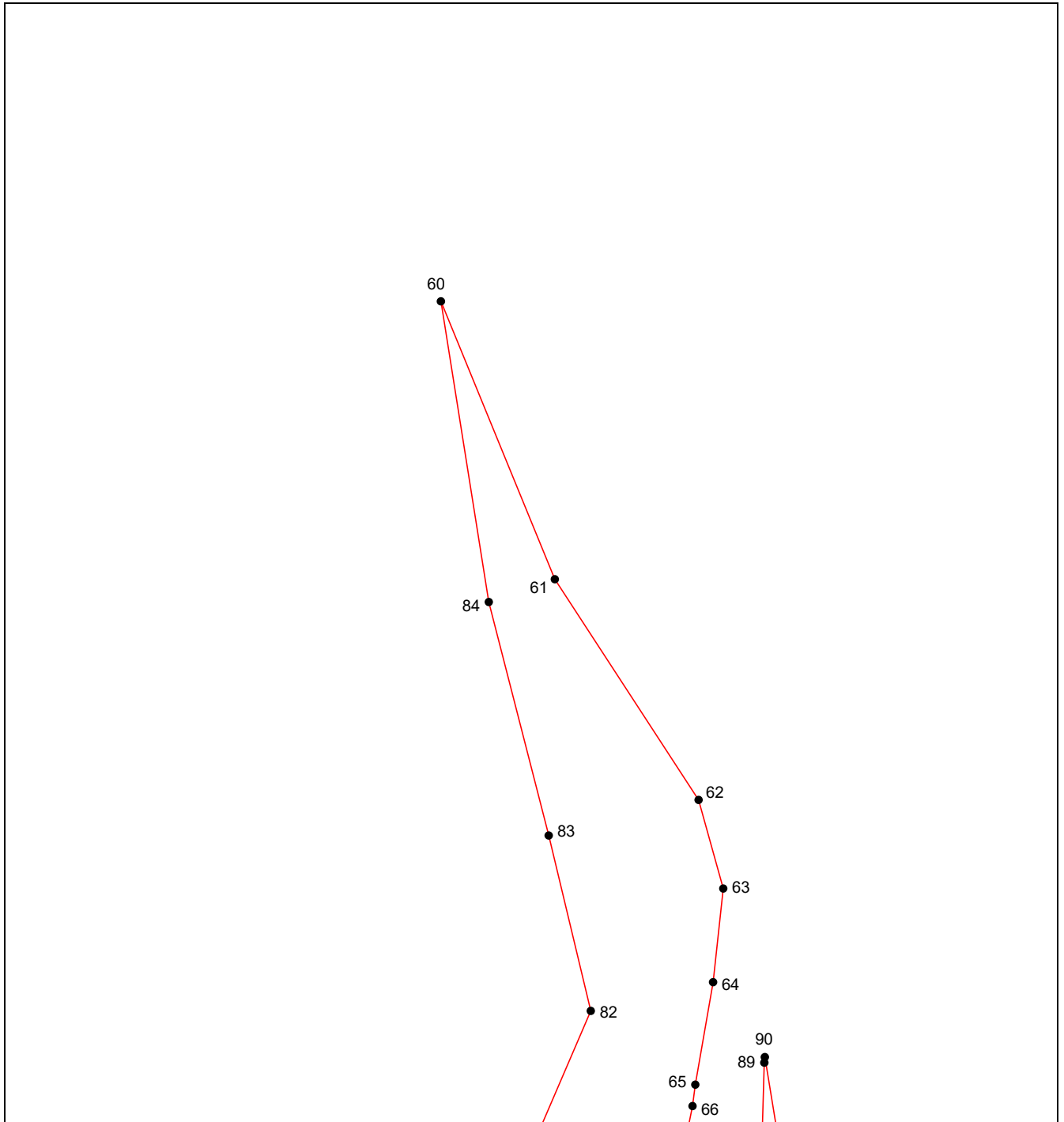
**Масштаб 1:5000**

Используемые условные знаки и обозначения приведены на отдельной странице в конце раздела.

**ОПИСАНИЕ МЕСТОПОЛОЖЕНИЯ ГРАНИЦ**  
территориальной зоны Зона предприятий, производств и объектов III класса опасности  
СЗЗ - 300 м (П-3) Марьянского сельского поселения Красноармейского района  
Краснодарского края  
(наименование объекта, местоположение границ которого описано)

**План границ объекта**

**Выносной лист №8**



**Масштаб 1:5000**

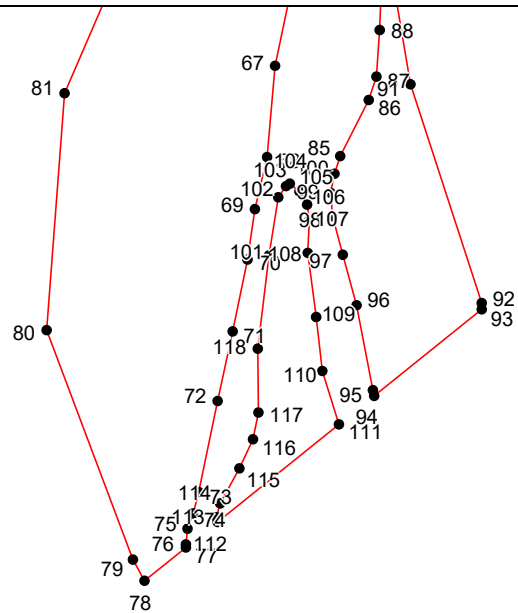
Используемые условные знаки и обозначения приведены на отдельной странице в конце раздела.

**ОПИСАНИЕ МЕСТОПОЛОЖЕНИЯ ГРАНИЦ**  
территориальной зоны Зона предприятий, производств и объектов III класса опасности  
СЗЗ - 300 м (П-3) Марьянского сельского поселения Красноармейского района  
Краснодарского края

(наименование объекта, местоположение границ которого описано)

**План границ объекта**

**Выносной лист №9**



**Масштаб 1:5000**

Используемые условные знаки и обозначения приведены на отдельной странице в конце раздела.








**ОПИСАНИЕ МЕСТОПОЛОЖЕНИЯ ГРАНИЦ**  
территориальной зоны Зона предприятий, производств и объектов III класса опасности  
СЗЗ - 300 м (П-3) Марьянского сельского поселения Красноармейского района  
Краснодарского края

(наименование объекта, местоположение границ которого описано)

**План границ объекта**

**Используемые условные знаки и обозначения:**

-  – граница объекта,
-  – установленная граница муниципального образования,
-  – установленная граница населенного пункта,
-  – граница земельного участка,
-  – характерная точка объекта.

## **ОПИСАНИЕ МЕСТОПОЛОЖЕНИЯ ГРАНИЦ**

территориальной зоны Зона предприятий, производств и объектов IV класса опасности  
СЗЗ - 100 м (П-4) Марьянского сельского поселения Красноармейского района Краснодарского  
края

---

(наименование объекта, местоположение границ которого описано (далее - объект))

**ОПИСАНИЕ МЕСТОПОЛОЖЕНИЯ ГРАНИЦ**  
**территориальной зоны Зона предприятий, производств и объектов IV класса опасности**  
**СЗЗ - 100 м (П-4) Марьянского сельского поселения Красноармейского района**  
**Краснодарского края**

---

(наименование объекта, местоположение границ которого описано)

<b>№ п/п</b>	<b>Содержание</b>	<b>Номера листов</b>
<b>1</b>	<b>2</b>	<b>3</b>
1	Сведения об объекте	
2	Сведения о местоположении границ объекта	
3	Сведения о местоположении измененных (уточненных) границ объекта	
4	План границ	

**ОПИСАНИЕ МЕСТОПОЛОЖЕНИЯ ГРАНИЦ**  
территориальной зоны Зона предприятий, производств и объектов IV класса опасности  
СЗЗ - 100 м (П-4) Марьянского сельского поселения Красноармейского района  
Краснодарского края

---

(наименование объекта, местоположение границ которого описано)

**Сведения об объекте**

<b>№ п/п</b>	<b>Характеристики объекта</b>	<b>Описание характеристик</b>
<b>1</b>	<b>2</b>	<b>3</b>
1	Местоположение объекта	Краснодарский край, Красноармейский р-н, Марьянское сельское поселение
2	Площадь объекта $\pm$ величина погрешности определения площади ( $P \pm \Delta P$ )	281689 $\pm$ 4644 кв.м
3	Иные характеристики объекта	—

**ОПИСАНИЕ МЕСТОПОЛОЖЕНИЯ ГРАНИЦ**  
 территориальной зоны Зона предприятий, производств и объектов IV класса опасности  
 СЗЗ - 100 м (П-4) Марьянского сельского поселения Красноармейского района  
 Краснодарского края

(наименование объекта, местоположение границ которого описано)

**Сведения о местоположении границ объекта**

**1. Система координат МСК 23, зона 1**

**2. Сведения о характерных точках границ объекта**

Обозначение характерных точек границ	Координаты, м		Метод определения координат характерной точки	Средняя квадратическа я погрешность положения характерной точки (M <sub>i</sub> ), м	Описание обозначения точки на местности (при наличии)
	X	Y			
1	2	3	4	5	6
1	484349.20	1353815.00	Картометрический метод	0.10	—
2	484289.30	1353968.70	Картометрический метод	0.10	—
3	484254.80	1353970.60	Картометрический метод	0.10	—
4	484047.40	1353810.30	Картометрический метод	0.10	—
5	484068.60	1353792.30	Картометрический метод	0.10	—
6	484113.70	1353814.70	Картометрический метод	0.10	—
7	484125.80	1353807.50	Картометрический метод	0.10	—
8	484139.60	1353790.30	Картометрический метод	0.10	—
9	484165.90	1353727.50	Картометрический метод	0.10	—
1	484349.20	1353815.00	Картометрический метод	0.10	—
10	487101.50	1350752.80	Картометрический метод	0.10	—
11	487199.60	1350756.40	Картометрический метод	0.10	—
12	487221.90	1350757.40	Картометрический метод	0.10	—
13	487321.80	1350761.90	Картометрический метод	0.10	—
14	487325.70	1350768.40	Картометрический метод	0.10	—
15	487333.70	1350830.20	Картометрический метод	0.10	—
16	487336.40	1350866.20	Картометрический метод	0.10	—
17	487233.30	1350873.90	Картометрический метод	0.10	—

**ОПИСАНИЕ МЕСТОПОЛОЖЕНИЯ ГРАНИЦ**  
**территориальной зоны Зона предприятий, производств и объектов IV класса опасности**  
**СЗЗ - 100 м (П-4) Марьянского сельского поселения Красноармейского района**  
**Краснодарского края**

(наименование объекта, местоположение границ которого описано)

**Сведения о местоположении границ объекта**

1	2	3	4	5	6
18	487232.00	1350855.40	Картометрический метод	0.10	—
19	487220.50	1350856.80	Картометрический метод	0.10	—
20	487220.70	1350862.90	Картометрический метод	0.10	—
21	487210.20	1350863.30	Картометрический метод	0.10	—
22	487209.70	1350873.10	Картометрический метод	0.10	—
23	487195.70	1350872.90	Картометрический метод	0.10	—
24	487186.10	1350872.50	Картометрический метод	0.10	—
25	487186.30	1350893.60	Картометрический метод	0.10	—
26	487097.50	1350895.10	Картометрический метод	0.10	—
27	487097.70	1350849.90	Картометрический метод	0.10	—
28	487097.80	1350843.30	Картометрический метод	0.10	—
10	487101.50	1350752.80	Картометрический метод	0.10	—
29	486724.80	1352040.70	Картометрический метод	0.10	—
30	486715.30	1352102.70	Картометрический метод	0.10	—
31	486626.80	1352089.60	Картометрический метод	0.10	—
32	486637.00	1352022.80	Картометрический метод	0.10	—
33	486659.80	1352026.30	Картометрический метод	0.10	—
34	486659.10	1352030.60	Картометрический метод	0.10	—
29	486724.80	1352040.70	Картометрический метод	0.10	—
35	487133.80	1351328.40	Картометрический метод	0.10	—
36	487179.80	1351423.40	Картометрический метод	0.10	—
37	487196.20	1351418.80	Картометрический метод	0.10	—
38	487181.20	1351475.50	Картометрический метод	0.10	—

**ОПИСАНИЕ МЕСТОПОЛОЖЕНИЯ ГРАНИЦ**  
**территориальной зоны Зона предприятий, производств и объектов IV класса опасности**  
**СЗЗ - 100 м (П-4) Марьянского сельского поселения Красноармейского района**  
**Краснодарского края**

(наименование объекта, местоположение границ которого описано)

**Сведения о местоположении границ объекта**

1	2	3	4	5	6
39	487103.70	1351512.70	Картометрический метод	0.10	—
40	487110.10	1351526.30	Картометрический метод	0.10	—
41	487057.70	1351545.80	Картометрический метод	0.10	—
42	487028.10	1351556.70	Картометрический метод	0.10	—
43	486931.50	1351562.50	Картометрический метод	0.10	—
44	486847.20	1351583.80	Картометрический метод	0.10	—
45	486833.70	1351545.50	Картометрический метод	0.10	—
46	486816.30	1351537.20	Картометрический метод	0.10	—
47	486808.00	1351515.90	Картометрический метод	0.10	—
48	486789.80	1351524.40	Картометрический метод	0.10	—
49	486782.80	1351505.70	Картометрический метод	0.10	—
50	486800.90	1351497.30	Картометрический метод	0.10	—
51	486795.00	1351479.50	Картометрический метод	0.10	—
52	486797.30	1351470.10	Картометрический метод	0.10	—
53	486823.60	1351474.30	Картометрический метод	0.10	—
54	486830.00	1351473.10	Картометрический метод	0.10	—
55	486873.80	1351417.50	Картометрический метод	0.10	—
56	486903.50	1351377.40	Картометрический метод	0.10	—
57	487082.30	1351224.30	Картометрический метод	0.10	—
58	487109.70	1351278.30	Картометрический метод	0.10	—
35	487133.80	1351328.40	Картометрический метод	0.10	—
59	485655.70	1353460.90	Картометрический метод	0.10	—
60	485663.50	1353573.80	Картометрический метод	0.10	—

**ОПИСАНИЕ МЕСТОПОЛОЖЕНИЯ ГРАНИЦ**  
**территориальной зоны Зона предприятий, производств и объектов IV класса опасности**  
**СЗЗ - 100 м (П-4) Марьянского сельского поселения Красноармейского района**  
**Краснодарского края**

(наименование объекта, местоположение границ которого описано)

**Сведения о местоположении границ объекта**

1	2	3	4	5	6
61	485666.20	1353603.90	Картометрический метод	0.10	—
62	485634.60	1353606.50	Картометрический метод	0.10	—
63	485632.20	1353576.60	Картометрический метод	0.10	—
64	485612.20	1353578.50	Картометрический метод	0.10	—
65	485614.50	1353608.40	Картометрический метод	0.10	—
66	485567.90	1353612.70	Картометрический метод	0.10	—
67	485568.60	1353630.30	Картометрический метод	0.10	—
68	485554.70	1353631.10	Картометрический метод	0.10	—
69	485557.00	1353660.90	Картометрический метод	0.10	—
70	485524.00	1353663.00	Картометрический метод	0.10	—
71	485525.10	1353682.40	Картометрический метод	0.10	—
72	485500.50	1353683.40	Картометрический метод	0.10	—
73	485464.40	1353685.30	Картометрический метод	0.10	—
74	485453.20	1353685.90	Картометрический метод	0.10	—
75	485452.60	1353670.00	Картометрический метод	0.10	—
76	485450.10	1353668.40	Картометрический метод	0.10	—
77	485356.80	1353669.90	Картометрический метод	0.10	—
78	485338.30	1353496.50	Картометрический метод	0.10	—
79	485342.30	1353496.00	Картометрический метод	0.10	—
80	485455.50	1353483.40	Картометрический метод	0.10	—
81	485522.60	1353475.90	Картометрический метод	0.10	—
82	485538.00	1353474.10	Картометрический метод	0.10	—
59	485655.70	1353460.90	Картометрический метод	0.10	—



**ОПИСАНИЕ МЕСТОПОЛОЖЕНИЯ ГРАНИЦ**  
**территориальной зоны Зона предприятий, производств и объектов IV класса опасности**  
**СЗЗ - 100 м (П-4) Марьянского сельского поселения Красноармейского района**  
**Краснодарского края**

(наименование объекта, местоположение границ которого описано)

**Сведения о местоположении границ объекта**

1	2	3	4	5	6
83	485742.20	1353975.30	Картометрический метод	0.10	—
84	485909.30	1354462.80	Картометрический метод	0.10	—
85	485910.70	1354466.80	Картометрический метод	0.10	—
86	485855.50	1354519.00	Картометрический метод	0.10	—
87	485812.50	1354554.50	Картометрический метод	0.10	—
88	485755.40	1354590.70	Картометрический метод	0.10	—
89	485744.10	1354562.30	Картометрический метод	0.10	—
90	485740.00	1354552.90	Картометрический метод	0.10	—
91	485733.00	1354535.90	Картометрический метод	0.10	—
92	485762.40	1354520.60	Картометрический метод	0.10	—
93	485777.00	1354512.90	Картометрический метод	0.10	—
94	485751.70	1354465.80	Картометрический метод	0.10	—
95	485713.30	1354482.50	Картометрический метод	0.10	—
96	485710.90	1354482.60	Картометрический метод	0.10	—
97	485710.70	1354482.10	Картометрический метод	0.10	—
98	485631.00	1354296.50	Картометрический метод	0.10	—
99	485628.90	1354242.10	Картометрический метод	0.10	—
100	485701.80	1354237.00	Картометрический метод	0.10	—
101	485701.20	1354187.00	Картометрический метод	0.10	—
102	485715.40	1354186.00	Картометрический метод	0.10	—
103	485701.00	1353976.80	Картометрический метод	0.10	—
83	485742.20	1353975.30	Картометрический метод	0.10	—

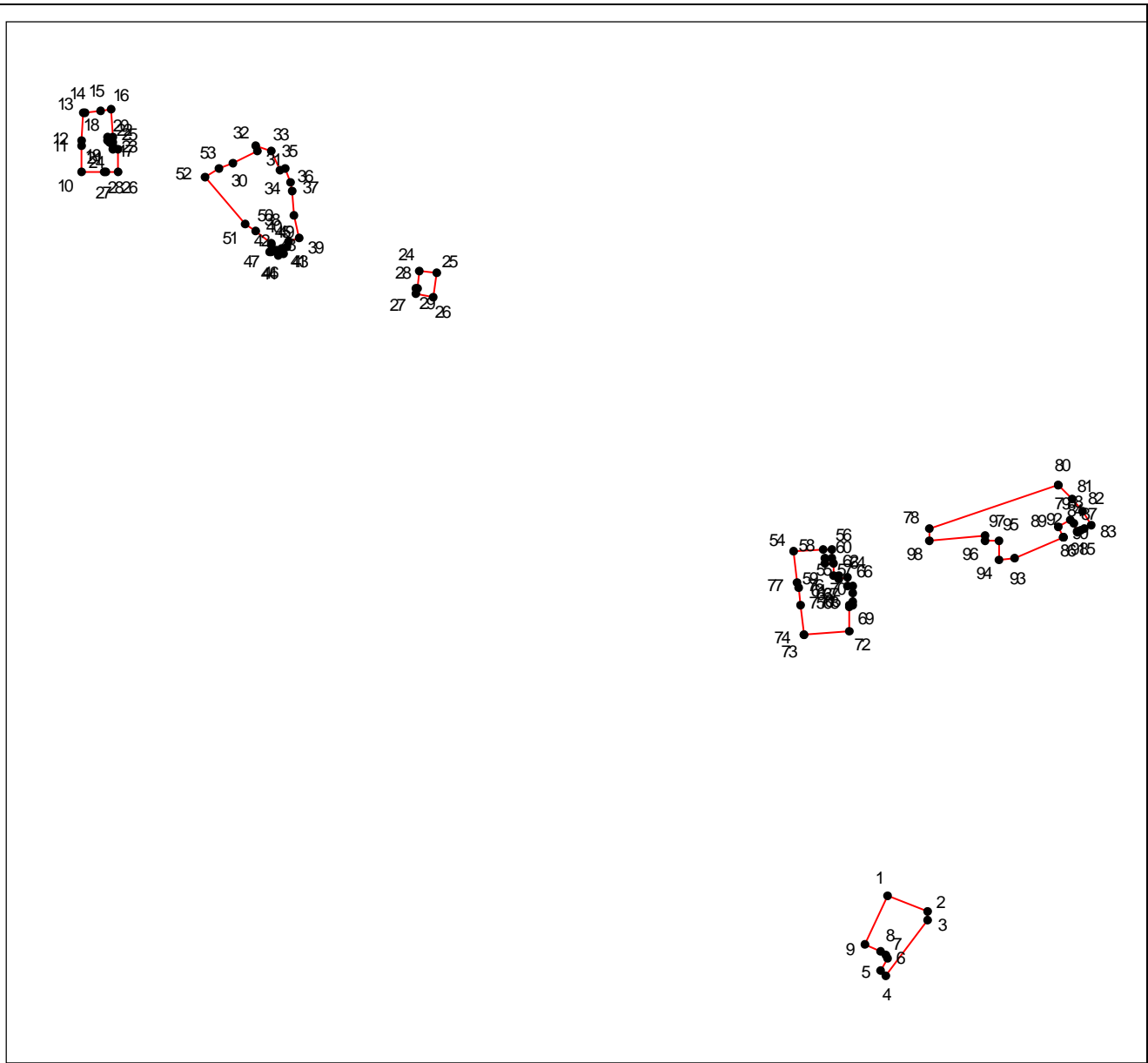




**ОПИСАНИЕ МЕСТОПОЛОЖЕНИЯ ГРАНИЦ**  
территориальной зоны Зона предприятий, производств и объектов IV класса опасности  
СЗЗ - 100 м (П-4) Марьянского сельского поселения Красноармейского района  
Краснодарского края






(наименование объекта, местоположение границ которого описано)

**План границ объекта**



**Масштаб 1: 25000**

**Используемые условные знаки и обозначения:**

-  – граница объекта,
-  – установленная граница муниципального образования,
-  – установленная граница населенного пункта,
-  – граница земельного участка,
-  – характерная точка объекта.

## **ОПИСАНИЕ МЕСТОПОЛОЖЕНИЯ ГРАНИЦ**

территориальной зоны Зона предприятий, производств и объектов V класса опасности СЗЗ-  
50 м (П-5) Марьянского сельского поселения Красноармейского района Краснодарского края  
(наименование объекта, местоположение границ которого описано (далее - объект))

**ОПИСАНИЕ МЕСТОПОЛОЖЕНИЯ ГРАНИЦ**  
**территориальной зоны Зона предприятий, производств и объектов V класса опасности**  
**СЗЗ-50 м (П-5) Марьянского сельского поселения Красноармейского района**  
**Краснодарского края**

(наименование объекта, местоположение границ которого описано)

<b>№ п/п</b>	<b>Содержание</b>	<b>Номера листов</b>
<b>1</b>	<b>2</b>	<b>3</b>
1	Сведения об объекте	
2	Сведения о местоположении границ объекта	
3	Сведения о местоположении измененных (уточненных) границ объекта	
4	План границ	

**ОПИСАНИЕ МЕСТОПОЛОЖЕНИЯ ГРАНИЦ**  
**территориальной зоны Зона предприятий, производств и объектов V класса опасности**  
**СЗЗ-50 м (П-5) Марьянского сельского поселения Красноармейского района**  
**Краснодарского края**

(наименование объекта, местоположение границ которого описано)

**Сведения об объекте**

<b>№ п/п</b>	<b>Характеристики объекта</b>	<b>Описание характеристик</b>
<b>1</b>	<b>2</b>	<b>3</b>
1	Местоположение объекта	Краснодарский край, Красноармейский р-н
2	Площадь объекта ± величина погрешности определения площади ( <b>P ± ΔP</b> )	735257±7503 кв.м
3	Иные характеристики объекта	—

**ОПИСАНИЕ МЕСТОПОЛОЖЕНИЯ ГРАНИЦ**  
**территориальной зоны Зона предприятий, производств и объектов V класса опасности**  
**СЗЗ-50 м (П-5) Марьянского сельского поселения Красноармейского района**  
**Краснодарского края**

(наименование объекта, местоположение границ которого описано)

**Сведения о местоположении границ объекта**

**1. Система координат МСК 23, зона 1**

**2. Сведения о характерных точках границ объекта**

Обозначение характерных точек границ	Координаты, м		Метод определения координат характерной точки	Средняя квадратическа я погрешность положения характерной точки (M <sub>i</sub> ), м	Описание обозначения точки на местности (при наличии)
	X	Y			
1	2	3	4	5	6
1	485129.20	1351841.70	Картометрический метод	0.10	—
2	485130.30	1351874.30	Картометрический метод	0.10	—
3	485127.50	1351873.70	Картометрический метод	0.10	—
4	485102.90	1351874.20	Картометрический метод	0.10	—
5	485103.10	1351877.60	Картометрический метод	0.10	—
6	485083.00	1351879.60	Картометрический метод	0.10	—
7	485046.30	1351883.10	Картометрический метод	0.10	—
8	485045.30	1351883.20	Картометрический метод	0.10	—
9	485040.80	1351846.80	Картометрический метод	0.10	—
10	485080.40	1351844.30	Картометрический метод	0.10	—
11	485090.40	1351843.70	Картометрический метод	0.10	—
1	485129.20	1351841.70	Картометрический метод	0.10	—
12	485163.00	1351920.10	Картометрический метод	0.10	—
13	485165.10	1351954.50	Картометрический метод	0.10	—
14	485146.70	1351956.40	Картометрический метод	0.10	—
15	485145.90	1351921.30	Картометрический метод	0.10	—
12	485163.00	1351920.10	Картометрический метод	0.10	—
16	485287.90	1352273.70	Картометрический метод	0.10	—



**ОПИСАНИЕ МЕСТОПОЛОЖЕНИЯ ГРАНИЦ**  
**территориальной зоны Зона предприятий, производств и объектов V класса опасности**  
**СЗЗ-50 м (П-5) Марьянского сельского поселения Красноармейского района**  
**Краснодарского края**

(наименование объекта, местоположение границ которого описано)

**Сведения о местоположении границ объекта**

1	2	3	4	5	6
17	485290.10	1352292.10	Картометрический метод	0.10	—
18	485291.40	1352304.20	Картометрический метод	0.10	—
19	485289.40	1352307.30	Картометрический метод	0.10	—
20	485268.80	1352309.70	Картометрический метод	0.10	—
21	485258.70	1352310.80	Картометрический метод	0.10	—
22	485252.60	1352310.60	Картометрический метод	0.10	—
23	485234.50	1352313.00	Картометрический метод	0.10	—
24	485232.50	1352277.30	Картометрический метод	0.10	—
16	485287.90	1352273.70	Картометрический метод	0.10	—
25	484855.60	1352840.40	Картометрический метод	0.10	—
26	484851.10	1352876.30	Картометрический метод	0.10	—
27	484858.60	1352875.80	Картометрический метод	0.10	—
28	484857.90	1352881.80	Картометрический метод	0.10	—
29	484853.40	1352928.10	Картометрический метод	0.10	—
30	484822.50	1352926.60	Картометрический метод	0.10	—
31	484821.50	1352838.30	Картометрический метод	0.10	—
25	484855.60	1352840.40	Картометрический метод	0.10	—
32	485256.60	1350892.50	Картометрический метод	0.10	—
33	485257.90	1350940.10	Картометрический метод	0.10	—
34	485250.70	1350941.60	Картометрический метод	0.10	—
35	485251.00	1350947.30	Картометрический метод	0.10	—
36	485176.00	1350953.90	Картометрический метод	0.10	—
37	485175.20	1350933.30	Картометрический метод	0.10	—

**ОПИСАНИЕ МЕСТОПОЛОЖЕНИЯ ГРАНИЦ**  
**территориальной зоны Зона предприятий, производств и объектов V класса опасности**  
**СЗЗ-50 м (П-5) Марьянского сельского поселения Красноармейского района**  
**Краснодарского края**

(наименование объекта, местоположение границ которого описано)

**Сведения о местоположении границ объекта**

1	2	3	4	5	6
38	485174.90	1350927.20	Картометрический метод	0.10	—
39	485175.40	1350927.00	Картометрический метод	0.10	—
40	485173.80	1350884.30	Картометрический метод	0.10	—
41	485215.50	1350880.30	Картометрический метод	0.10	—
42	485215.80	1350884.30	Картометрический метод	0.10	—
43	485216.30	1350890.20	Картометрический метод	0.10	—
32	485256.60	1350892.50	Картометрический метод	0.10	—
44	485255.70	1350966.00	Картометрический метод	0.10	—
45	485257.50	1351003.60	Картометрический метод	0.10	—
46	485176.60	1351004.90	Картометрический метод	0.10	—
47	485178.10	1350972.50	Картометрический метод	0.10	—
48	485207.60	1350970.00	Картометрический метод	0.10	—
49	485249.90	1350966.50	Картометрический метод	0.10	—
44	485255.70	1350966.00	Картометрический метод	0.10	—
50	486025.90	1352552.70	Картометрический метод	0.10	—
51	486033.00	1352624.80	Картометрический метод	0.10	—
52	485943.50	1352632.10	Картометрический метод	0.10	—
53	485942.10	1352618.00	Картометрический метод	0.10	—
54	485926.40	1352609.10	Картометрический метод	0.10	—
55	485926.80	1352587.90	Картометрический метод	0.10	—
56	485927.40	1352556.60	Картометрический метод	0.10	—
57	485974.90	1352554.70	Картометрический метод	0.10	—
58	485996.00	1352554.00	Картометрический метод	0.10	—

**ОПИСАНИЕ МЕСТОПОЛОЖЕНИЯ ГРАНИЦ**  
**территориальной зоны Зона предприятий, производств и объектов V класса опасности**  
**СЗЗ-50 м (П-5) Марьянского сельского поселения Красноармейского района**  
**Краснодарского края**

(наименование объекта, местоположение границ которого описано)

**Сведения о местоположении границ объекта**

1	2	3	4	5	6
50	486025.90	1352552.70	Картометрический метод	0.10	—
59	487121.00	1352286.10	Картометрический метод	0.10	—
60	486931.40	1352776.60	Картометрический метод	0.10	—
61	486919.20	1352762.70	Картометрический метод	0.10	—
62	486894.70	1352752.30	Картометрический метод	0.10	—
63	486878.80	1352766.50	Картометрический метод	0.10	—
64	486867.50	1352778.90	Картометрический метод	0.10	—
65	486858.60	1352786.60	Картометрический метод	0.10	—
66	486721.30	1352677.80	Картометрический метод	0.10	—
67	486697.70	1352659.20	Картометрический метод	0.10	—
68	486742.90	1352151.20	Картометрический метод	0.10	—
59	487121.00	1352286.10	Картометрический метод	0.10	—
69	486760.20	1351913.70	Картометрический метод	0.10	—
70	486743.40	1352106.80	Картометрический метод	0.10	—
71	486715.30	1352102.70	Картометрический метод	0.10	—
72	486724.80	1352040.70	Картометрический метод	0.10	—
73	486659.10	1352030.60	Картометрический метод	0.10	—
74	486659.80	1352026.30	Картометрический метод	0.10	—
75	486637.00	1352022.80	Картометрический метод	0.10	—
76	486626.80	1352089.60	Картометрический метод	0.10	—
77	486579.90	1352082.70	Картометрический метод	0.10	—
78	486579.90	1352082.80	Картометрический метод	0.10	—
79	486578.20	1352082.50	Картометрический метод	0.10	—

**ОПИСАНИЕ МЕСТОПОЛОЖЕНИЯ ГРАНИЦ**  
**территориальной зоны Зона предприятий, производств и объектов V класса опасности**  
**СЗЗ-50 м (П-5) Марьянского сельского поселения Красноармейского района**  
**Краснодарского края**

(наименование объекта, местоположение границ которого описано)

**Сведения о местоположении границ объекта**

1	2	3	4	5	6
80	486564.00	1351923.90	Картометрический метод	0.10	—
81	486635.90	1351920.50	Картометрический метод	0.10	—
82	486636.00	1351901.20	Картометрический метод	0.10	—
83	486637.30	1351901.30	Картометрический метод	0.10	—
69	486760.20	1351913.70	Картометрический метод	0.10	—
84	485198.50	1353661.80	Картометрический метод	0.10	—
85	485196.70	1353722.50	Картометрический метод	0.10	—
86	485196.60	1353728.20	Картометрический метод	0.10	—
87	485196.40	1353735.30	Картометрический метод	0.10	—
88	485196.30	1353735.30	Картометрический метод	0.10	—
89	485198.60	1353768.90	Картометрический метод	0.10	—
90	485172.00	1353772.10	Картометрический метод	0.10	—
91	485114.50	1353779.10	Картометрический метод	0.10	—
92	485107.40	1353651.00	Картометрический метод	0.10	—
84	485198.50	1353661.80	Картометрический метод	0.10	—
93	487491.20	1350788.90	Картометрический метод	0.10	—
94	487503.20	1350800.10	Картометрический метод	0.10	—
95	487551.50	1350883.90	Картометрический метод	0.10	—
96	487560.10	1350898.70	Картометрический метод	0.10	—
97	487430.90	1350964.40	Картометрический метод	0.10	—
98	487417.00	1350971.50	Картометрический метод	0.10	—
99	487221.00	1351062.90	Картометрический метод	0.10	—
100	487211.70	1350913.60	Картометрический метод	0.10	—

**ОПИСАНИЕ МЕСТОПОЛОЖЕНИЯ ГРАНИЦ**  
**территориальной зоны Зона предприятий, производств и объектов V класса опасности**  
**СЗЗ-50 м (П-5) Марьянского сельского поселения Красноармейского района**  
**Краснодарского края**

(наименование объекта, местоположение границ которого описано)

**Сведения о местоположении границ объекта**

1	2	3	4	5	6
101	487326.40	1350885.10	Картометрический метод	0.10	—
102	487369.00	1350865.40	Картометрический метод	0.10	—
103	487365.90	1350853.80	Картометрический метод	0.10	—
104	487360.50	1350827.30	Картометрический метод	0.10	—
105	487325.70	1350768.40	Картометрический метод	0.10	—
106	487321.80	1350761.90	Картометрический метод	0.10	—
107	487435.50	1350695.50	Картометрический метод	0.10	—
93	487491.20	1350788.90	Картометрический метод	0.10	—
108	487101.80	1350748.10	Картометрический метод	0.10	—
109	487101.50	1350752.80	Картометрический метод	0.10	—
110	487097.80	1350843.30	Картометрический метод	0.10	—
111	486997.90	1350835.90	Картометрический метод	0.10	—
112	487002.00	1350741.00	Картометрический метод	0.10	—
108	487101.80	1350748.10	Картометрический метод	0.10	—
113	485666.20	1353603.90	Картометрический метод	0.10	—
114	485671.90	1353676.50	Картометрический метод	0.10	—
115	485686.40	1353867.00	Картометрический метод	0.10	—
116	485624.10	1353868.70	Картометрический метод	0.10	—
117	485624.50	1353924.20	Картометрический метод	0.10	—
118	485624.50	1353927.00	Картометрический метод	0.10	—
119	485624.80	1353959.10	Картометрический метод	0.10	—
120	485624.60	1353960.00	Картометрический метод	0.10	—
121	485624.80	1353971.60	Картометрический метод	0.10	—

**ОПИСАНИЕ МЕСТОПОЛОЖЕНИЯ ГРАНИЦ**  
**территориальной зоны Зона предприятий, производств и объектов V класса опасности**  
**СЗЗ-50 м (П-5) Марьянского сельского поселения Красноармейского района**  
**Краснодарского края**

(наименование объекта, местоположение границ которого описано)

**Сведения о местоположении границ объекта**

1	2	3	4	5	6
122	485399.70	1353985.70	Картометрический метод	0.10	—
123	485366.70	1353769.80	Картометрический метод	0.10	—
124	485356.80	1353669.90	Картометрический метод	0.10	—
125	485450.10	1353668.40	Картометрический метод	0.10	—
126	485452.60	1353670.00	Картометрический метод	0.10	—
127	485453.20	1353685.90	Картометрический метод	0.10	—
128	485464.40	1353685.30	Картометрический метод	0.10	—
129	485500.50	1353683.40	Картометрический метод	0.10	—
130	485525.10	1353682.40	Картометрический метод	0.10	—
131	485524.00	1353663.00	Картометрический метод	0.10	—
132	485557.00	1353660.90	Картометрический метод	0.10	—
133	485554.70	1353631.10	Картометрический метод	0.10	—
134	485568.60	1353630.30	Картометрический метод	0.10	—
135	485567.90	1353612.70	Картометрический метод	0.10	—
136	485614.50	1353608.40	Картометрический метод	0.10	—
137	485612.20	1353578.50	Картометрический метод	0.10	—
138	485632.20	1353576.60	Картометрический метод	0.10	—
139	485634.60	1353606.50	Картометрический метод	0.10	—
113	485666.20	1353603.90	Картометрический метод	0.10	—
140	485081.50	1353450.30	Картометрический метод	0.10	—
141	485095.00	1353625.80	Картометрический метод	0.10	—
142	485097.90	1353716.10	Картометрический метод	0.10	—
143	485098.00	1353719.00	Картометрический метод	0.10	—

**ОПИСАНИЕ МЕСТОПОЛОЖЕНИЯ ГРАНИЦ**  
**территориальной зоны Зона предприятий, производств и объектов V класса опасности**  
**СЗЗ-50 м (П-5) Марьянского сельского поселения Красноармейского района**  
**Краснодарского края**

(наименование объекта, местоположение границ которого описано)

**Сведения о местоположении границ объекта**

1	2	3	4	5	6
144	485106.90	1354006.60	Картометрический метод	0.10	—
145	485105.80	1354006.80	Картометрический метод	0.10	—
146	485104.70	1354007.00	Картометрический метод	0.10	—
147	485044.30	1354011.20	Картометрический метод	0.10	—
148	485069.10	1354137.90	Картометрический метод	0.10	—
149	484973.80	1354123.60	Картометрический метод	0.10	—
150	484948.30	1354115.70	Картометрический метод	0.10	—
151	484940.70	1354120.50	Картометрический метод	0.10	—
152	484938.20	1354123.30	Картометрический метод	0.10	—
153	484930.10	1354121.00	Картометрический метод	0.10	—
154	484765.70	1353968.70	Картометрический метод	0.10	—
155	484738.90	1353926.50	Картометрический метод	0.10	—
156	484731.50	1353902.90	Картометрический метод	0.10	—
157	484601.60	1353489.40	Картометрический метод	0.10	—
158	484665.10	1353474.00	Картометрический метод	0.10	—
159	484663.50	1353460.10	Картометрический метод	0.10	—
160	484662.90	1353455.40	Картометрический метод	0.10	—
161	484658.40	1353365.20	Картометрический метод	0.10	—
162	484658.80	1353355.00	Картометрический метод	0.10	—
163	484681.00	1353355.30	Картометрический метод	0.10	—
164	484693.80	1353355.50	Картометрический метод	0.10	—
165	484693.90	1353343.20	Картометрический метод	0.10	—
166	484694.70	1353343.20	Картометрический метод	0.10	—
167	484695.00	1353295.00	Картометрический метод	0.10	—

**ОПИСАНИЕ МЕСТОПОЛОЖЕНИЯ ГРАНИЦ**  
**территориальной зоны Зона предприятий, производств и объектов V класса опасности**  
**СЗЗ-50 м (П-5) Марьянского сельского поселения Красноармейского района**  
**Краснодарского края**

(наименование объекта, местоположение границ которого описано)

**Сведения о местоположении границ объекта**

1	2	3	4	5	6
168	484697.60	1353295.10	Картометрический метод	0.10	—
169	484697.70	1353295.10	Картометрический метод	0.10	—
170	484697.80	1353295.10	Картометрический метод	0.10	—
171	484697.20	1353285.70	Картометрический метод	0.10	—
172	484746.20	1353283.50	Картометрический метод	0.10	—
173	484747.70	1353343.40	Картометрический метод	0.10	—
174	484774.10	1353344.10	Картометрический метод	0.10	—
175	484775.00	1353371.60	Картометрический метод	0.10	—
176	484766.70	1353372.90	Картометрический метод	0.10	—
177	484746.10	1353374.80	Картометрический метод	0.10	—
178	484750.50	1353446.80	Картометрический метод	0.10	—
179	484771.30	1353444.90	Картометрический метод	0.10	—
180	484793.10	1353443.20	Картометрический метод	0.10	—
181	484793.00	1353442.00	Картометрический метод	0.10	—
182	484802.30	1353440.80	Картометрический метод	0.10	—
183	484802.50	1353442.80	Картометрический метод	0.10	—
184	484804.60	1353471.10	Картометрический метод	0.10	—
185	484804.80	1353477.80	Картометрический метод	0.10	—
186	484762.90	1353478.50	Картометрический метод	0.10	—
187	484763.40	1353527.50	Картометрический метод	0.10	—
188	484806.30	1353526.80	Картометрический метод	0.10	—
189	484836.60	1353525.20	Картометрический метод	0.10	—
190	484886.40	1353522.40	Картометрический метод	0.10	—
191	484913.40	1353520.80	Картометрический метод	0.10	—



**ОПИСАНИЕ МЕСТОПОЛОЖЕНИЯ ГРАНИЦ**  
**территориальной зоны Зона предприятий, производств и объектов V класса опасности**  
**СЗЗ-50 м (П-5) Марьянского сельского поселения Красноармейского района**  
**Краснодарского края**

(наименование объекта, местоположение границ которого описано)

**Сведения о местоположении границ объекта**

1	2	3	4	5	6
192	484914.40	1353520.80	Картометрический метод	0.10	—
193	484916.60	1353559.80	Картометрический метод	0.10	—
194	484917.20	1353570.60	Картометрический метод	0.10	—
195	484947.50	1353568.60	Картометрический метод	0.10	—
196	484944.70	1353511.20	Картометрический метод	0.10	—
197	484946.70	1353507.40	Картометрический метод	0.10	—
198	484946.70	1353506.90	Картометрический метод	0.10	—
199	484945.20	1353458.10	Картометрический метод	0.10	—
200	484945.30	1353458.10	Картометрический метод	0.10	—
201	484972.70	1353455.30	Картометрический метод	0.10	—
140	485081.50	1353450.30	Картометрический метод	0.10	—
202	485131.20	1354029.50	Картометрический метод	0.10	—
203	485154.90	1354153.40	Картометрический метод	0.10	—
204	485083.90	1354153.50	Картометрический метод	0.10	—
205	485076.40	1354151.90	Картометрический метод	0.10	—
206	485075.60	1354147.20	Картометрический метод	0.10	—
207	485048.00	1354013.00	Картометрический метод	0.10	—
208	485104.00	1354009.90	Картометрический метод	0.10	—
209	485105.50	1354029.80	Картометрический метод	0.10	—
202	485131.20	1354029.50	Картометрический метод	0.10	—
210	487097.70	1350849.90	Картометрический метод	0.10	—
211	487097.50	1350895.10	Картометрический метод	0.10	—
212	487186.30	1350893.60	Картометрический метод	0.10	—

**ОПИСАНИЕ МЕСТОПОЛОЖЕНИЯ ГРАНИЦ**  
**территориальной зоны Зона предприятий, производств и объектов V класса опасности**  
**СЗЗ-50 м (П-5) Марьянского сельского поселения Красноармейского района**  
**Краснодарского края**

(наименование объекта, местоположение границ которого описано)

**Сведения о местоположении границ объекта**

1	2	3	4	5	6
213	487192.10	1351042.90	Картометрический метод	0.10	—
214	487202.00	1351045.00	Картометрический метод	0.10	—
215	487202.90	1351053.00	Картометрический метод	0.10	—
216	487029.50	1351050.60	Картометрический метод	0.10	—
217	487000.10	1351062.60	Картометрический метод	0.10	—
218	486870.70	1351061.60	Картометрический метод	0.10	—
219	486871.60	1351037.40	Картометрический метод	0.10	—
220	486818.90	1351036.20	Картометрический метод	0.10	—
221	486819.80	1350972.30	Картометрический метод	0.10	—
222	486800.80	1350972.00	Картометрический метод	0.10	—
223	486772.70	1350972.30	Картометрический метод	0.10	—
224	486759.60	1350972.10	Картометрический метод	0.10	—
225	486761.00	1350844.90	Картометрический метод	0.10	—
226	486993.50	1350852.70	Картометрический метод	0.10	—
227	487030.50	1350855.20	Картометрический метод	0.10	—
228	487056.40	1350855.80	Картометрический метод	0.10	—
229	487065.90	1350847.50	Картометрический метод	0.10	—
210	487097.70	1350849.90	Картометрический метод	0.10	—

**3. Сведения о характерных точках части (частей) границы объекта**

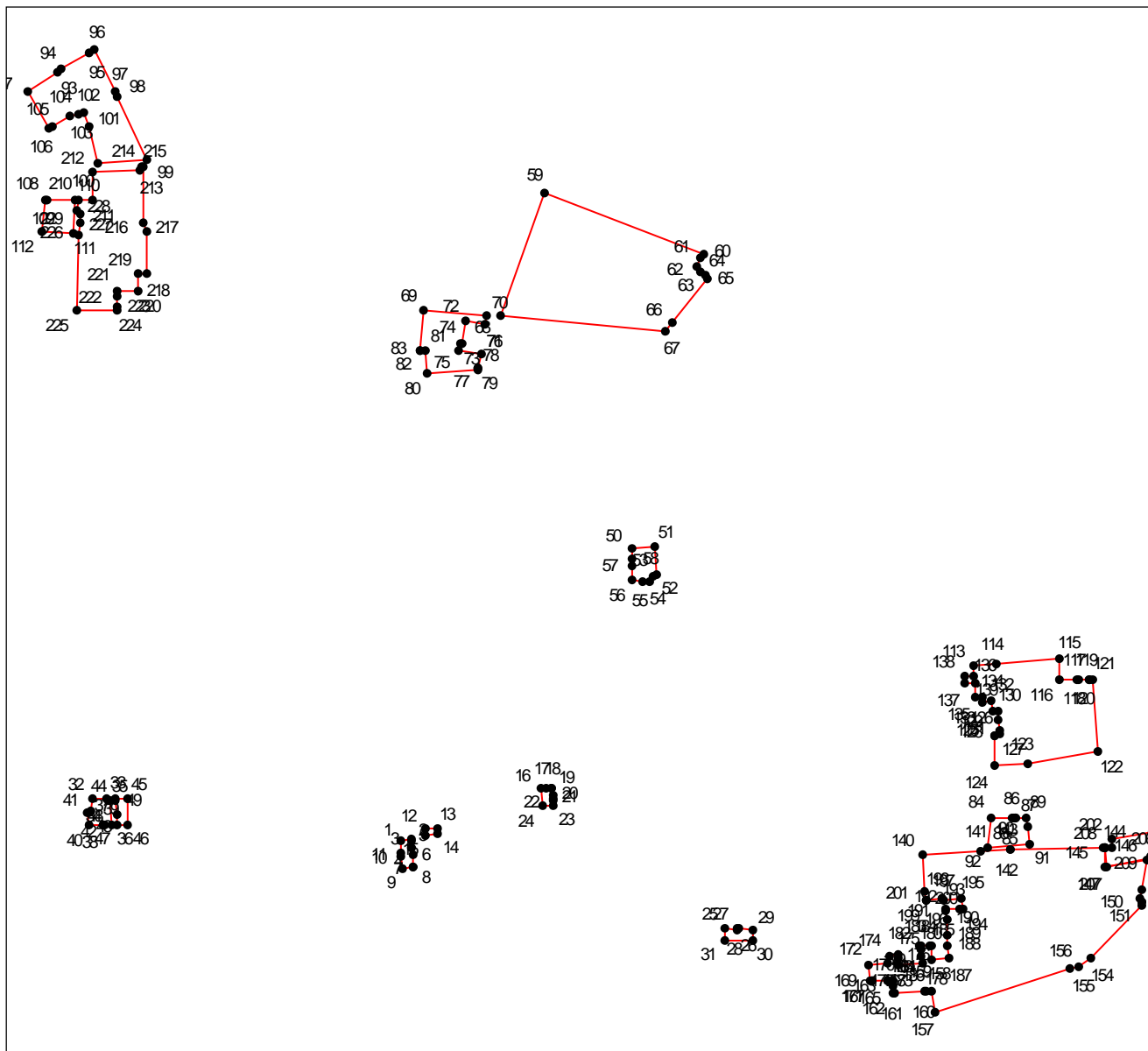
Обозначение характерных точек части границы	Координаты, м		Метод определения координат характерной точки	Средняя квадратическая погрешность положения характерной точки (M <sub>t</sub> ), м	Описание обозначения точки на местности (при наличии)
	X	Y			
1	2	3	4	5	6
Часть № —					
—	—	—	—	—	—



**ОПИСАНИЕ МЕСТОПОЛОЖЕНИЯ ГРАНИЦ**  
**территориальной зоны Зона предприятий, производств и объектов V класса опасности**  
**СЗЗ-50 м (П-5) Марьянского сельского поселения Красноармейского района**  
**Краснодарского края**






(наименование объекта, местоположение границ которого описано)

**План границ объекта**



Масштаб 1: 20381

**Используемые условные знаки и обозначения:**

-  – граница объекта,
-  – установленная граница муниципального образования,
-  – установленная граница населенного пункта,
-  – граница земельного участка,
-  – характерная точка объекта.

## **ОПИСАНИЕ МЕСТОПОЛОЖЕНИЯ ГРАНИЦ**

территориальной зоны Зона озелененных пространств рекреационного назначения (Р-О)

Марьянского сельского поселения Красноармейского района Краснодарского края

(наименование объекта, местоположение границ которого описано (далее - объект))

**ОПИСАНИЕ МЕСТОПОЛОЖЕНИЯ ГРАНИЦ**  
территориальной зоны Зона озелененных пространств рекреационного назначения (Р-О)  
**Марьянского сельского поселения Красноармейского района Краснодарского края**  
(наименование объекта, местоположение границ которого описано)

<b>№ п/п</b>	<b>Содержание</b>	<b>Номера листов</b>
<b>1</b>	<b>2</b>	<b>3</b>
1	Сведения об объекте	3
2	Сведения о местоположении границ объекта	4
3	Сведения о местоположении измененных (уточненных) границ объекта	13
4	План границ	14

**ОПИСАНИЕ МЕСТОПОЛОЖЕНИЯ ГРАНИЦ**  
территориальной зоны Зона озелененных пространств рекреационного назначения (Р-О)  
**Марьянского сельского поселения Красноармейского района Краснодарского края**  
(наименование объекта, местоположение границ которого описано)

**Сведения об объекте**

№ п/п	Характеристики объекта	Описание характеристик
<b>1</b>	<b>2</b>	<b>3</b>
1	Местоположение объекта	Краснодарский край, Красноармейский р-н
2	Площадь объекта ± величина погрешности определения площади ( <b>P ± ΔP</b> )	433644±5762 кв.м
3	Иные характеристики объекта	—

**ОПИСАНИЕ МЕСТОПОЛОЖЕНИЯ ГРАНИЦ**  
**территориальной зоны Зона озелененных пространств рекреационного назначения (Р-О)**  
**Марьянского сельского поселения Красноармейского района Краснодарского края**  
(наименование объекта, местоположение границ которого описано)

**Сведения о местоположении границ объекта**

**1. Система координат МСК 23, зона 1**

**2. Сведения о характерных точках границ объекта**

Обозначение характерных точек границ	Координаты, м		Метод определения координат характерной точки	Средняя квадратическая погрешность положения характерной точки (M <sub>t</sub> ), м	Описание обозначения точки на местности (при наличии)
	X	Y			
1	2	3	4	5	6
1	485173.10	1351585.60	Картометрический метод	0.10	—
2	485181.00	1351696.70	Картометрический метод	0.10	—
3	485147.50	1351700.20	Картометрический метод	0.10	—
4	485146.20	1351672.20	Картометрический метод	0.10	—
5	485148.80	1351671.90	Картометрический метод	0.10	—
6	485143.20	1351606.50	Картометрический метод	0.10	—
7	485142.00	1351588.40	Картометрический метод	0.10	—
1	485173.10	1351585.60	Картометрический метод	0.10	—
8	485161.80	1351705.70	Картометрический метод	0.10	—
9	485163.10	1351733.80	Картометрический метод	0.10	—
10	485122.20	1351734.20	Картометрический метод	0.10	—
11	485122.00	1351744.70	Картометрический метод	0.10	—
12	485108.40	1351744.90	Картометрический метод	0.10	—
13	485106.60	1351725.60	Картометрический метод	0.10	—
14	485098.10	1351726.20	Картометрический метод	0.10	—
15	485097.10	1351711.60	Картометрический метод	0.10	—
8	485161.80	1351705.70	Картометрический метод	0.10	—
16	485240.00	1352713.10	Картометрический метод	0.10	—



**ОПИСАНИЕ МЕСТОПОЛОЖЕНИЯ ГРАНИЦ**  
**территориальной зоны Зона озелененных пространств рекреационного назначения (Р-О)**  
**Марьянского сельского поселения Красноармейского района Краснодарского края**  
(наименование объекта, местоположение границ которого описано)

**Сведения о местоположении границ объекта**

<b>1</b>	<b>2</b>	<b>3</b>	<b>4</b>	<b>5</b>	<b>6</b>
17	485226.10	1352728.30	Картометрический метод	0.10	—
18	485202.30	1352761.10	Картометрический метод	0.10	—
19	485198.50	1352737.10	Картометрический метод	0.10	—
20	485197.20	1352717.10	Картометрический метод	0.10	—
21	485212.30	1352716.30	Картометрический метод	0.10	—
16	485240.00	1352713.10	Картометрический метод	0.10	—
22	486075.80	1349692.00	Картометрический метод	0.10	—
23	486095.20	1349755.30	Картометрический метод	0.10	—
24	486100.30	1349772.70	Картометрический метод	0.10	—
25	486096.90	1349794.60	Картометрический метод	0.10	—
26	486076.30	1349814.80	Картометрический метод	0.10	—
27	486065.10	1349810.10	Картометрический метод	0.10	—
28	486035.10	1349814.30	Картометрический метод	0.10	—
29	486024.00	1349807.10	Картометрический метод	0.10	—
30	485991.70	1349713.20	Картометрический метод	0.10	—
31	486073.90	1349686.80	Картометрический метод	0.10	—
22	486075.80	1349692.00	Картометрический метод	0.10	—
32	486978.10	1350486.20	Картометрический метод	0.10	—
33	487026.50	1350564.60	Картометрический метод	0.10	—
34	486943.10	1350617.00	Картометрический метод	0.10	—
35	486894.30	1350539.20	Картометрический метод	0.10	—
32	486978.10	1350486.20	Картометрический метод	0.10	—
36	487269.90	1351891.70	Картометрический метод	0.10	—

**ОПИСАНИЕ МЕСТОПОЛОЖЕНИЯ ГРАНИЦ**  
**территориальной зоны Зона озелененных пространств рекреационного назначения (Р-О)**  
**Марьянского сельского поселения Красноармейского района Краснодарского края**  
(наименование объекта, местоположение границ которого описано)

**Сведения о местоположении границ объекта**

<b>1</b>	<b>2</b>	<b>3</b>	<b>4</b>	<b>5</b>	<b>6</b>
37	487257.70	1351920.10	Картометрический метод	0.10	—
38	487171.70	1351877.80	Картометрический метод	0.10	—
39	487183.00	1351850.00	Картометрический метод	0.10	—
36	487269.90	1351891.70	Картометрический метод	0.10	—
40	485332.80	1353637.10	Картометрический метод	0.10	—
41	485338.90	1353700.30	Картометрический метод	0.10	—
42	485304.40	1353706.90	Картометрический метод	0.10	—
43	485297.90	1353637.30	Картометрический метод	0.10	—
40	485332.80	1353637.10	Картометрический метод	0.10	—
44	485270.90	1351488.00	Картометрический метод	0.10	—
45	485279.00	1351564.90	Картометрический метод	0.10	—
46	485264.00	1351568.20	Картометрический метод	0.10	—
47	485266.70	1351583.30	Картометрический метод	0.10	—
48	485267.50	1351587.00	Картометрический метод	0.10	—
49	485238.70	1351593.80	Картометрический метод	0.10	—
50	485234.00	1351594.80	Картометрический метод	0.10	—
51	485232.80	1351572.70	Картометрический метод	0.10	—
52	485232.30	1351561.40	Картометрический метод	0.10	—
53	485190.10	1351571.00	Картометрический метод	0.10	—
54	485189.30	1351537.50	Картометрический метод	0.10	—
55	485189.20	1351537.40	Картометрический метод	0.10	—
56	485187.70	1351494.70	Картометрический метод	0.10	—
57	485191.10	1351489.50	Картометрический метод	0.10	—

**ОПИСАНИЕ МЕСТОПОЛОЖЕНИЯ ГРАНИЦ**  
**территориальной зоны Зона озелененных пространств рекреационного назначения (Р-О)**  
**Марьянского сельского поселения Красноармейского района Краснодарского края**  
(наименование объекта, местоположение границ которого описано)

**Сведения о местоположении границ объекта**

<b>1</b>	<b>2</b>	<b>3</b>	<b>4</b>	<b>5</b>	<b>6</b>
44	485270.90	1351488.00	Картометрический метод	0.10	—
58	486376.90	1351497.50	Картометрический метод	0.10	—
59	486377.30	1351507.30	Картометрический метод	0.10	—
60	486339.80	1351532.20	Картометрический метод	0.10	—
61	486332.20	1351501.90	Картометрический метод	0.10	—
58	486376.90	1351497.50	Картометрический метод	0.10	—
62	487005.70	1351141.70	Картометрический метод	0.10	—
63	487059.60	1351202.50	Картометрический метод	0.10	—
64	486969.20	1351272.60	Картометрический метод	0.10	—
65	486970.10	1351161.80	Картометрический метод	0.10	—
66	486758.20	1351158.20	Картометрический метод	0.10	—
67	486758.30	1351144.00	Картометрический метод	0.10	—
68	486771.40	1351143.60	Картометрический метод	0.10	—
62	487005.70	1351141.70	Картометрический метод	0.10	—
69	486467.40	1353525.30	Картометрический метод	0.10	—
70	486475.50	1353530.90	Картометрический метод	0.10	—
71	486395.60	1353645.40	Картометрический метод	0.10	—
72	486393.20	1353643.70	Картометрический метод	0.10	—
73	486390.60	1353592.70	Картометрический метод	0.10	—
74	486430.30	1353591.10	Картометрический метод	0.10	—
75	486426.30	1353507.60	Картометрический метод	0.10	—
76	486466.40	1353505.30	Картометрический метод	0.10	—
69	486467.40	1353525.30	Картометрический метод	0.10	—

**ОПИСАНИЕ МЕСТОПОЛОЖЕНИЯ ГРАНИЦ**  
**территориальной зоны Зона озелененных пространств рекреационного назначения (Р-О)**  
**Марьянского сельского поселения Красноармейского района Краснодарского края**  
(наименование объекта, местоположение границ которого описано)

**Сведения о местоположении границ объекта**

1	2	3	4	5	6
77	486884.20	1352928.00	Картометрический метод	0.10	—
78	486871.90	1352948.80	Картометрический метод	0.10	—
79	486753.00	1352880.10	Картометрический метод	0.10	—
80	486773.80	1352851.50	Картометрический метод	0.10	—
77	486884.20	1352928.00	Картометрический метод	0.10	—
81	487107.80	1351574.30	Картометрический метод	0.10	—
82	487136.80	1351586.10	Картометрический метод	0.10	—
83	487195.80	1351610.20	Картометрический метод	0.10	—
84	487223.20	1351621.40	Картометрический метод	0.10	—
85	487211.40	1351648.90	Картометрический метод	0.10	—
86	487168.90	1351631.60	Картометрический метод	0.10	—
87	487132.90	1351616.90	Картометрический метод	0.10	—
88	487132.50	1351616.70	Картометрический метод	0.10	—
89	487097.90	1351602.60	Картометрический метод	0.10	—
90	487047.00	1351622.80	Картометрический метод	0.10	—
91	487001.90	1351640.70	Картометрический метод	0.10	—
92	486996.00	1351643.00	Картометрический метод	0.10	—
93	486988.30	1351623.60	Картометрический метод	0.10	—
81	487107.80	1351574.30	Картометрический метод	0.10	—
94	487104.40	1350126.50	Картометрический метод	0.10	—
95	487125.40	1350148.80	Картометрический метод	0.10	—
96	487133.90	1350169.30	Картометрический метод	0.10	—
97	487145.90	1350215.80	Картометрический метод	0.10	—

**ОПИСАНИЕ МЕСТОПОЛОЖЕНИЯ ГРАНИЦ**  
**территориальной зоны Зона озелененных пространств рекреационного назначения (Р-О)**  
**Марьянского сельского поселения Красноармейского района Краснодарского края**  
(наименование объекта, местоположение границ которого описано)

**Сведения о местоположении границ объекта**

<b>1</b>	<b>2</b>	<b>3</b>	<b>4</b>	<b>5</b>	<b>6</b>
98	487343.90	1350509.80	Картометрический метод	0.10	—
99	487294.00	1350538.70	Картометрический метод	0.10	—
100	487068.50	1350185.10	Картометрический метод	0.10	—
101	487060.10	1349519.80	Картометрический метод	0.10	—
102	487048.50	1349519.80	Картометрический метод	0.10	—
103	487022.50	1349522.10	Картометрический метод	0.10	—
104	487029.50	1349510.90	Картометрический метод	0.10	—
105	487095.70	1349510.20	Картометрический метод	0.10	—
94	487104.40	1350126.50	Картометрический метод	0.10	—
106	486630.60	1350071.70	Картометрический метод	0.10	—
107	486575.50	1350340.60	Картометрический метод	0.10	—
108	486247.30	1350361.20	Картометрический метод	0.10	—
109	486193.70	1350359.80	Картометрический метод	0.10	—
110	486180.10	1350354.90	Картометрический метод	0.10	—
111	486172.40	1350350.50	Картометрический метод	0.10	—
112	486168.50	1350359.20	Картометрический метод	0.10	—
113	486108.10	1350486.40	Картометрический метод	0.10	—
114	485878.00	1350430.10	Картометрический метод	0.10	—
115	485876.40	1350307.00	Картометрический метод	0.10	—
116	485876.10	1350285.30	Картометрический метод	0.10	—
117	485862.20	1350286.10	Картометрический метод	0.10	—
118	485693.50	1350295.30	Картометрический метод	0.10	—
119	485600.90	1350300.30	Картометрический метод	0.10	—
120	485507.70	1350305.40	Картометрический метод	0.10	—

**ОПИСАНИЕ МЕСТОПОЛОЖЕНИЯ ГРАНИЦ**  
**территориальной зоны Зона озелененных пространств рекреационного назначения (Р-О)**  
**Марьянского сельского поселения Красноармейского района Краснодарского края**  
(наименование объекта, местоположение границ которого описано)

**Сведения о местоположении границ объекта**

<b>1</b>	<b>2</b>	<b>3</b>	<b>4</b>	<b>5</b>	<b>6</b>
121	485488.60	1350306.40	Картометрический метод	0.10	—
122	485473.50	1350307.10	Картометрический метод	0.10	—
123	485459.60	1350307.90	Картометрический метод	0.10	—
124	485406.00	1350316.60	Картометрический метод	0.10	—
125	485407.20	1350348.80	Картометрический метод	0.10	—
126	485480.40	1350348.40	Картометрический метод	0.10	—
127	485503.30	1350487.10	Картометрический метод	0.10	—
128	485759.10	1350866.30	Картометрический метод	0.10	—
129	485676.70	1350876.30	Картометрический метод	0.10	—
130	485676.50	1350876.30	Картометрический метод	0.10	—
131	485674.40	1350848.30	Картометрический метод	0.10	—
132	485618.30	1350853.80	Картометрический метод	0.10	—
133	485614.90	1350806.10	Картометрический метод	0.10	—
134	485608.10	1350806.70	Картометрический метод	0.10	—
135	485601.60	1350743.90	Картометрический метод	0.10	—
136	485551.90	1350750.90	Картометрический метод	0.10	—
137	485545.50	1350736.30	Картометрический метод	0.10	—
138	485490.40	1350739.90	Картометрический метод	0.10	—
139	485449.50	1350597.90	Картометрический метод	0.10	—
140	485422.00	1350531.60	Картометрический метод	0.10	—
141	485374.10	1350436.50	Картометрический метод	0.10	—
142	485328.70	1350386.30	Картометрический метод	0.10	—
143	485327.40	1350174.10	Картометрический метод	0.10	—
144	485482.30	1350120.50	Картометрический метод	0.10	—

**ОПИСАНИЕ МЕСТОПОЛОЖЕНИЯ ГРАНИЦ**  
**территориальной зоны Зона озелененных пространств рекреационного назначения (Р-О)**  
**Марьянского сельского поселения Красноармейского района Краснодарского края**  
(наименование объекта, местоположение границ которого описано)

**Сведения о местоположении границ объекта**

1	2	3	4	5	6
145	485482.40	1350120.50	Картометрический метод	0.10	—
146	485528.30	1350158.80	Картометрический метод	0.10	—
147	485530.00	1350158.60	Картометрический метод	0.10	—
148	485541.20	1350173.50	Картометрический метод	0.10	—
149	485549.60	1350182.30	Картометрический метод	0.10	—
150	485587.70	1350177.60	Картометрический метод	0.10	—
151	485613.60	1350179.80	Картометрический метод	0.10	—
152	485865.60	1350093.80	Картометрический метод	0.10	—
153	485867.70	1350165.20	Картометрический метод	0.10	—
154	485868.30	1350201.50	Картометрический метод	0.10	—
155	485868.80	1350211.70	Картометрический метод	0.10	—
156	485922.10	1350210.70	Картометрический метод	0.10	—
157	485971.00	1350204.00	Картометрический метод	0.10	—
158	486086.10	1350203.60	Картометрический метод	0.10	—
159	486137.40	1350202.50	Картометрический метод	0.10	—
160	486175.50	1350195.80	Картометрический метод	0.10	—
161	486202.60	1350187.00	Картометрический метод	0.10	—
162	486311.00	1350140.40	Картометрический метод	0.10	—
163	486442.40	1350103.30	Картометрический метод	0.10	—
106	486630.60	1350071.70	Картометрический метод	0.10	—

**3. Сведения о характерных точках части (частей) границы объекта**

Обозначение характерных точек части границы	Координаты, м		Метод определения координат характерной точки	Средняя квадратическая погрешность положения характерной точки ( $M_t$ ), м	Описание обозначения точки на местности (при наличии)
	X	Y			
1	2	3	4	5	6



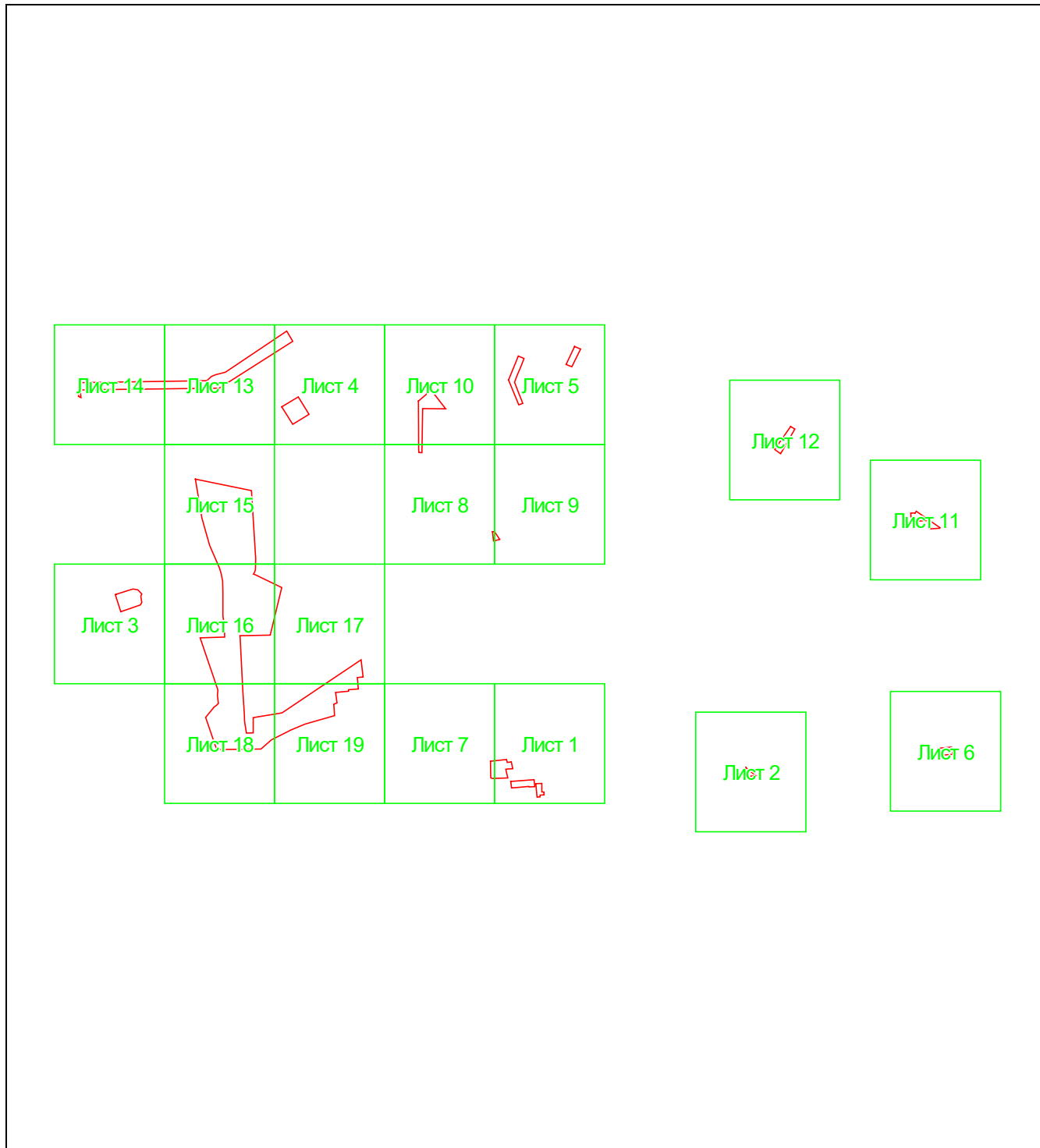




**ОПИСАНИЕ МЕСТОПОЛОЖЕНИЯ ГРАНИЦ**  
**территориальной зоны Зона озелененных пространств рекреационного назначения (Р-О)**  
**Марьянского сельского поселения Красноармейского района Краснодарского края**  
(наименование объекта, местоположение границ которого описано)

**План границ объекта**

**Основной лист**



**Масштаб 1: 28380**

**Используемые условные знаки и обозначения:**



– область выносного листа,


**23**

– номер выносного листа.

Остальные используемые условные знаки и обозначения приведены на отдельной странице в конце раздела.

**ОПИСАНИЕ МЕСТОПОЛОЖЕНИЯ ГРАНИЦ**  
территориальной зоны Зона озелененных пространств рекреационного назначения (Р-О)  
Марьянского сельского поселения Красноармейского района Краснодарского края  
(наименование объекта, местоположение границ которого описано)


**План границ объекта**



**ОПИСАНИЕ МЕСТОПОЛОЖЕНИЯ ГРАНИЦ**  
территориальной зоны Зона озелененных пространств рекреационного назначения (Р-О)  
Марьянского сельского поселения Красноармейского района Краснодарского края  
(наименование объекта, местоположение границ которого описано)

**План границ объекта**

**Выносной лист №1**



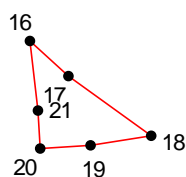
**Масштаб 1:3000**

Используемые условные знаки и обозначения приведены на отдельной странице в конце раздела.

**ОПИСАНИЕ МЕСТОПОЛОЖЕНИЯ ГРАНИЦ**  
территориальной зоны Зона озелененных пространств рекреационного назначения (Р-О)  
Марьянского сельского поселения Красноармейского района Краснодарского края  
(наименование объекта, местоположение границ которого описано)

**План границ объекта**

**Выносной лист №2**



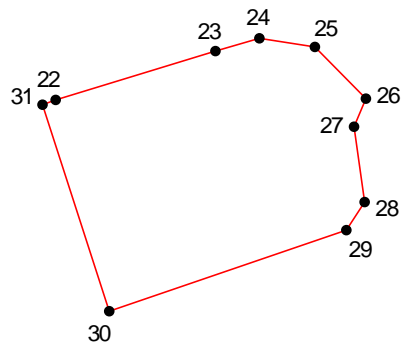
**Масштаб 1:3000**

Используемые условные знаки и обозначения приведены на отдельной странице в конце раздела.

**ОПИСАНИЕ МЕСТОПОЛОЖЕНИЯ ГРАНИЦ**  
территориальной зоны Зона озелененных пространств рекреационного назначения (Р-О)  
Марьянского сельского поселения Красноармейского района Краснодарского края  
(наименование объекта, местоположение границ которого описано)

**План границ объекта**

**Выносной лист №3**



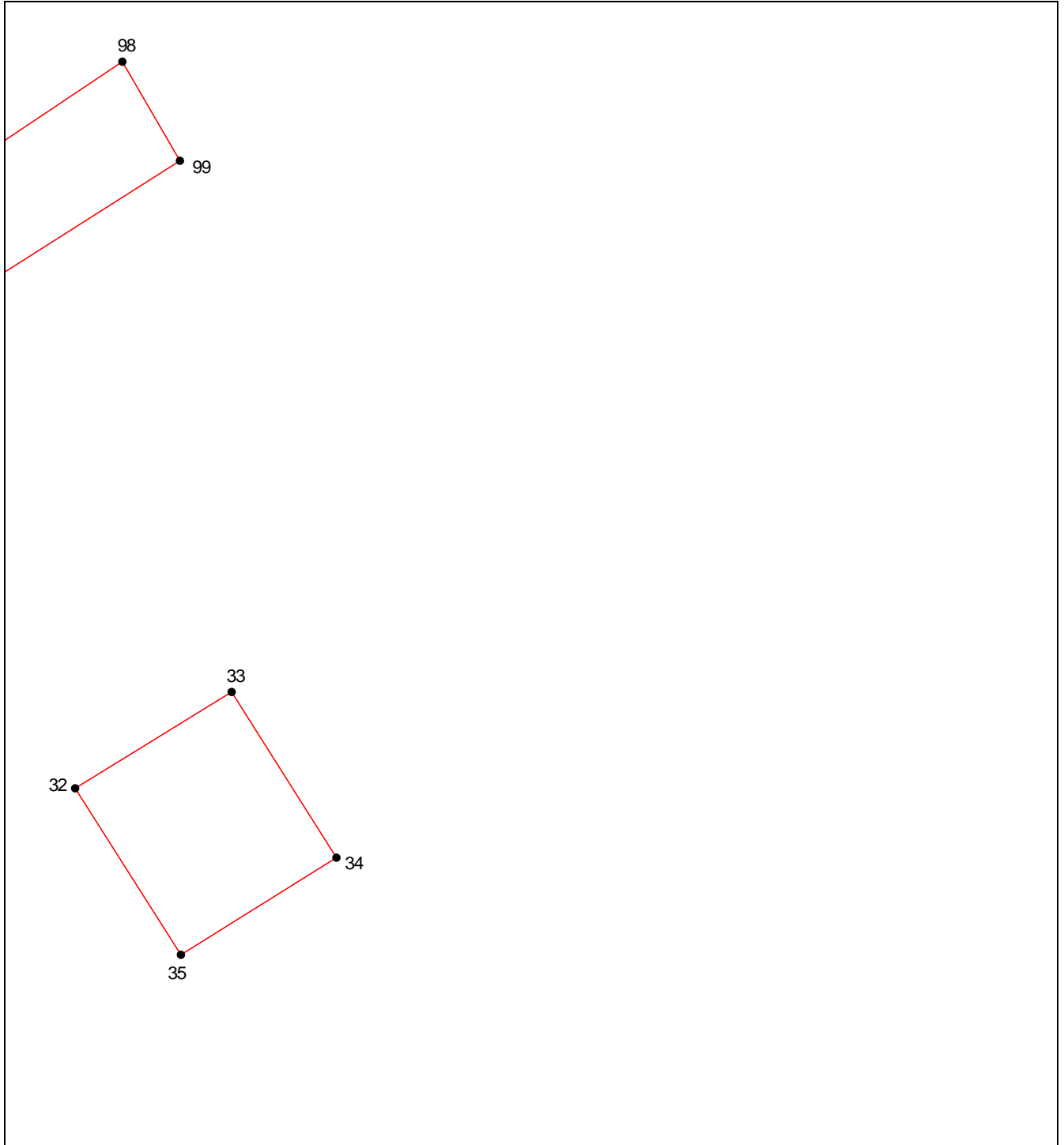
**Масштаб 1:3000**

Используемые условные знаки и обозначения приведены на отдельной странице в конце раздела.

**ОПИСАНИЕ МЕСТОПОЛОЖЕНИЯ ГРАНИЦ**  
**территориальной зоны Зона озелененных пространств рекреационного назначения (Р-О)**  
**Марьянского сельского поселения Красноармейского района Краснодарского края**  
(наименование объекта, местоположение границ которого описано)

**План границ объекта**

**Выносной лист №4**



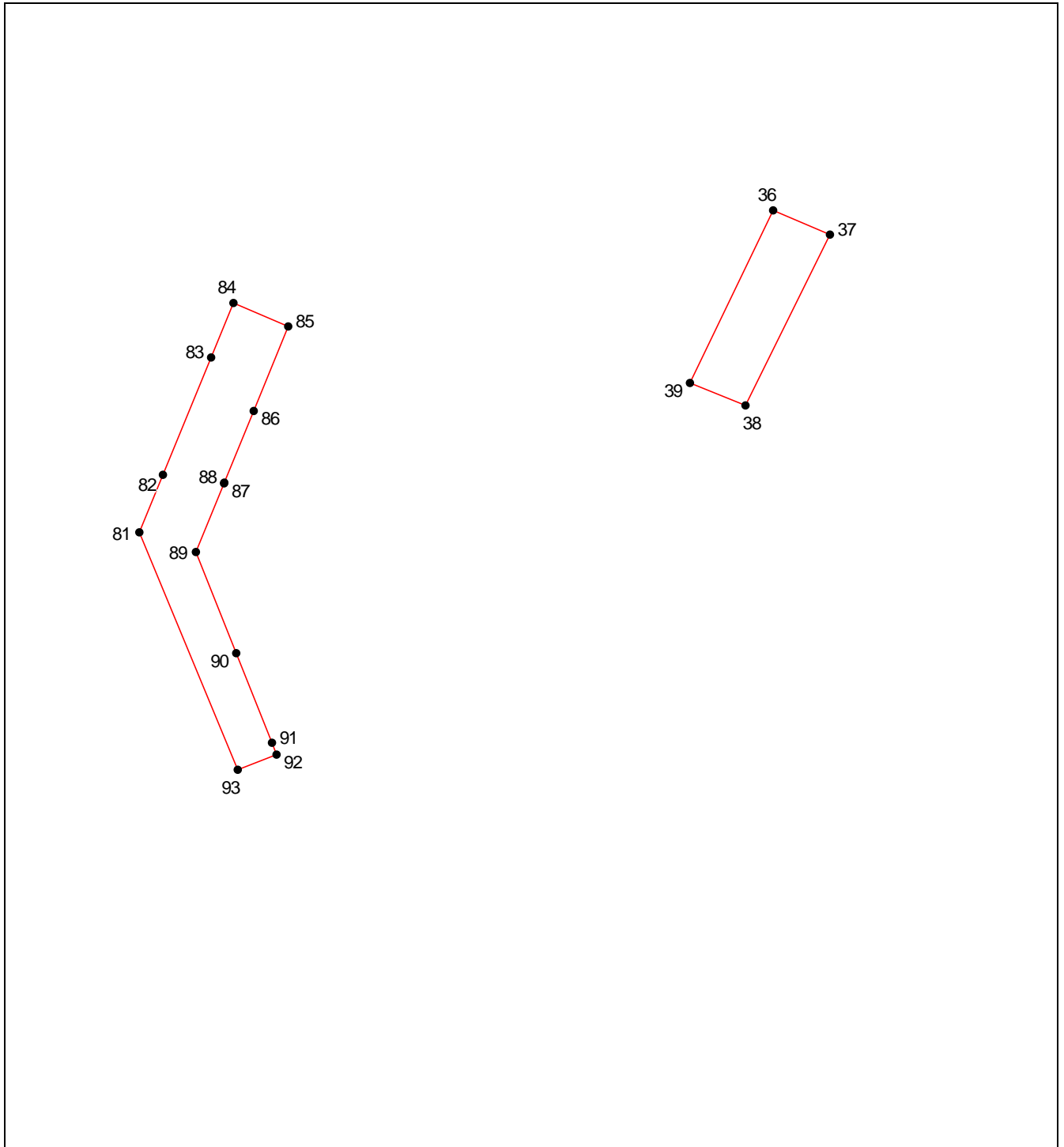
**Масштаб 1:3000**

Используемые условные знаки и обозначения приведены на отдельной странице в конце раздела.

**ОПИСАНИЕ МЕСТОПОЛОЖЕНИЯ ГРАНИЦ**  
территориальной зоны Зона озелененных пространств рекреационного назначения (Р-О)  
Марьянского сельского поселения Красноармейского района Краснодарского края  
(наименование объекта, местоположение границ которого описано)

**План границ объекта**

**Выносной лист №5**



**Масштаб 1:3000**

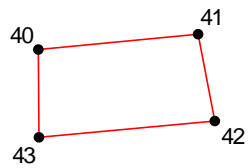
Используемые условные знаки и обозначения приведены на отдельной странице в конце раздела.



**ОПИСАНИЕ МЕСТОПОЛОЖЕНИЯ ГРАНИЦ**  
территориальной зоны Зона озелененных пространств рекреационного назначения (Р-О)  
Марьянского сельского поселения Красноармейского района Краснодарского края  
(наименование объекта, местоположение границ которого описано)

**План границ объекта**

**Выносной лист №6**




**Масштаб 1:3000**

Используемые условные знаки и обозначения приведены на отдельной странице в конце раздела.

**ОПИСАНИЕ МЕСТОПОЛОЖЕНИЯ ГРАНИЦ**  
территориальной зоны Зона озелененных пространств рекреационного назначения (Р-О)  
Марьянского сельского поселения Красноармейского района Краснодарского края  
(наименование объекта, местоположение границ которого описано)

**План границ объекта**

**Выносной лист №7**




**Масштаб 1:3000**

Используемые условные знаки и обозначения приведены на отдельной странице в конце раздела.

**ОПИСАНИЕ МЕСТОПОЛОЖЕНИЯ ГРАНИЦ**  
территориальной зоны Зона озелененных пространств рекреационного назначения (Р-О)  
Марьянского сельского поселения Красноармейского района Краснодарского края  
(наименование объекта, местоположение границ которого описано)

**План границ объекта**

**Выносной лист №8**




**Масштаб 1:3000**

Используемые условные знаки и обозначения приведены на отдельной странице в конце раздела.

**ОПИСАНИЕ МЕСТОПОЛОЖЕНИЯ ГРАНИЦ**  
территориальной зоны Зона озелененных пространств рекреационного назначения (Р-О)  
Марьянского сельского поселения Красноармейского района Краснодарского края  
(наименование объекта, местоположение границ которого описано)

**План границ объекта**

**Выносной лист №9**



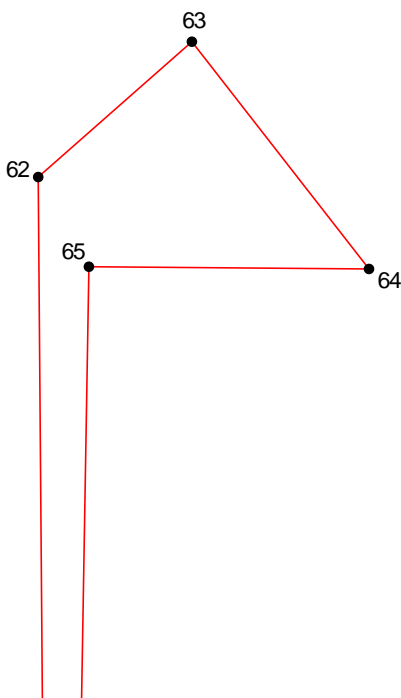
**Масштаб 1:3000**

Используемые условные знаки и обозначения приведены на отдельной странице в конце раздела.

**ОПИСАНИЕ МЕСТОПОЛОЖЕНИЯ ГРАНИЦ**  
территориальной зоны Зона озелененных пространств рекреационного назначения (Р-О)  
Марьянского сельского поселения Красноармейского района Краснодарского края  
(наименование объекта, местоположение границ которого описано)

**План границ объекта**

**Выносной лист №10**



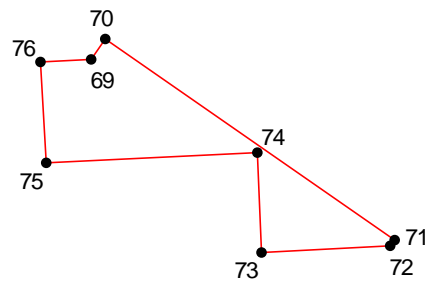
**Масштаб 1:3000**

Используемые условные знаки и обозначения приведены на отдельной странице в конце раздела.

**ОПИСАНИЕ МЕСТОПОЛОЖЕНИЯ ГРАНИЦ**  
территориальной зоны Зона озелененных пространств рекреационного назначения (Р-О)  
Марьянского сельского поселения Красноармейского района Краснодарского края  
(наименование объекта, местоположение границ которого описано)

**План границ объекта**

**Выносной лист №11**



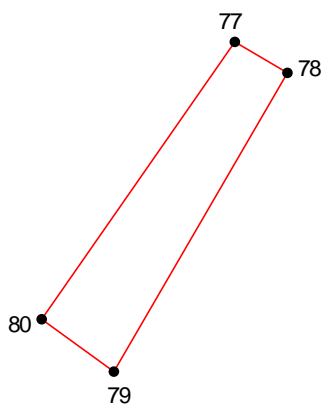
**Масштаб 1:3000**

Используемые условные знаки и обозначения приведены на отдельной странице в конце раздела.

**ОПИСАНИЕ МЕСТОПОЛОЖЕНИЯ ГРАНИЦ**  
территориальной зоны Зона озелененных пространств рекреационного назначения (Р-О)  
Марьянского сельского поселения Красноармейского района Краснодарского края  
(наименование объекта, местоположение границ которого описано)

**План границ объекта**

**Выносной лист №12**



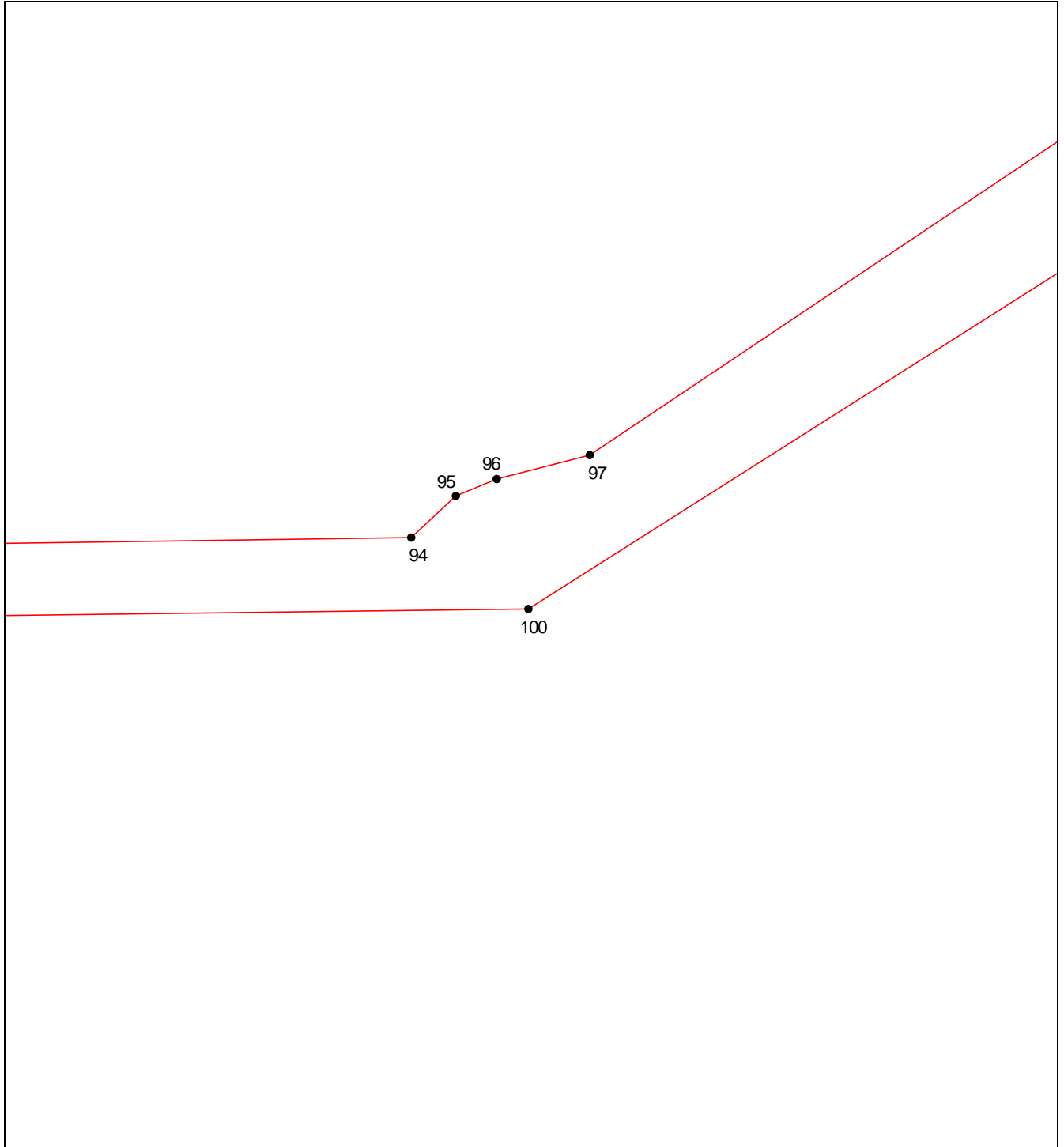
**Масштаб 1:3000**

Используемые условные знаки и обозначения приведены на отдельной странице в конце раздела.

**ОПИСАНИЕ МЕСТОПОЛОЖЕНИЯ ГРАНИЦ**  
территориальной зоны Зона озелененных пространств рекреационного назначения (Р-О)  
Марьянского сельского поселения Красноармейского района Краснодарского края  
(наименование объекта, местоположение границ которого описано)

**План границ объекта**

**Выносной лист №13**



**Масштаб 1:3000**


Используемые условные знаки и обозначения приведены на отдельной странице в конце раздела.



**ОПИСАНИЕ МЕСТОПОЛОЖЕНИЯ ГРАНИЦ**  
**территориальной зоны Зона озелененных пространств рекреационного назначения (Р-О)**  
**Марьянского сельского поселения Красноармейского района Краснодарского края**  
(наименование объекта, местоположение границ которого описано)

**План границ объекта**

**Выносной лист №14**



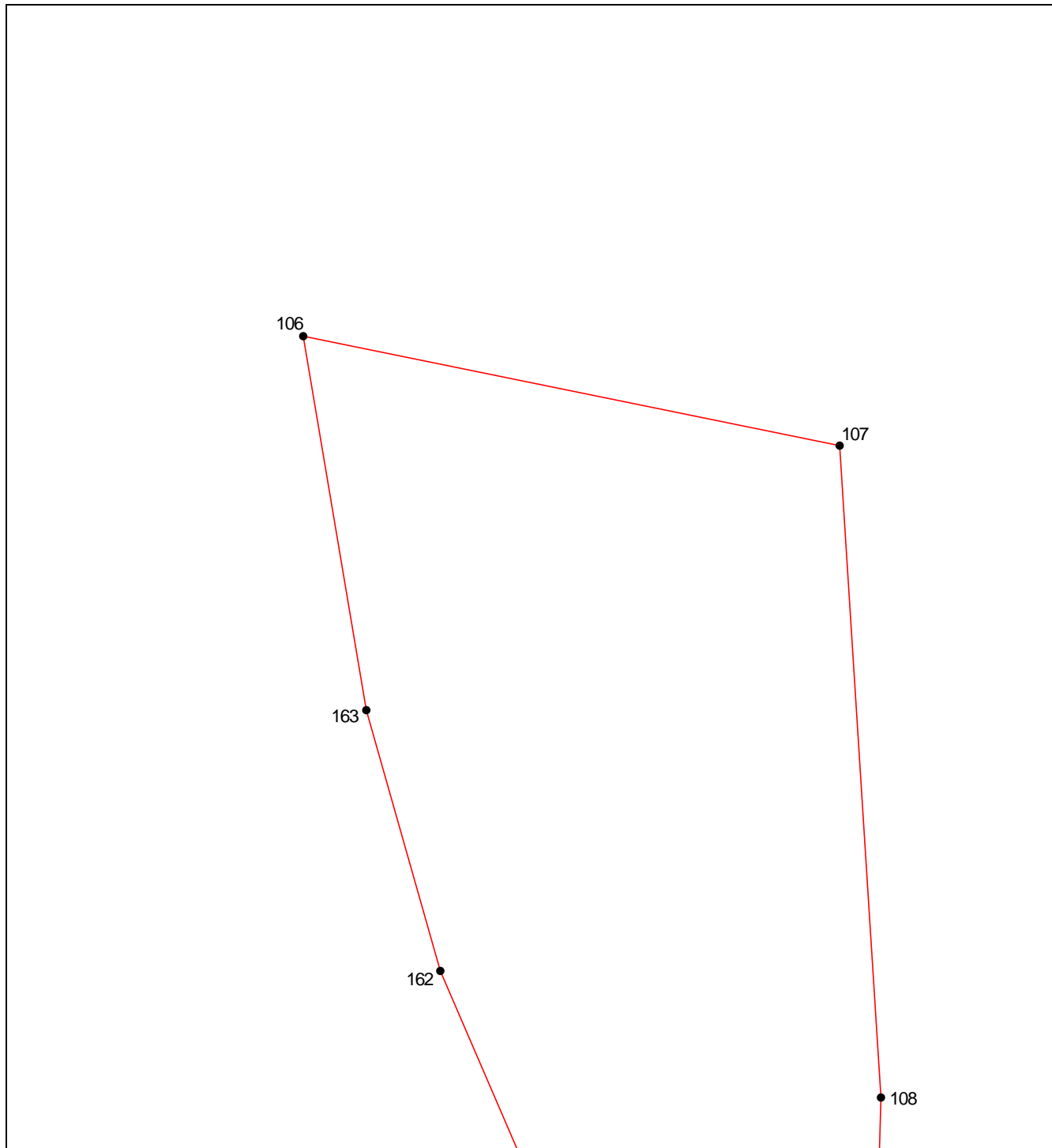
**Масштаб 1:3000**

Используемые условные знаки и обозначения приведены на отдельной странице в конце раздела.

**ОПИСАНИЕ МЕСТОПОЛОЖЕНИЯ ГРАНИЦ**  
территориальной зоны Зона озелененных пространств рекреационного назначения (Р-О)  
Марьянского сельского поселения Красноармейского района Краснодарского края  
(наименование объекта, местоположение границ которого описано)

**План границ объекта**

Выносной лист №15



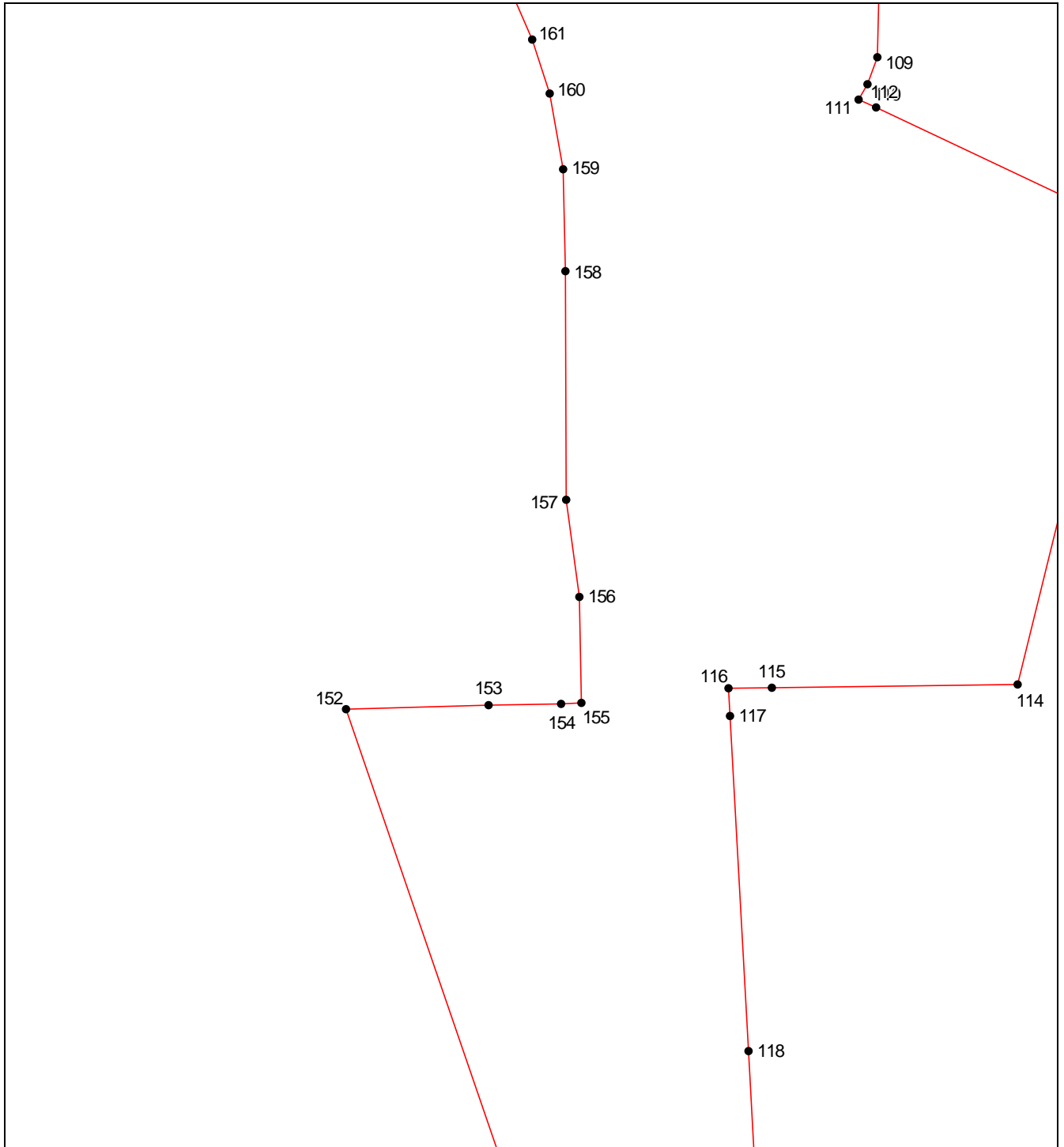
Масштаб 1:3000

Используемые условные знаки и обозначения приведены на отдельной странице в конце раздела.

**ОПИСАНИЕ МЕСТОПОЛОЖЕНИЯ ГРАНИЦ**  
территориальной зоны Зона озелененных пространств рекреационного назначения (Р-О)  
Марьянского сельского поселения Красноармейского района Краснодарского края  
(наименование объекта, местоположение границ которого описано)

**План границ объекта**

**Выносной лист №16**



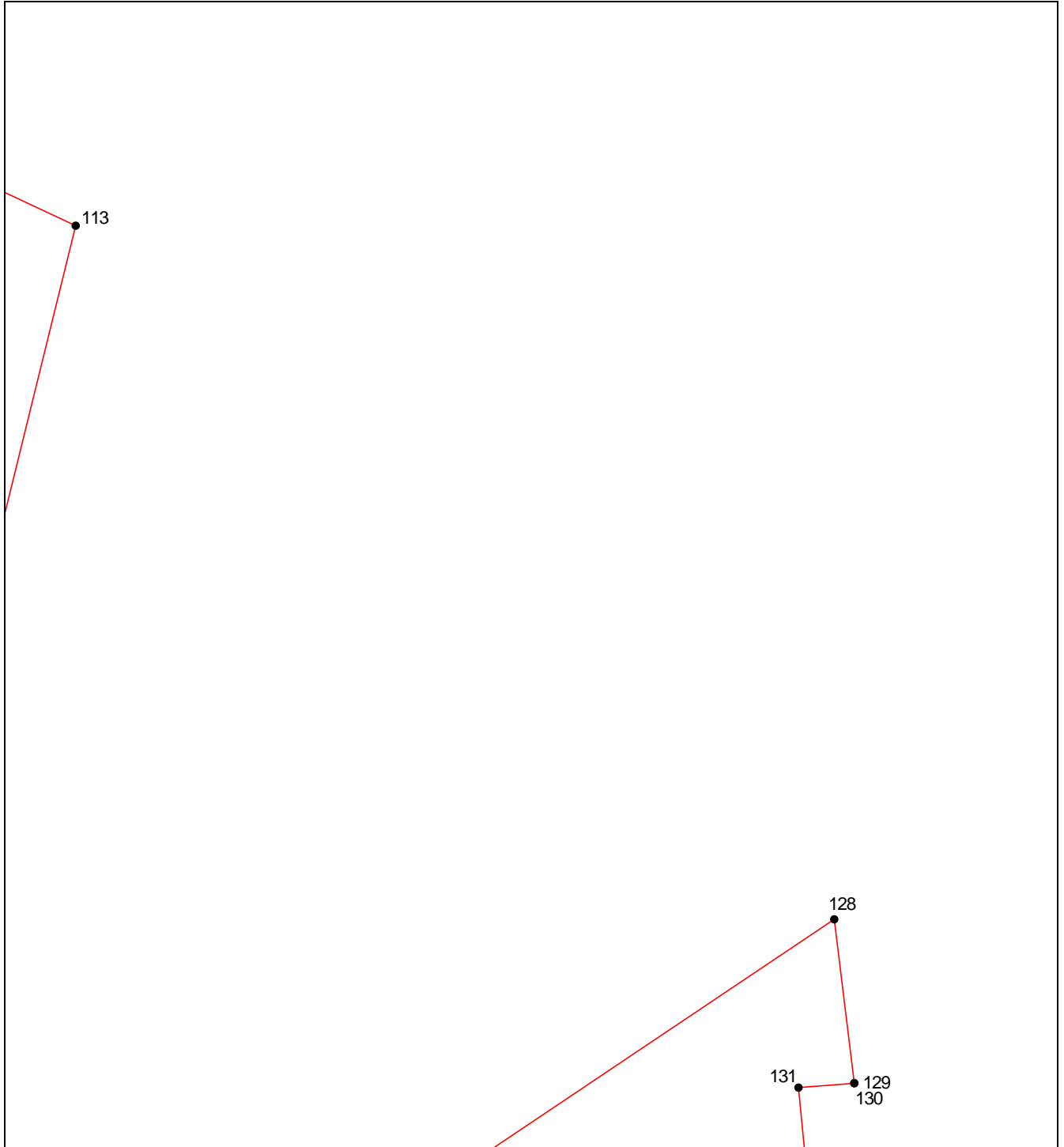
**Масштаб 1:3000**

Используемые условные знаки и обозначения приведены на отдельной странице в конце раздела.

**ОПИСАНИЕ МЕСТОПОЛОЖЕНИЯ ГРАНИЦ**  
территориальной зоны Зона озелененных пространств рекреационного назначения (Р-О)  
Марьянского сельского поселения Красноармейского района Краснодарского края  
(наименование объекта, местоположение границ которого описано)

**План границ объекта**

Выносной лист №17



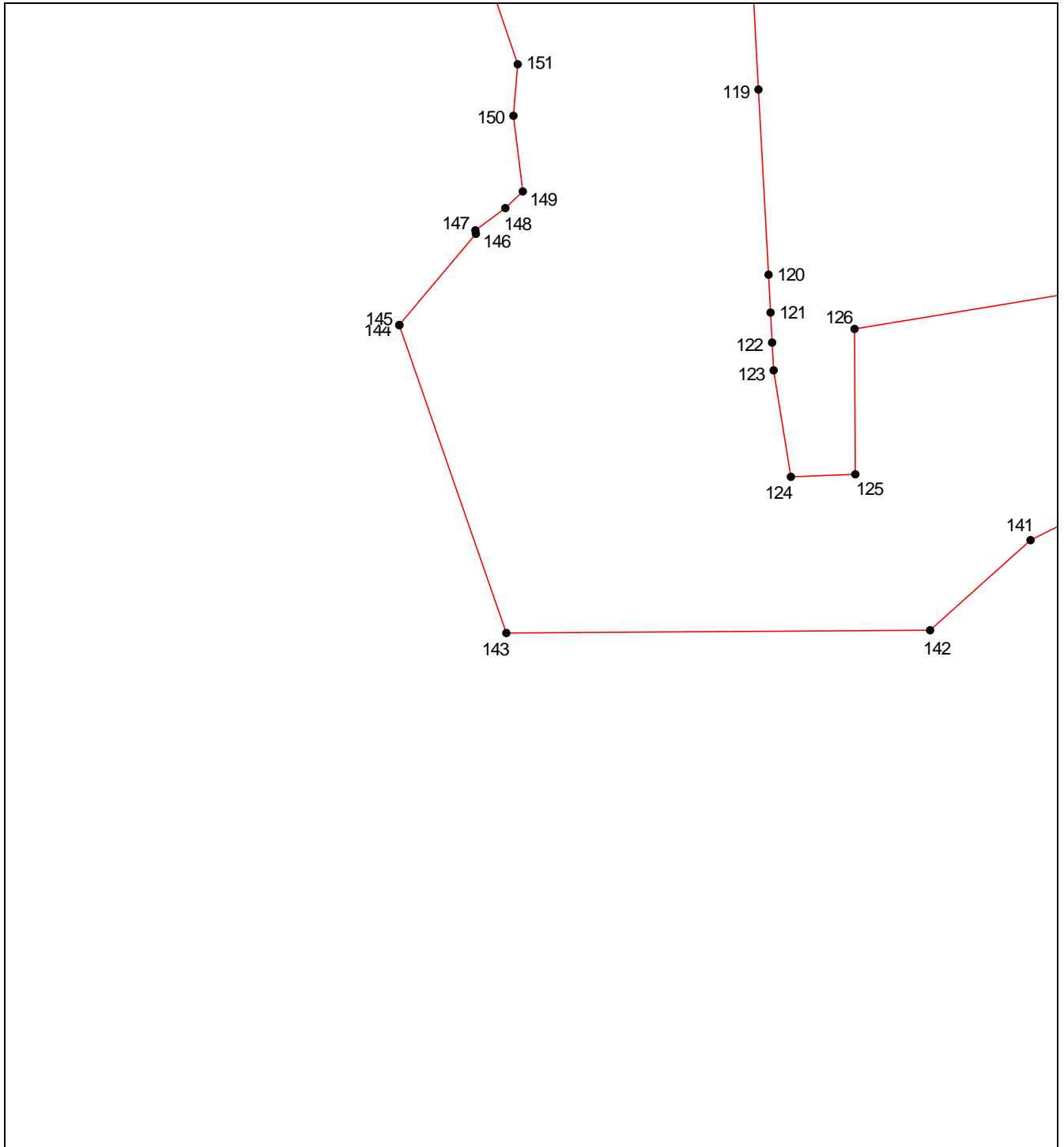
Масштаб 1:3000

Используемые условные знаки и обозначения приведены на отдельной странице в конце раздела.

**ОПИСАНИЕ МЕСТОПОЛОЖЕНИЯ ГРАНИЦ**  
территориальной зоны Зона озелененных пространств рекреационного назначения (Р-О)  
Марьянского сельского поселения Красноармейского района Краснодарского края  
(наименование объекта, местоположение границ которого описано)

**План границ объекта**

**Выносной лист №18**




**Масштаб 1:3000**

Используемые условные знаки и обозначения приведены на отдельной странице в конце раздела.

**ОПИСАНИЕ МЕСТОПОЛОЖЕНИЯ ГРАНИЦ**  
территориальной зоны Зона озелененных пространств рекреационного назначения (Р-О)  
Марьянского сельского поселения Красноармейского района Краснодарского края  
(наименование объекта, местоположение границ которого описано)

**План границ объекта**

**Выносной лист №19**








**Масштаб 1:3000**

Используемые условные знаки и обозначения приведены на отдельной странице в конце раздела.

**ОПИСАНИЕ МЕСТОПОЛОЖЕНИЯ ГРАНИЦ**  
**территориальной зоны Зона озелененных пространств рекреационного назначения (Р-О)**  
**Марьянского сельского поселения Красноармейского района Краснодарского края**  
(наименование объекта, местоположение границ которого описано)

**План границ объекта**

**Используемые условные знаки и обозначения:**

-  – граница объекта,
-  – установленная граница муниципального образования,
-  – установленная граница населенного пункта,
-  – граница земельного участка,
-  – характерная точка объекта.

## **ОПИСАНИЕ МЕСТОПОЛОЖЕНИЯ ГРАНИЦ**

территориальной зоны Зона объектов туризма, отдыха и спорта (Р-ТОС) Марьянского сельского поселения Красноармейского района Краснодарского края

---

(наименование объекта, местоположение границ которого описано (далее - объект))



**ОПИСАНИЕ МЕСТОПОЛОЖЕНИЯ ГРАНИЦ**  
**территориальной зоны Зона объектов туризма, отдыха и спорта (Р-ТОС) Марьянского**  
**сельского поселения Красноармейского района Краснодарского края**  
(наименование объекта, местоположение границ которого описано)

<b>№ п/п</b>	<b>Содержание</b>	<b>Номера листов</b>
<b>1</b>	<b>2</b>	<b>3</b>
1	Сведения об объекте	3
2	Сведения о местоположении границ объекта	4
3	Сведения о местоположении измененных (уточненных) границ объекта	6
4	План границ	7

**ОПИСАНИЕ МЕСТОПОЛОЖЕНИЯ ГРАНИЦ**  
территориальной зоны Зона объектов туризма, отдыха и спорта (Р-ТОС) Марьянского  
сельского поселения Красноармейского района Краснодарского края  
(наименование объекта, местоположение границ которого описано)

**Сведения об объекте**

<b>№ п/п</b>	<b>Характеристики объекта</b>	<b>Описание характеристик</b>
<b>1</b>	<b>2</b>	<b>3</b>
1	Местоположение объекта	Краснодарский край, Красноармейский р-н
2	Площадь объекта ± величина погрешности определения площади ( <b>P ± ΔP</b> )	27018±1438 кв.м
3	Иные характеристики объекта	—

**ОПИСАНИЕ МЕСТОПОЛОЖЕНИЯ ГРАНИЦ**  
**территориальной зоны Зона объектов туризма, отдыха и спорта (Р-ТОС) Марьянского**  
**сельского поселения Красноармейского района Краснодарского края**  
(наименование объекта, местоположение границ которого описано)

**Сведения о местоположении границ объекта**

1. Система координат *МСК 23, зона 1*

2. Сведения о характерных точках границ объекта

Обозначение характерных точек границ	Координаты, м		Метод определения координат характерной точки	Средняя квадратическая погрешность положения характерной точки (M <sub>t</sub> ), м	Описание обозначения точки на местности (при наличии)
	X	Y			
1	2	3	4	5	6
1	486970.10	1351161.80	Картометрический метод	2.50	—
2	486969.20	1351272.60	Картометрический метод	2.50	—
3	486758.00	1351272.90	Картометрический метод	2.50	—
4	486758.20	1351158.20	Картометрический метод	2.50	—
1	486970.10	1351161.80	Картометрический метод	2.50	—
5	485244.20	1351751.30	Картометрический метод	2.50	—
6	485244.30	1351766.30	Картометрический метод	2.50	—
7	485244.50	1351777.00	Картометрический метод	2.50	—
8	485244.50	1351785.80	Картометрический метод	2.50	—
9	485245.00	1351793.20	Картометрический метод	2.50	—
10	485245.20	1351798.80	Картометрический метод	2.50	—
11	485245.80	1351818.90	Картометрический метод	2.50	—
12	485201.90	1351823.90	Картометрический метод	2.50	—
13	485199.60	1351750.00	Картометрический метод	2.50	—
14	485220.20	1351749.00	Картометрический метод	2.50	—
15	485231.10	1351748.50	Картометрический метод	2.50	—
16	485231.20	1351750.20	Картометрический метод	2.50	—
17	485241.10	1351751.00	Картометрический метод	2.50	—
5	485244.20	1351751.30	Картометрический метод	2.50	—



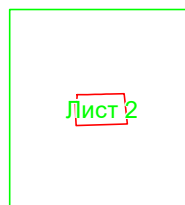
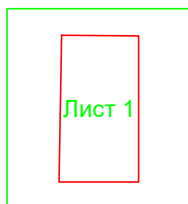


**ОПИСАНИЕ МЕСТОПОЛОЖЕНИЯ ГРАНИЦ**  
территориальной зоны Зона объектов туризма, отдыха и спорта (Р-ТОС) Марьянского  
сельского поселения Красноармейского района Краснодарского края

(наименование объекта, местоположение границ которого описано)

**План границ объекта**

**Основной лист**



**Масштаб 1: 10909**

**Используемые условные знаки и обозначения:**



– область выносного листа,

**23**


– номер выносного листа.

Остальные используемые условные знаки и обозначения приведены на отдельной странице в конце раздела.

**ОПИСАНИЕ МЕСТОПОЛОЖЕНИЯ ГРАНИЦ**  
территориальной зоны Зона объектов туризма, отдыха и спорта (Р-ТОС) Марьянского  
сельского поселения Красноармейского района Краснодарского края  
(наименование объекта, местоположение границ которого описано)

**План границ объекта**

**Выносной лист №1**



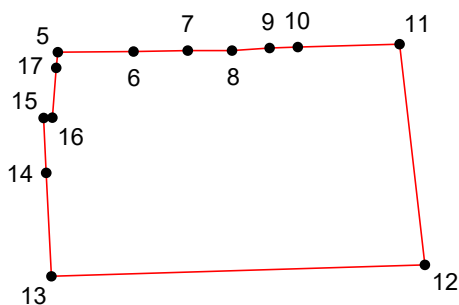
**Масштаб 1:1500**

Используемые условные знаки и обозначения приведены на отдельной странице в конце раздела.

**ОПИСАНИЕ МЕСТОПОЛОЖЕНИЯ ГРАНИЦ**  
территориальной зоны Зона объектов туризма, отдыха и спорта (Р-ТОС) Марьянского  
сельского поселения Красноармейского района Краснодарского края  
(наименование объекта, местоположение границ которого описано)

**План границ объекта**

**Выносной лист №2**



**Масштаб 1:1500**

Используемые условные знаки и обозначения приведены на отдельной странице в конце раздела.








**ОПИСАНИЕ МЕСТОПОЛОЖЕНИЯ ГРАНИЦ**  
**территориальной зоны Зона объектов туризма, отдыха и спорта (Р-ТОС) Марьянского**  
**сельского поселения Красноармейского района Краснодарского края**

(наименование объекта, местоположение границ которого описано)

**План границ объекта**

**Используемые условные знаки и обозначения:**

-  – граница объекта,
-  – установленная граница муниципального образования,
-  – установленная граница населенного пункта,
-  – граница земельного участка,
-  – характерная точка объекта.

## **ОПИСАНИЕ МЕСТОПОЛОЖЕНИЯ ГРАНИЦ**

территориальной зоны Зона кладбищ (СН-1) Марьянского сельского поселения  
Красноармейского района Краснодарского края

---

(наименование объекта, местоположение границ которого описано (далее - объект))

**ОПИСАНИЕ МЕСТОПОЛОЖЕНИЯ ГРАНИЦ**  
территориальной зоны Зона кладбищ (СН-1) Марьянского сельского поселения  
**Красноармейского района Краснодарского края**  
(наименование объекта, местоположение границ которого описано)

<b>№ п/п</b>	<b>Содержание</b>	<b>Номера листов</b>
<b>1</b>	<b>2</b>	<b>3</b>
1	Сведения об объекте	3
2	Сведения о местоположении границ объекта	4
3	Сведения о местоположении измененных (уточненных) границ объекта	6
4	План границ	7

**ОПИСАНИЕ МЕСТОПОЛОЖЕНИЯ ГРАНИЦ**  
территориальной зоны Зона кладбищ (СН-1) Марьянского сельского поселения  
**Красноармейского района Краснодарского края**  
(наименование объекта, местоположение границ которого описано)

**Сведения об объекте**

№ п/п	Характеристики объекта	Описание характеристик
1	2	3
1	Местоположение объекта	Краснодарский край, Красноармейский р-н
2	Площадь объекта ± величина погрешности определения площади ( <b>P ± ΔP</b> )	111767±2925 кв.м
3	Иные характеристики объекта	—

**ОПИСАНИЕ МЕСТОПОЛОЖЕНИЯ ГРАНИЦ**  
**территориальной зоны Зона кладбищ (СН-1) Марьянского сельского поселения**  
**Красноармейского района Краснодарского края**  
(наименование объекта, местоположение границ которого описано)

**Сведения о местоположении границ объекта**

1. Система координат *МСК 23, зона 1*

2. Сведения о характерных точках границ объекта

Обозначение характерных точек границ	Координаты, м		Метод определения координат характерной точки	Средняя квадратическая погрешность положения характерной точки (M <sub>t</sub> ), м	Описание обозначения точки на местности (при наличии)
	X	Y			
1	2	3	4	5	6
1	487749.90	1350875.40	Картометрический метод	0.10	—
2	487739.10	1350902.40	Картометрический метод	0.10	—
3	487707.20	1350945.80	Картометрический метод	0.10	—
4	487656.80	1351041.90	Картометрический метод	0.10	—
5	487655.30	1351045.40	Картометрический метод	0.10	—
6	487649.90	1351057.90	Картометрический метод	0.10	—
7	487643.10	1351073.40	Картометрический метод	0.10	—
8	487572.90	1351240.40	Картометрический метод	0.10	—
9	487533.20	1351328.10	Картометрический метод	0.10	—
10	487486.50	1351023.90	Картометрический метод	0.10	—
11	487480.00	1350983.10	Картометрический метод	0.10	—
12	487477.30	1350966.30	Картометрический метод	0.10	—
13	487571.50	1350917.90	Картометрический метод	0.10	—
14	487694.20	1350856.00	Картометрический метод	0.10	—
1	487749.90	1350875.40	Картометрический метод	0.10	—
15	486323.20	1351547.60	Картометрический метод	0.10	—
16	486297.00	1351833.90	Картометрический метод	0.10	—
17	486114.20	1351841.70	Картометрический метод	0.10	—
18	486119.20	1351535.30	Картометрический метод	0.10	—

**ОПИСАНИЕ МЕСТОПОЛОЖЕНИЯ ГРАНИЦ**  
**территориальной зоны Зона кладбищ (СН-1) Марьянского сельского поселения**  
**Красноармейского района Краснодарского края**  
(наименование объекта, местоположение границ которого описано)

**Сведения о местоположении границ объекта**

1	2	3	4	5	6
19	486294.50	1351545.80	Картометрический метод	0.10	—
20	486294.90	1351533.90	Картометрический метод	0.10	—
21	486318.00	1351535.30	Картометрический метод	0.10	—
22	486316.90	1351547.20	Картометрический метод	0.10	—
15	486323.20	1351547.60	Картометрический метод	0.10	—

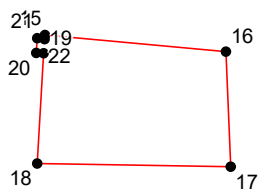
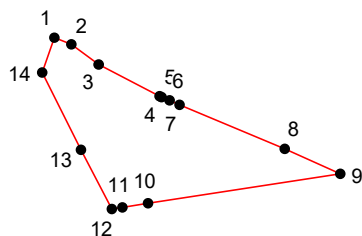
**3. Сведения о характерных точках части (частей) границы объекта**

Обозначение характерных точек части границы	Координаты, м		Метод определения координат характерной точки	Средняя квадратическая погрешность положения характерной точки ( $M_t$ ), м	Описание обозначения точки на местности (при наличии)
	X	Y			
1	2	3	4	5	6
Часть № —					
—	—	—	—	—	—








**ОПИСАНИЕ МЕСТОПОЛОЖЕНИЯ ГРАНИЦ**  
территориальной зоны Зона кладбищ (СН-1) Марьянского сельского поселения  
**Красноармейского района Краснодарского края**  
(наименование объекта, местоположение границ которого описано)

**План границ объекта**



**Масштаб 1: 12000**

**Используемые условные знаки и обозначения:**

-  – граница объекта,
-  – установленная граница муниципального образования,
-  – установленная граница населенного пункта,
-  – граница земельного участка,
-  – характерная точка объекта.



## **ОПИСАНИЕ МЕСТОПОЛОЖЕНИЯ ГРАНИЦ**

территориальной зоны Зона сельскохозяйственных угодий (СХ-1) Марьянского сельского поселения Красноармейского района Краснодарского края

---

(наименование объекта, местоположение границ которого описано (далее - объект))

**ОПИСАНИЕ МЕСТОПОЛОЖЕНИЯ ГРАНИЦ**  
территориальной зоны Зона сельскохозяйственных угодий (СХ-1) Марьянского сельского  
поселения Красноармейского района Краснодарского края  
(наименование объекта, местоположение границ которого описано)

<b>№ п/п</b>	<b>Содержание</b>	<b>Номера листов</b>
<b>1</b>	<b>2</b>	<b>3</b>
1	Сведения об объекте	3
2	Сведения о местоположении границ объекта	4
3	Сведения о местоположении измененных (уточненных) границ объекта	11
4	План границ	12

**ОПИСАНИЕ МЕСТОПОЛОЖЕНИЯ ГРАНИЦ**  
территориальной зоны Зона сельскохозяйственных угодий (СХ-1) Марьянского сельского  
поселения Красноармейского района Краснодарского края  
(наименование объекта, местоположение границ которого описано)

**Сведения об объекте**

<b>№ п/п</b>	<b>Характеристики объекта</b>	<b>Описание характеристик</b>
<b>1</b>	<b>2</b>	<b>3</b>
1	Местоположение объекта	Краснодарский край, Красноармейский р-н
2	Площадь объекта ± величина погрешности определения площади ( <b>P ± ΔP</b> )	529503±6367 кв.м
3	Иные характеристики объекта	—

**ОПИСАНИЕ МЕСТОПОЛОЖЕНИЯ ГРАНИЦ**  
**территориальной зоны Зона сельскохозяйственных угодий (СХ-1) Марьянского сельского**  
**поселения Красноармейского района Краснодарского края**  
(наименование объекта, местоположение границ которого описано)

**Сведения о местоположении границ объекта**

**1. Система координат МСК 23, зона 1**

**2. Сведения о характерных точках границ объекта**

Обозначение характерных точек границ	Координаты, м		Метод определения координат характерной точки	Средняя квадратическая погрешность положения характерной точки (M <sub>t</sub> ), м	Описание обозначения точки на местности (при наличии)
	X	Y			
1	2	3	4	5	6
1	487202.90	1351053.00	Картометрический метод	0.10	—
2	487206.50	1351083.80	Картометрический метод	0.10	—
3	487203.20	1351093.30	Картометрический метод	0.10	—
4	487126.00	1351150.50	Картометрический метод	0.10	—
5	487059.40	1351202.30	Картометрический метод	0.10	—
6	487005.70	1351141.70	Картометрический метод	0.10	—
7	486771.40	1351143.60	Картометрический метод	0.10	—
8	486758.30	1351144.00	Картометрический метод	0.10	—
9	486758.80	1351059.90	Картометрический метод	0.10	—
10	486770.20	1351060.20	Картометрический метод	0.10	—
11	486818.70	1351061.10	Картометрический метод	0.10	—
12	486818.90	1351036.20	Картометрический метод	0.10	—
13	486871.60	1351037.40	Картометрический метод	0.10	—
14	486870.70	1351061.60	Картометрический метод	0.10	—
15	487000.10	1351062.60	Картометрический метод	0.10	—
16	487029.50	1351050.60	Картометрический метод	0.10	—
1	487202.90	1351053.00	Картометрический метод	0.10	—
17	486575.50	1350340.60	Картометрический метод	0.10	—
18	486570.10	1350372.00	Картометрический метод	0.10	—

**ОПИСАНИЕ МЕСТОПОЛОЖЕНИЯ ГРАНИЦ**  
**территориальной зоны Зона сельскохозяйственных угодий (СХ-1) Марьянского сельского**  
**поселения Красноармейского района Краснодарского края**  
(наименование объекта, местоположение границ которого описано)

**Сведения о местоположении границ объекта**

<b>1</b>	<b>2</b>	<b>3</b>	<b>4</b>	<b>5</b>	<b>6</b>
19	486357.20	1350384.70	Картометрический метод	0.10	—
20	486277.00	1350387.50	Картометрический метод	0.10	—
21	486193.70	1350359.80	Картометрический метод	0.10	—
22	486247.30	1350361.20	Картометрический метод	0.10	—
17	486575.50	1350340.60	Картометрический метод	0.10	—
23	486027.60	1350485.50	Картометрический метод	0.10	—
24	485967.90	1350466.10	Картометрический метод	0.10	—
25	485877.70	1350434.70	Картометрический метод	0.10	—
26	485878.00	1350430.10	Картометрический метод	0.10	—
27	486108.10	1350486.40	Картометрический метод	0.10	—
28	486106.00	1350495.60	Картометрический метод	0.10	—
23	486027.60	1350485.50	Картометрический метод	0.10	—
29	486903.50	1351377.40	Картометрический метод	0.10	—
30	486873.80	1351417.50	Картометрический метод	0.10	—
31	486830.00	1351473.10	Картометрический метод	0.10	—
32	486823.60	1351474.30	Картометрический метод	0.10	—
33	486797.30	1351470.10	Картометрический метод	0.10	—
34	486795.00	1351479.50	Картометрический метод	0.10	—
35	486800.90	1351497.30	Картометрический метод	0.10	—
36	486782.80	1351505.70	Картометрический метод	0.10	—
37	486789.80	1351524.40	Картометрический метод	0.10	—
38	486808.00	1351515.90	Картометрический метод	0.10	—
39	486816.30	1351537.20	Картометрический метод	0.10	—

**ОПИСАНИЕ МЕСТОПОЛОЖЕНИЯ ГРАНИЦ**  
**территориальной зоны Зона сельскохозяйственных угодий (СХ-1) Марьянского сельского**  
**поселения Красноармейского района Краснодарского края**  
(наименование объекта, местоположение границ которого описано)

**Сведения о местоположении границ объекта**

<b>1</b>	<b>2</b>	<b>3</b>	<b>4</b>	<b>5</b>	<b>6</b>
40	486833.70	1351545.50	Картометрический метод	0.10	—
41	486847.20	1351583.80	Картометрический метод	0.10	—
42	486931.50	1351562.50	Картометрический метод	0.10	—
43	487028.10	1351556.70	Картометрический метод	0.10	—
44	487057.70	1351545.80	Картометрический метод	0.10	—
45	487060.30	1351554.90	Картометрический метод	0.10	—
46	487107.80	1351574.30	Картометрический метод	0.10	—
47	486988.30	1351623.60	Картометрический метод	0.10	—
48	486968.10	1351631.60	Картометрический метод	0.10	—
49	486934.80	1351629.20	Картометрический метод	0.10	—
50	486905.60	1351621.40	Картометрический метод	0.10	—
51	486854.30	1351634.00	Картометрический метод	0.10	—
52	486804.30	1351625.80	Картометрический метод	0.10	—
53	486787.90	1351613.50	Картометрический метод	0.10	—
54	486768.80	1351608.80	Картометрический метод	0.10	—
55	486758.60	1351461.90	Картометрический метод	0.10	—
29	486903.50	1351377.40	Картометрический метод	0.10	—
56	484840.40	1349736.90	Картометрический метод	0.10	—
57	484850.20	1349808.00	Картометрический метод	0.10	—
58	484841.80	1349866.60	Картометрический метод	0.10	—
59	484768.70	1349919.90	Картометрический метод	0.10	—
60	484541.30	1349967.00	Картометрический метод	0.10	—
61	484577.10	1349828.00	Картометрический метод	0.10	—
62	484711.60	1349794.20	Картометрический метод	0.10	—

**ОПИСАНИЕ МЕСТОПОЛОЖЕНИЯ ГРАНИЦ**  
**территориальной зоны Зона сельскохозяйственных угодий (СХ-1) Марьянского сельского**  
**поселения Красноармейского района Краснодарского края**  
(наименование объекта, местоположение границ которого описано)

**Сведения о местоположении границ объекта**

<b>1</b>	<b>2</b>	<b>3</b>	<b>4</b>	<b>5</b>	<b>6</b>
63	484723.80	1349796.90	Картометрический метод	0.10	—
64	484774.20	1349780.30	Картометрический метод	0.10	—
65	484836.90	1349741.70	Картометрический метод	0.10	—
56	484840.40	1349736.90	Картометрический метод	0.10	—
66	484454.80	1353459.90	Картометрический метод	0.10	—
67	484506.30	1353485.10	Картометрический метод	0.10	—
68	484527.80	1353486.60	Картометрический метод	0.10	—
69	484491.00	1353607.30	Картометрический метод	0.10	—
70	484301.70	1353976.40	Картометрический метод	0.10	—
71	484254.80	1353970.60	Картометрический метод	0.10	—
72	484289.30	1353968.70	Картометрический метод	0.10	—
73	484349.20	1353815.00	Картометрический метод	0.10	—
74	484165.90	1353727.50	Картометрический метод	0.10	—
75	484139.60	1353790.30	Картометрический метод	0.10	—
76	484125.80	1353807.50	Картометрический метод	0.10	—
77	484113.70	1353814.70	Картометрический метод	0.10	—
78	484068.60	1353792.30	Картометрический метод	0.10	—
79	484047.40	1353810.30	Картометрический метод	0.10	—
80	483996.20	1353772.40	Картометрический метод	0.10	—
81	483873.00	1353669.50	Картометрический метод	0.10	—
82	483857.40	1353653.70	Картометрический метод	0.10	—
83	483849.20	1353644.90	Картометрический метод	0.10	—
84	483833.50	1353630.70	Картометрический метод	0.10	—
85	483815.90	1353621.00	Картометрический метод	0.10	—

**ОПИСАНИЕ МЕСТОПОЛОЖЕНИЯ ГРАНИЦ**  
**территориальной зоны Зона сельскохозяйственных угодий (СХ-1) Марьянского сельского**  
**поселения Красноармейского района Краснодарского края**  
(наименование объекта, местоположение границ которого описано)

**Сведения о местоположении границ объекта**

<b>1</b>	<b>2</b>	<b>3</b>	<b>4</b>	<b>5</b>	<b>6</b>
86	483795.20	1353616.20	Картометрический метод	0.10	—
87	483766.80	1353584.60	Картометрический метод	0.10	—
88	483713.80	1353542.30	Картометрический метод	0.10	—
89	483695.10	1353536.10	Картометрический метод	0.10	—
90	483678.00	1353530.50	Картометрический метод	0.10	—
91	483629.00	1353523.50	Картометрический метод	0.10	—
92	483623.70	1353525.20	Картометрический метод	0.10	—
93	483599.60	1353549.20	Картометрический метод	0.10	—
94	483595.30	1353508.20	Картометрический метод	0.10	—
95	483568.80	1353367.10	Картометрический метод	0.10	—
96	483566.80	1353355.90	Картометрический метод	0.10	—
97	483569.70	1353336.90	Картометрический метод	0.10	—
98	483821.00	1353365.90	Картометрический метод	0.10	—
99	484097.00	1353408.80	Картометрический метод	0.10	—
66	484454.80	1353459.90	Картометрический метод	0.10	—
100	484088.80	1353451.30	Картометрический метод	0.10	—
101	484079.00	1353514.50	Картометрический метод	0.10	—
102	483807.10	1353472.30	Картометрический метод	0.10	—
103	483817.10	1353409.00	Картометрический метод	0.10	—
100	484088.80	1353451.30	Картометрический метод	0.10	—
104	487053.20	1348692.40	Картометрический метод	0.10	—
105	487034.10	1349263.50	Картометрический метод	0.10	—
106	487023.10	1349476.90	Картометрический метод	0.10	—



**ОПИСАНИЕ МЕСТОПОЛОЖЕНИЯ ГРАНИЦ**  
**территориальной зоны Зона сельскохозяйственных угодий (СХ-1) Марьянского сельского**  
**поселения Красноармейского района Краснодарского края**  
(наименование объекта, местоположение границ которого описано)

**Сведения о местоположении границ объекта**

<b>1</b>	<b>2</b>	<b>3</b>	<b>4</b>	<b>5</b>	<b>6</b>
107	486997.70	1349509.10	Картометрический метод	0.10	—
108	486652.40	1349525.50	Картометрический метод	0.10	—
109	486652.40	1349495.30	Картометрический метод	0.10	—
110	486913.60	1349243.10	Картометрический метод	0.10	—
111	486903.40	1349034.20	Картометрический метод	0.10	—
112	486903.20	1349020.30	Картометрический метод	0.10	—
113	486920.80	1348874.70	Картометрический метод	0.10	—
114	486953.30	1348776.60	Картометрический метод	0.10	—
115	486973.30	1348735.60	Картометрический метод	0.10	—
116	486996.30	1348695.30	Картометрический метод	0.10	—
117	487052.70	1348644.20	Картометрический метод	0.10	—
104	487053.20	1348692.40	Картометрический метод	0.10	—
118	487766.80	1350737.00	Картометрический метод	0.10	—
119	487777.00	1350739.60	Картометрический метод	0.10	—
120	487786.20	1350746.50	Картометрический метод	0.10	—
121	487782.50	1350753.60	Картометрический метод	0.10	—
122	487771.40	1350746.20	Картометрический метод	0.10	—
123	487639.40	1350807.40	Картометрический метод	0.10	—
124	487634.30	1350797.60	Картометрический метод	0.10	—
125	487753.40	1350739.90	Картометрический метод	0.10	—
118	487766.80	1350737.00	Картометрический метод	0.10	—
126	487266.10	1352107.00	Картометрический метод	0.10	—
127	487251.20	1352142.70	Картометрический метод	0.10	—

**ОПИСАНИЕ МЕСТОПОЛОЖЕНИЯ ГРАНИЦ**  
**территориальной зоны Зона сельскохозяйственных угодий (СХ-1) Марьянского сельского**  
**поселения Красноармейского района Краснодарского края**  
(наименование объекта, местоположение границ которого описано)

**Сведения о местоположении границ объекта**

1	2	3	4	5	6
128	487225.60	1352133.40	Картометрический метод	0.10	—
129	487239.20	1352097.30	Картометрический метод	0.10	—
126	487266.10	1352107.00	Картометрический метод	0.10	—
130	487320.10	1351977.20	Картометрический метод	0.10	—
131	487271.90	1352093.10	Картометрический метод	0.10	—
132	487244.50	1352082.30	Картометрический метод	0.10	—
133	487290.10	1351965.00	Картометрический метод	0.10	—
130	487320.10	1351977.20	Картометрический метод	0.10	—
134	487043.30	1352641.90	Картометрический метод	0.10	—
135	487039.60	1352651.30	Картометрический метод	0.10	—
136	486968.60	1352837.30	Картометрический метод	0.10	—
137	486939.40	1352825.00	Картометрический метод	0.10	—
138	487021.30	1352635.60	Картометрический метод	0.10	—
134	487043.30	1352641.90	Картометрический метод	0.10	—

**3. Сведения о характерных точках части (частей) границы объекта**

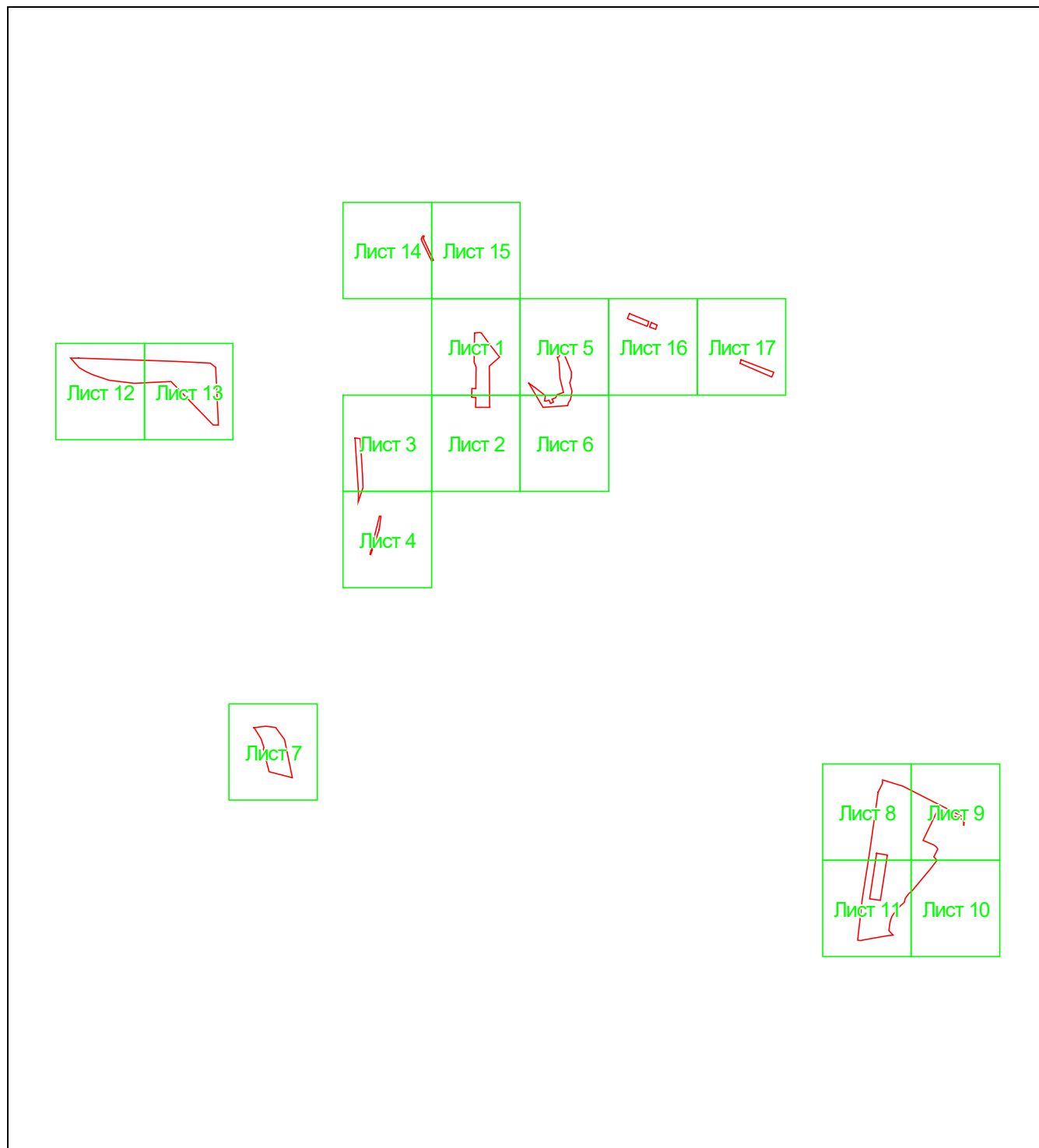
Обозначение характерных точек части границы	Координаты, м		Метод определения координат характерной точки	Средняя квадратическая погрешность положения характерной точки (M <sub>t</sub> ), м	Описание обозначения точки на местности (при наличии)
	X	Y			
1	2	3	4	5	6
Часть № —	—	—	—	—	—



**ОПИСАНИЕ МЕСТОПОЛОЖЕНИЯ ГРАНИЦ**  
**территориальной зоны Зона сельскохозяйственных угодий (СХ-1) Марьянского сельского**  
**поселения Красноармейского района Краснодарского края**  
(наименование объекта, местоположение границ которого описано)

**План границ объекта**

**Основной лист**



**Масштаб 1: 35174**

**Используемые условные знаки и обозначения:**



– область выносного листа,

**23**

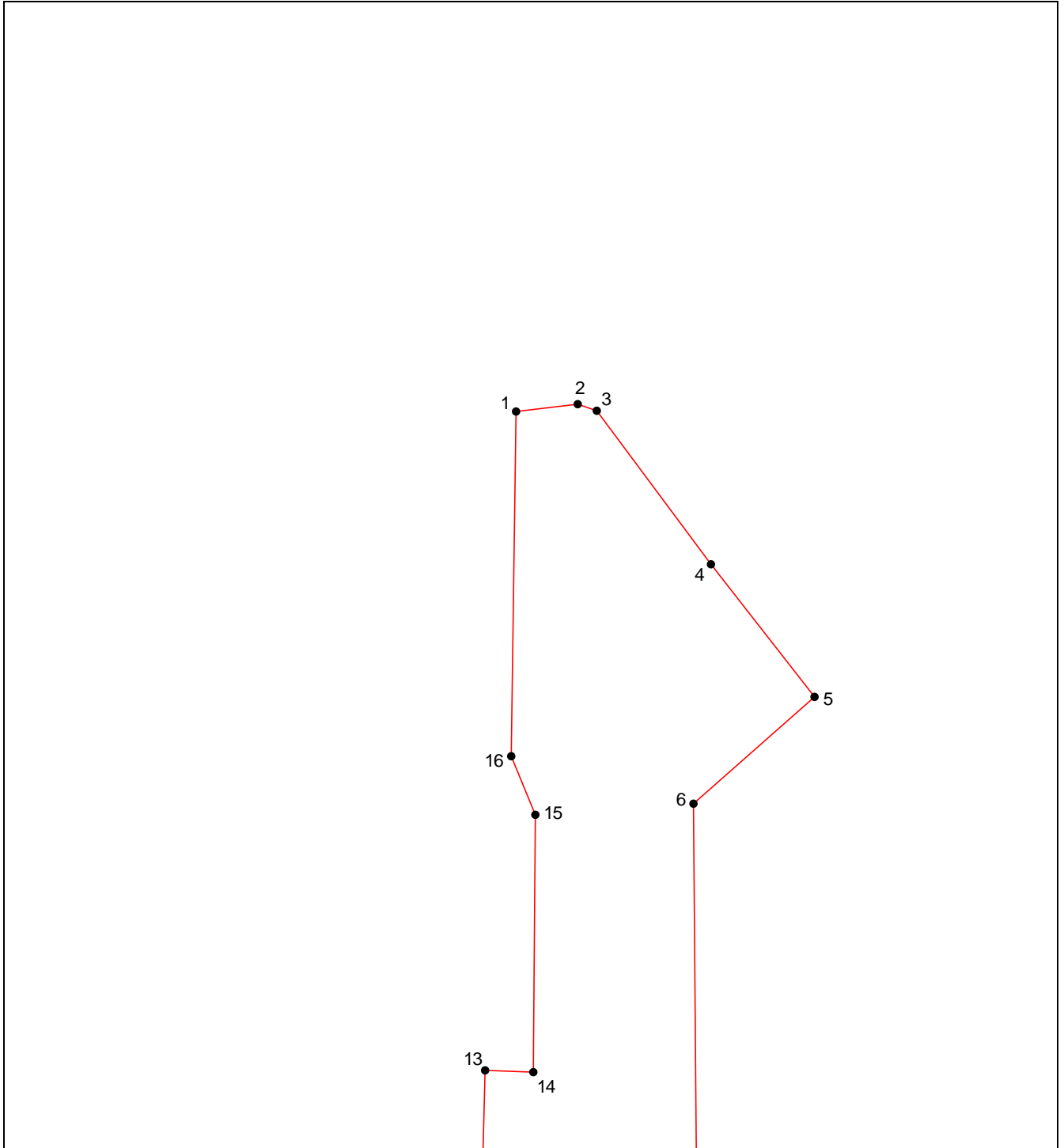
– номер выносного листа.

Остальные используемые условные знаки и обозначения приведены на отдельной странице в конце раздела.

**ОПИСАНИЕ МЕСТОПОЛОЖЕНИЯ ГРАНИЦ**  
территориальной зоны Зона сельскохозяйственных угодий (СХ-1) Марьянского сельского  
поселения Красноармейского района Краснодарского края  
(наименование объекта, местоположение границ которого описано)

**План границ объекта**

**Выносной лист №1**



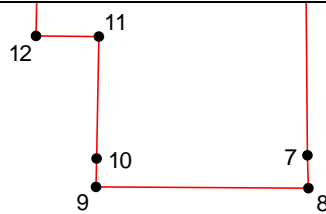
**Масштаб 1:3000**

Используемые условные знаки и обозначения приведены на отдельной странице в конце раздела.

**ОПИСАНИЕ МЕСТОПОЛОЖЕНИЯ ГРАНИЦ**  
территориальной зоны Зона сельскохозяйственных угодий (СХ-1) Марьянского сельского  
поселения Красноармейского района Краснодарского края  
(наименование объекта, местоположение границ которого описано)

**План границ объекта**

**Выносной лист №2**




**Масштаб 1:3000**

Используемые условные знаки и обозначения приведены на отдельной странице в конце раздела.

**ОПИСАНИЕ МЕСТОПОЛОЖЕНИЯ ГРАНИЦ**  
территориальной зоны Зона сельскохозяйственных угодий (СХ-1) Марьянского сельского  
поселения Красноармейского района Краснодарского края  
(наименование объекта, местоположение границ которого описано)

**План границ объекта**

**Выносной лист №3**



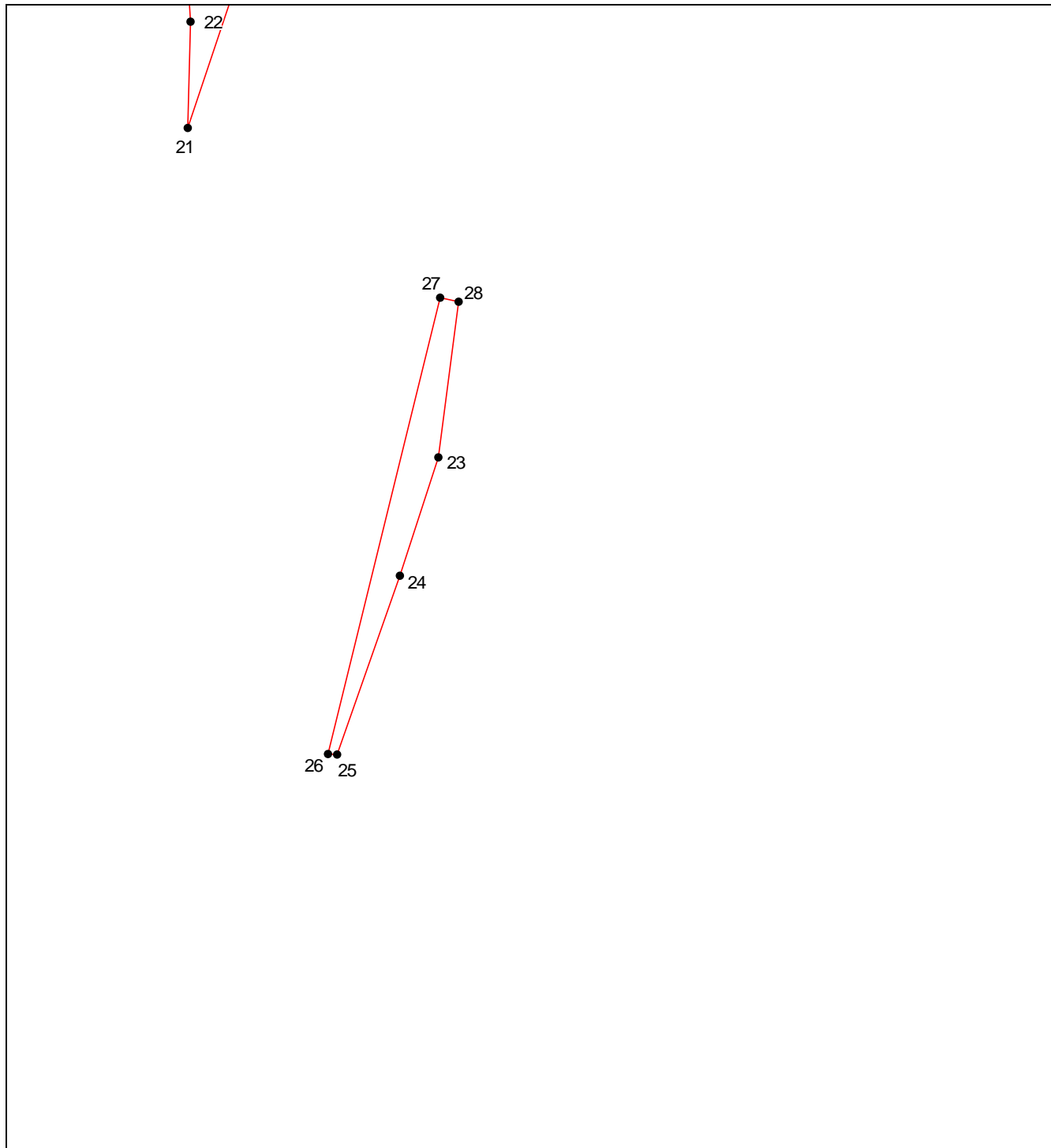
**Масштаб 1:3000**

Используемые условные знаки и обозначения приведены на отдельной странице в конце раздела.

**ОПИСАНИЕ МЕСТОПОЛОЖЕНИЯ ГРАНИЦ**  
территориальной зоны Зона сельскохозяйственных угодий (СХ-1) Марьянского сельского  
поселения Красноармейского района Краснодарского края  
(наименование объекта, местоположение границ которого описано)

**План границ объекта**

**Выносной лист №4**



**Масштаб 1:3000**


Используемые условные знаки и обозначения приведены на отдельной странице в конце раздела.



**ОПИСАНИЕ МЕСТОПОЛОЖЕНИЯ ГРАНИЦ**  
территориальной зоны Зона сельскохозяйственных угодий (СХ-1) Марьянского сельского  
поселения Красноармейского района Краснодарского края  
(наименование объекта, местоположение границ которого описано)

**План границ объекта**

**Выносной лист №5**



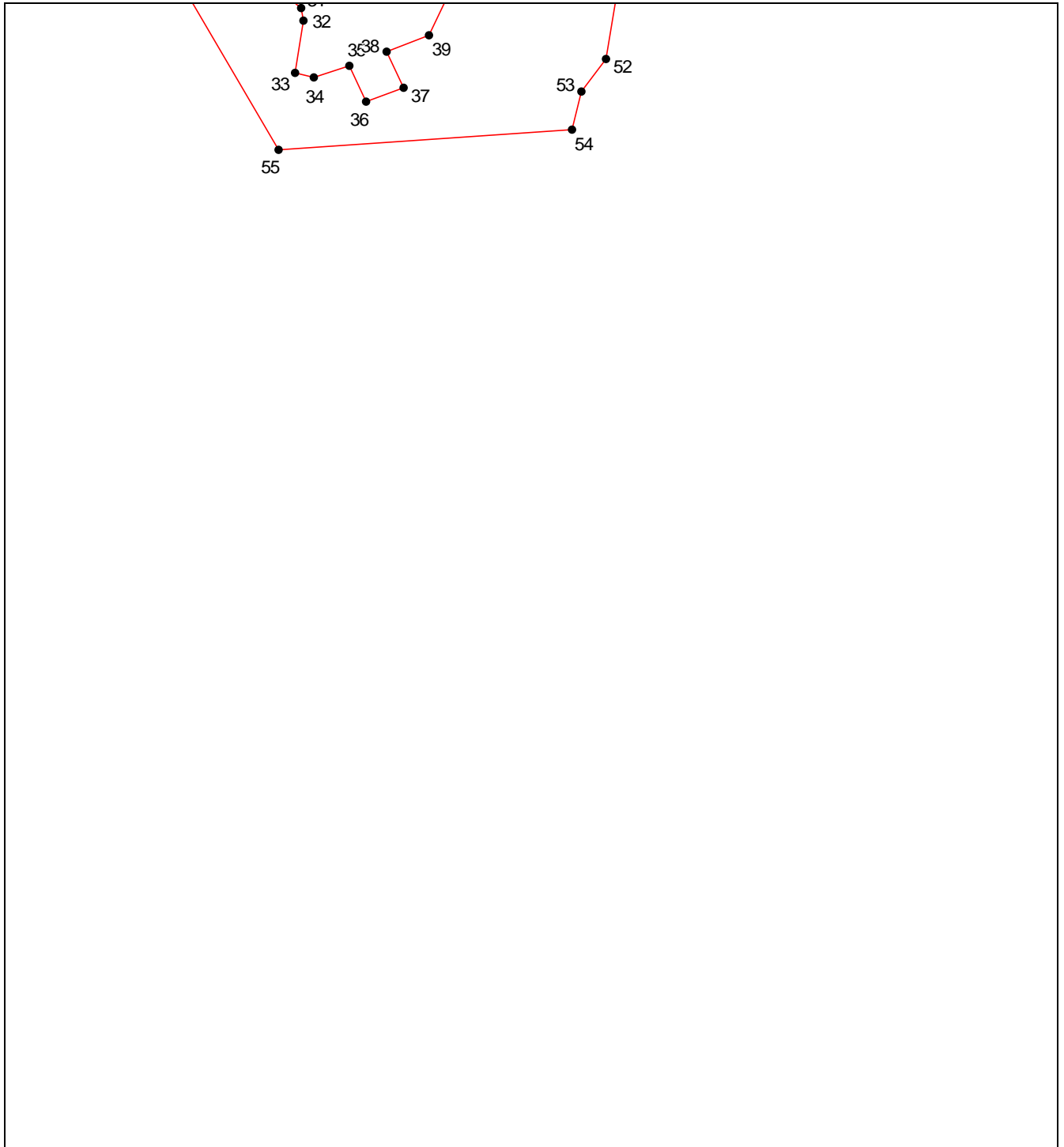
**Масштаб 1:3000**

Используемые условные знаки и обозначения приведены на отдельной странице в конце раздела.

**ОПИСАНИЕ МЕСТОПОЛОЖЕНИЯ ГРАНИЦ**  
территориальной зоны Зона сельскохозяйственных угодий (СХ-1) Марьянского сельского  
поселения Красноармейского района Краснодарского края  
(наименование объекта, местоположение границ которого описано)

**План границ объекта**

**Выносной лист №6**



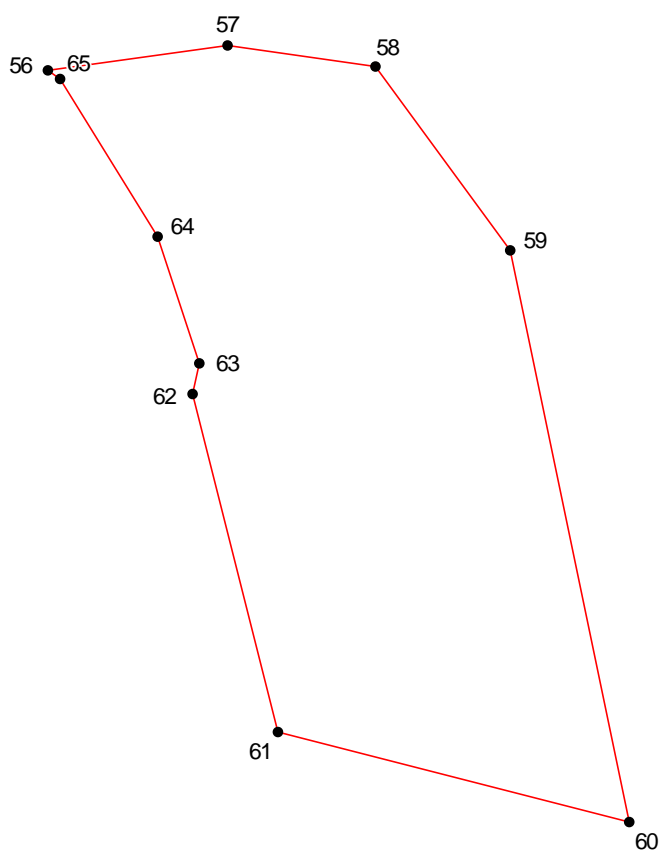
**Масштаб 1:3000**

Используемые условные знаки и обозначения приведены на отдельной странице в конце раздела.

**ОПИСАНИЕ МЕСТОПОЛОЖЕНИЯ ГРАНИЦ**  
территориальной зоны Зона сельскохозяйственных угодий (СХ-1) Марьянского сельского  
поселения Красноармейского района Краснодарского края  
(наименование объекта, местоположение границ которого описано)

**План границ объекта**

**Выносной лист №7**



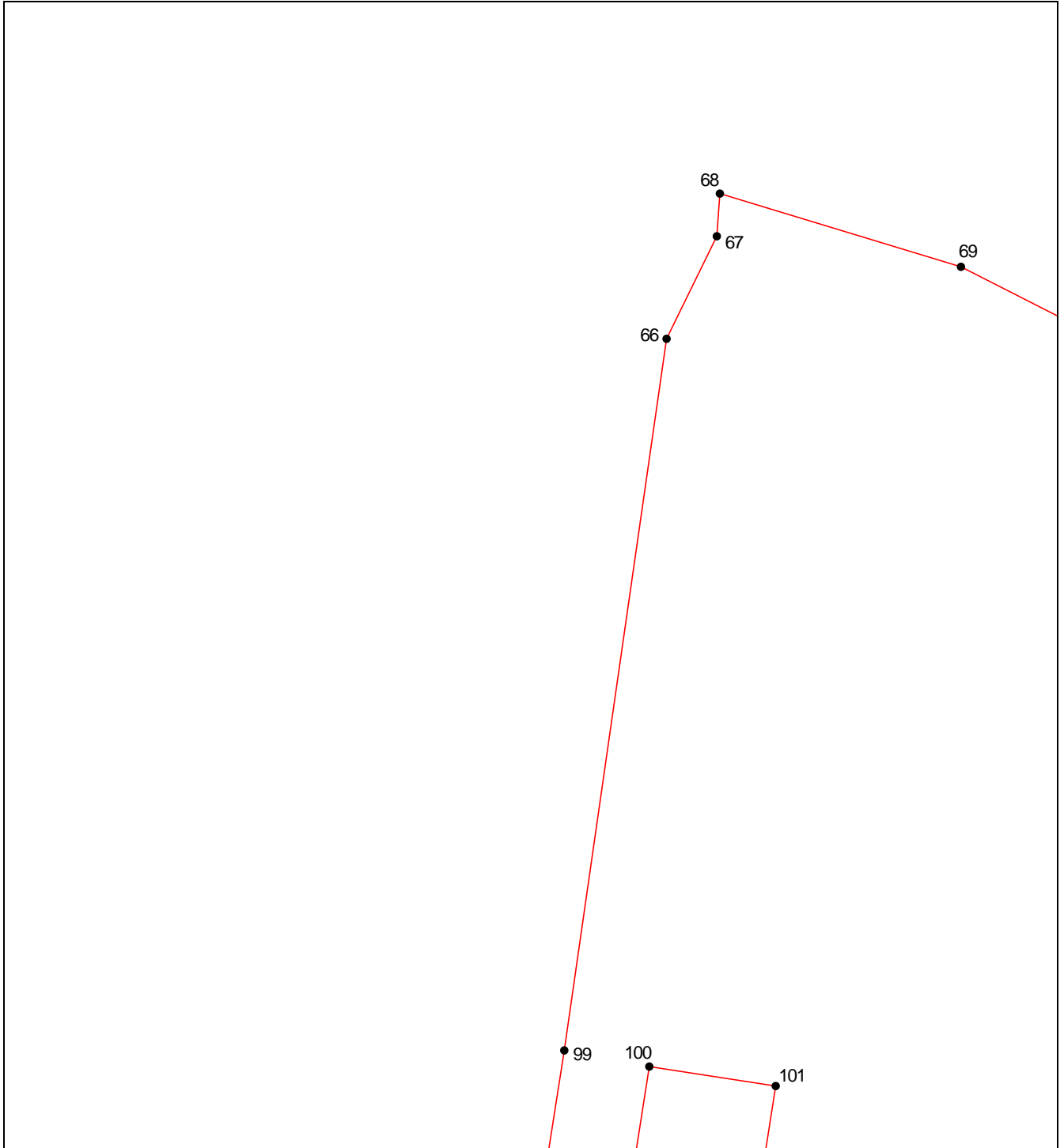
**Масштаб 1:3000**

Используемые условные знаки и обозначения приведены на отдельной странице в конце раздела.

**ОПИСАНИЕ МЕСТОПОЛОЖЕНИЯ ГРАНИЦ**  
территориальной зоны Зона сельскохозяйственных угодий (СХ-1) Марьянского сельского  
поселения Красноармейского района Краснодарского края  
(наименование объекта, местоположение границ которого описано)

**План границ объекта**

**Выносной лист №8**



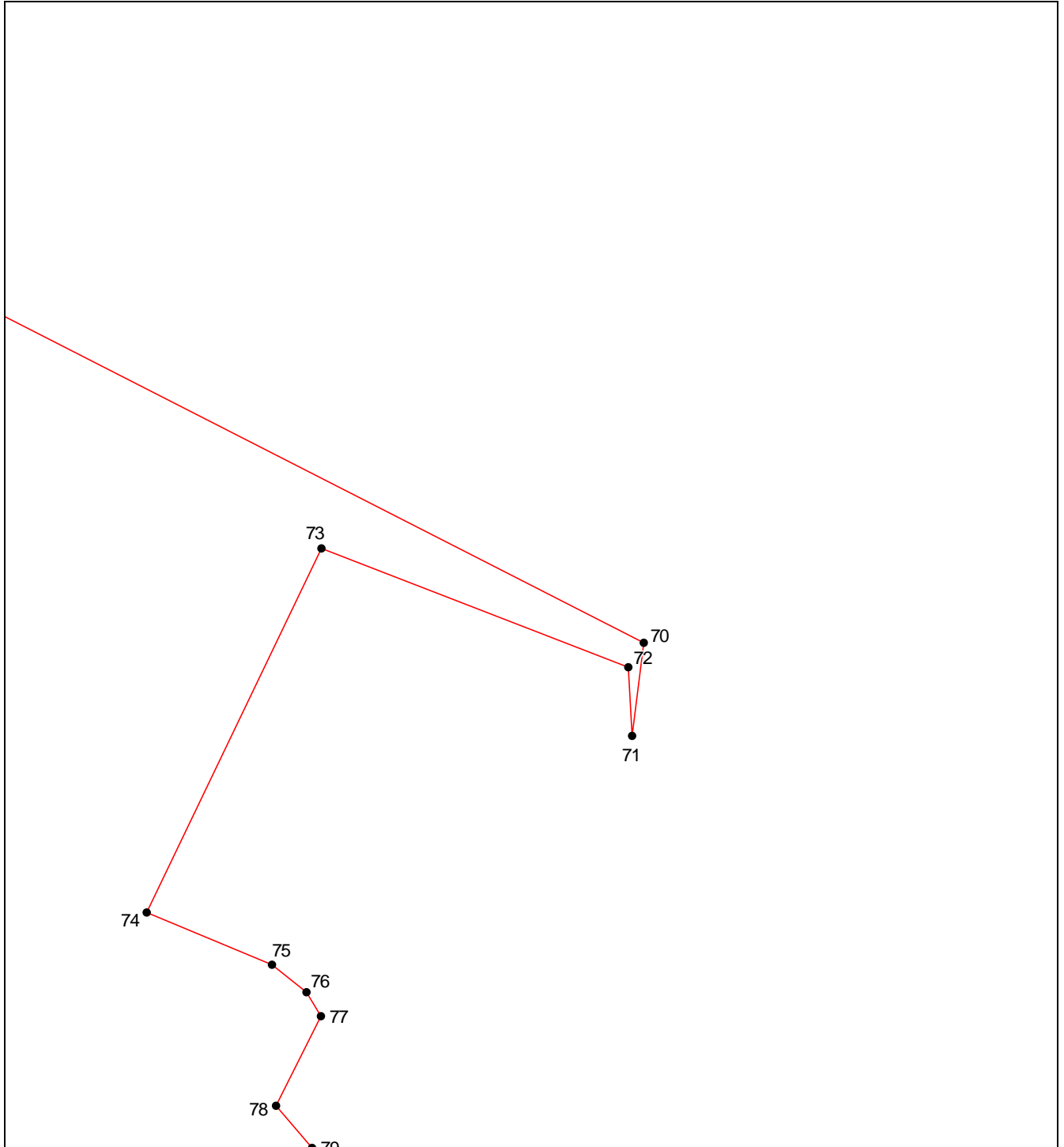
**Масштаб 1:3000**

Используемые условные знаки и обозначения приведены на отдельной странице в конце раздела.

**ОПИСАНИЕ МЕСТОПОЛОЖЕНИЯ ГРАНИЦ**  
территориальной зоны Зона сельскохозяйственных угодий (СХ-1) Марьянского сельского  
поселения Красноармейского района Краснодарского края  
(наименование объекта, местоположение границ которого описано)

**План границ объекта**

**Выносной лист №9**




**Масштаб 1:3000**

Используемые условные знаки и обозначения приведены на отдельной странице в конце раздела.

**ОПИСАНИЕ МЕСТОПОЛОЖЕНИЯ ГРАНИЦ**  
территориальной зоны Зона сельскохозяйственных угодий (СХ-1) Марьянского сельского  
поселения Красноармейского района Краснодарского края  
(наименование объекта, местоположение границ которого описано)

**План границ объекта**

**Выносной лист №10**



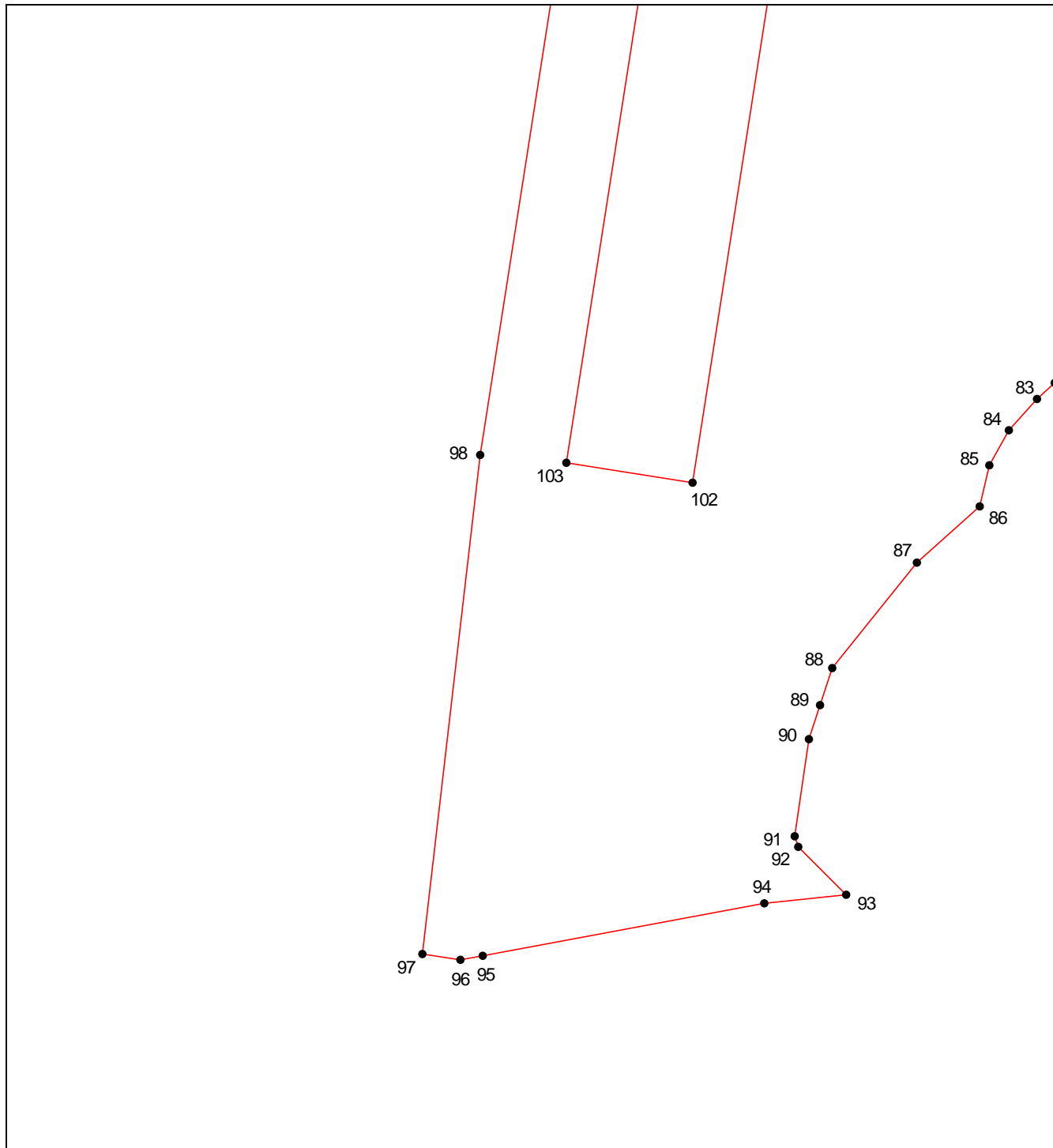
**Масштаб 1:3000**

Используемые условные знаки и обозначения приведены на отдельной странице в конце раздела.

**ОПИСАНИЕ МЕСТОПОЛОЖЕНИЯ ГРАНИЦ**  
территориальной зоны Зона сельскохозяйственных угодий (СХ-1) Марьянского сельского  
поселения Красноармейского района Краснодарского края  
(наименование объекта, местоположение границ которого описано)

**План границ объекта**

**Выносной лист №11**



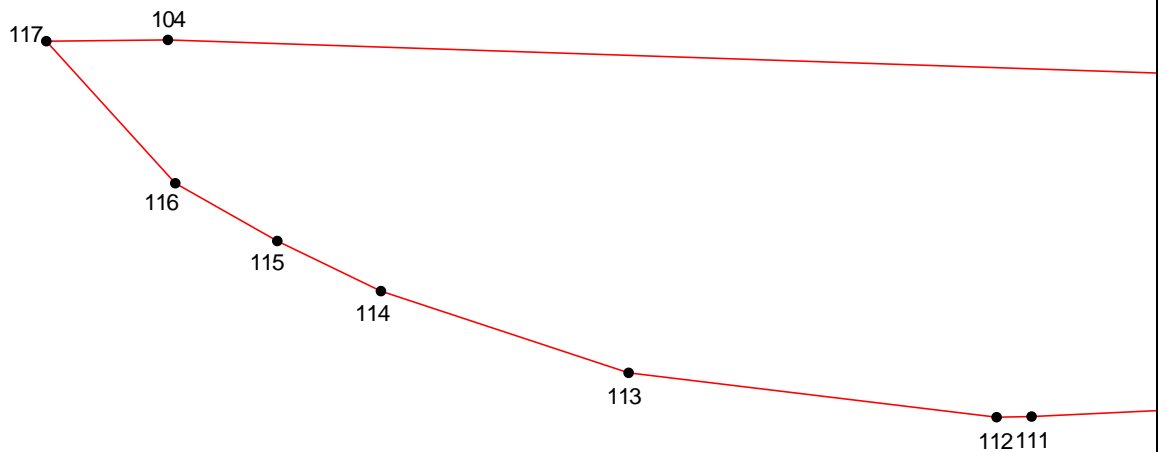
**Масштаб 1:3000**

Используемые условные знаки и обозначения приведены на отдельной странице в конце раздела.

**ОПИСАНИЕ МЕСТОПОЛОЖЕНИЯ ГРАНИЦ**  
территориальной зоны Зона сельскохозяйственных угодий (СХ-1) Марьянского сельского  
поселения Красноармейского района Краснодарского края  
(наименование объекта, местоположение границ которого описано)

**План границ объекта**

**Выносной лист №12**



**Масштаб 1:3000**

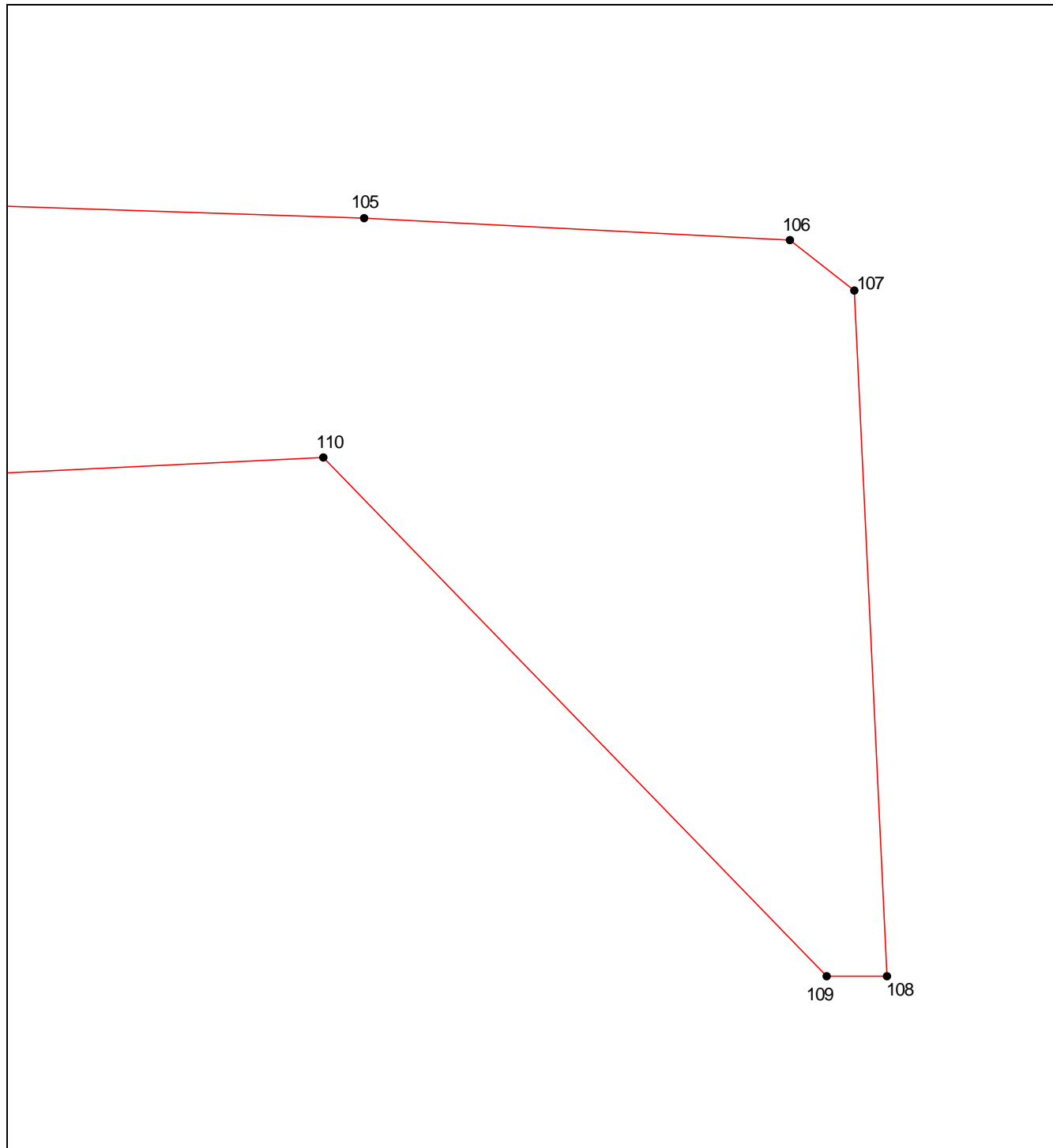
Используемые условные знаки и обозначения приведены на отдельной странице в конце раздела.



**ОПИСАНИЕ МЕСТОПОЛОЖЕНИЯ ГРАНИЦ**  
территориальной зоны Зона сельскохозяйственных угодий (СХ-1) Марьянского сельского  
поселения Красноармейского района Краснодарского края  
(наименование объекта, местоположение границ которого описано)

**План границ объекта**

**Выносной лист №13**



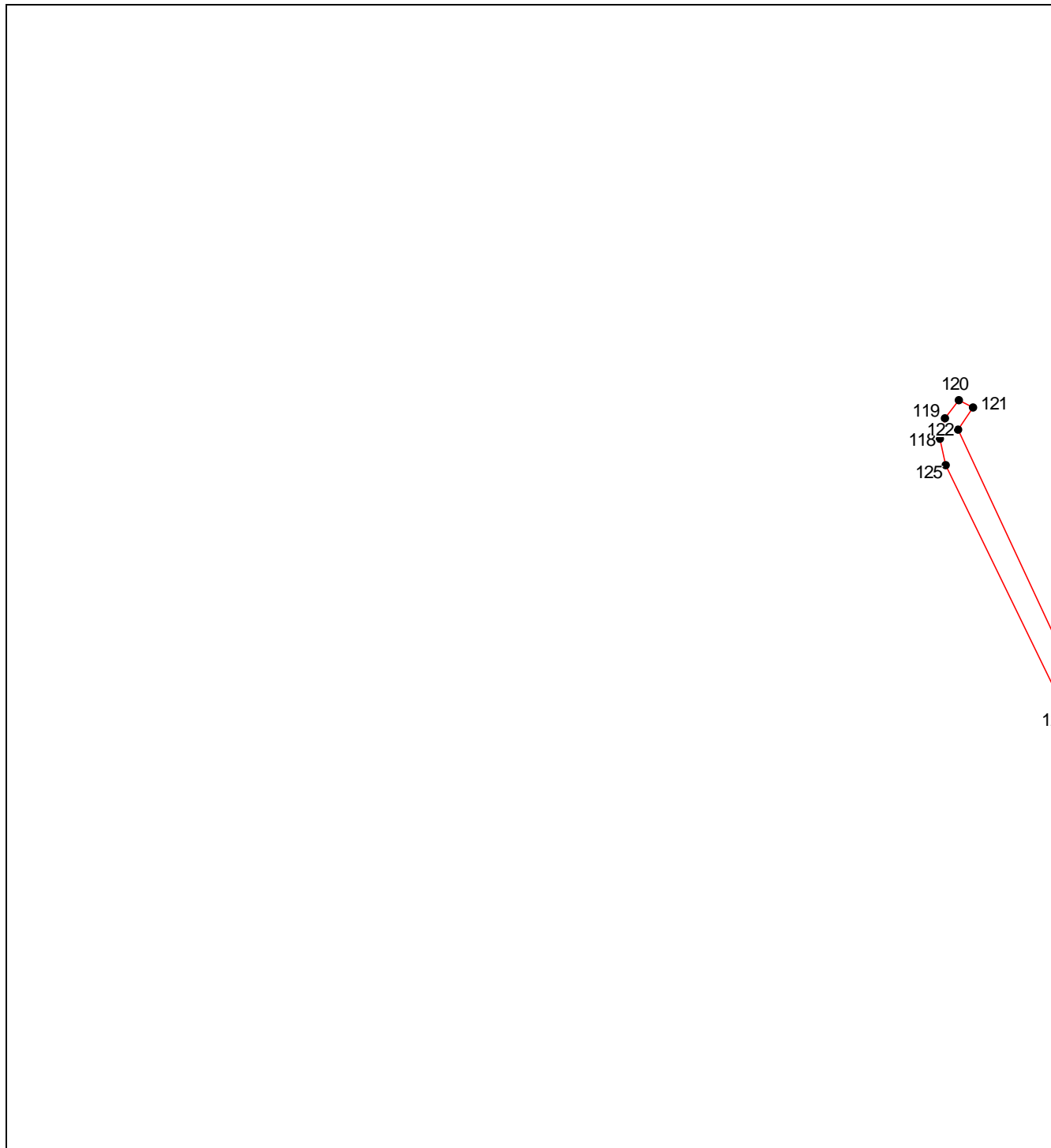
**Масштаб 1:3000**

Используемые условные знаки и обозначения приведены на отдельной странице в конце раздела.

**ОПИСАНИЕ МЕСТОПОЛОЖЕНИЯ ГРАНИЦ**  
территориальной зоны Зона сельскохозяйственных угодий (СХ-1) Марьянского сельского  
поселения Красноармейского района Краснодарского края  
(наименование объекта, местоположение границ которого описано)

**План границ объекта**

**Выносной лист №14**




**Масштаб 1:3000**

Используемые условные знаки и обозначения приведены на отдельной странице в конце раздела.

**ОПИСАНИЕ МЕСТОПОЛОЖЕНИЯ ГРАНИЦ**  
территориальной зоны Зона сельскохозяйственных угодий (СХ-1) Марьянского сельского  
поселения Красноармейского района Краснодарского края  
(наименование объекта, местоположение границ которого описано)

**План границ объекта**

**Выносной лист №15**



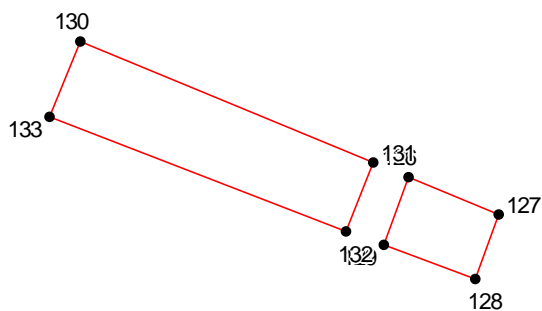
**Масштаб 1:3000**

Используемые условные знаки и обозначения приведены на отдельной странице в конце раздела.

**ОПИСАНИЕ МЕСТОПОЛОЖЕНИЯ ГРАНИЦ**  
территориальной зоны Зона сельскохозяйственных угодий (СХ-1) Марьянского сельского  
поселения Красноармейского района Краснодарского края  
(наименование объекта, местоположение границ которого описано)

**План границ объекта**

**Выносной лист №16**



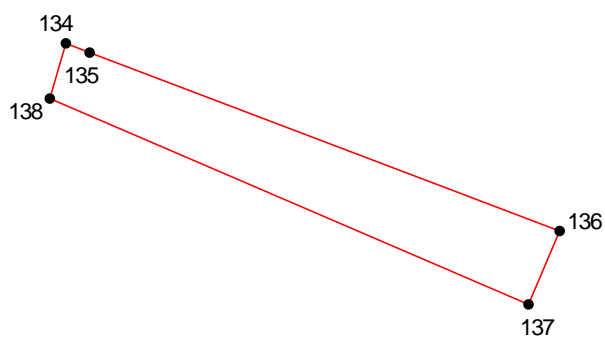
**Масштаб 1:3000**

Используемые условные знаки и обозначения приведены на отдельной странице в конце раздела.

**ОПИСАНИЕ МЕСТОПОЛОЖЕНИЯ ГРАНИЦ**  
территориальной зоны Зона сельскохозяйственных угодий (СХ-1) Марьянского сельского  
поселения Красноармейского района Краснодарского края  
(наименование объекта, местоположение границ которого описано)

**План границ объекта**

**Выносной лист №17**



**Масштаб 1:3000**






Используемые условные знаки и обозначения приведены на отдельной странице в конце раздела.

**ОПИСАНИЕ МЕСТОПОЛОЖЕНИЯ ГРАНИЦ**  
территориальной зоны Зона сельскохозяйственных угодий (СХ-1) Марьянского сельского  
поселения Красноармейского района Краснодарского края

(наименование объекта, местоположение границ которого описано)

**План границ объекта**

**Используемые условные знаки и обозначения:**

-  – граница объекта,
-  – установленная граница муниципального образования,
-  – установленная граница населенного пункта,
-  – граница земельного участка,
-  – характерная точка объекта.

## **ОПИСАНИЕ МЕСТОПОЛОЖЕНИЯ ГРАНИЦ**

территориальной зоны Зона объектов сельскохозяйственного назначения (СХ-2) Марьянского  
сельского поселения Красноармейского района Краснодарского края

---

(наименование объекта, местоположение границ которого описано (далее - объект))

**ОПИСАНИЕ МЕСТОПОЛОЖЕНИЯ ГРАНИЦ**  
территориальной зоны Зона объектов сельскохозяйственного назначения (СХ-2)  
**Марьянского сельского поселения Красноармейского района Краснодарского края**  
(наименование объекта, местоположение границ которого описано)

<b>№ п/п</b>	<b>Содержание</b>	<b>Номера листов</b>
<b>1</b>	<b>2</b>	<b>3</b>
1	Сведения об объекте	3
2	Сведения о местоположении границ объекта	4
3	Сведения о местоположении измененных (уточненных) границ объекта	19
4	План границ	20



**ОПИСАНИЕ МЕСТОПОЛОЖЕНИЯ ГРАНИЦ**  
территориальной зоны Зона объектов сельскохозяйственного назначения (СХ-2)  
**Марьянского сельского поселения Красноармейского района Краснодарского края**  
(наименование объекта, местоположение границ которого описано)

**Сведения об объекте**

<b>№ п/п</b>	<b>Характеристики объекта</b>	<b>Описание характеристик</b>
<b>1</b>	<b>2</b>	<b>3</b>
1	Местоположение объекта	Краснодарский край, Красноармейский р-н
2	Площадь объекта ± величина погрешности определения площади ( <b>P ± ΔP</b> )	2586307±14072 кв.м
3	Иные характеристики объекта	—

**ОПИСАНИЕ МЕСТОПОЛОЖЕНИЯ ГРАНИЦ**  
**территориальной зоны Зона объектов сельскохозяйственного назначения (СХ-2)**  
**Марьянского сельского поселения Красноармейского района Краснодарского края**  
(наименование объекта, местоположение границ которого описано)

**Сведения о местоположении границ объекта**

1. Система координат *МСК 23, зона 1*

2. Сведения о характерных точках границ объекта

Обозначение характерных точек границ	Координаты, м		Метод определения координат характерной точки	Средняя квадратическая погрешность положения характерной точки (M <sub>t</sub> ), м	Описание обозначения точки на местности (при наличии)
	X	Y			
1	2	3	4	5	6
1	486311.50	1355958.40	Картометрический метод	0.10	—
2	486315.90	1356046.60	Картометрический метод	0.10	—
3	486289.70	1356207.00	Картометрический метод	0.10	—
4	486238.30	1356342.70	Картометрический метод	0.10	—
5	486208.60	1356376.50	Картометрический метод	0.10	—
6	486141.10	1356424.10	Картометрический метод	0.10	—
7	486128.10	1356526.60	Картометрический метод	0.10	—
8	486098.50	1356538.70	Картометрический метод	0.10	—
9	485950.20	1356266.40	Картометрический метод	0.10	—
10	485951.40	1356080.70	Картометрический метод	0.10	—
11	486036.30	1356073.90	Картометрический метод	0.10	—
12	486037.90	1356003.60	Картометрический метод	0.10	—
13	485904.90	1355847.40	Картометрический метод	0.10	—
14	485932.80	1355816.80	Картометрический метод	0.10	—
15	485980.50	1355797.10	Картометрический метод	0.10	—
16	486029.30	1355791.90	Картометрический метод	0.10	—
17	486101.90	1355791.90	Картометрический метод	0.10	—
18	486138.30	1355809.40	Картометрический метод	0.10	—
19	486148.20	1355843.70	Картометрический метод	0.10	—

**ОПИСАНИЕ МЕСТОПОЛОЖЕНИЯ ГРАНИЦ**  
**территориальной зоны Зона объектов сельскохозяйственного назначения (СХ-2)**  
**Марьянского сельского поселения Красноармейского района Краснодарского края**  
(наименование объекта, местоположение границ которого описано)

**Сведения о местоположении границ объекта**

1	2	3	4	5	6
20	486141.00	1355882.80	Картометрический метод	0.10	—
21	486252.60	1355886.00	Картометрический метод	0.10	—
22	486269.50	1355890.20	Картометрический метод	0.10	—
23	486275.40	1355897.90	Картометрический метод	0.10	—
24	486274.80	1355959.90	Картометрический метод	0.10	—
25	486291.70	1355959.20	Картометрический метод	0.10	—
26	486292.20	1355975.00	Картометрический метод	0.10	—
27	486296.30	1355975.00	Картометрический метод	0.10	—
28	486295.70	1355959.10	Картометрический метод	0.10	—
1	486311.50	1355958.40	Картометрический метод	0.10	—
29	487323.50	1354096.80	Картометрический метод	0.10	—
30	487326.70	1354102.30	Картометрический метод	0.10	—
31	487409.10	1354191.50	Картометрический метод	0.10	—
32	487384.40	1354278.20	Картометрический метод	0.10	—
33	487341.10	1354322.70	Картометрический метод	0.10	—
34	487300.50	1354342.90	Картометрический метод	0.10	—
35	487162.30	1354408.00	Картометрический метод	0.10	—
36	486971.90	1354223.50	Картометрический метод	0.10	—
37	486976.80	1354206.50	Картометрический метод	0.10	—
38	487036.20	1354156.20	Картометрический метод	0.10	—
39	487056.20	1354147.90	Картометрический метод	0.10	—
40	487196.00	1354003.90	Картометрический метод	0.10	—
41	487202.90	1353993.80	Картометрический метод	0.10	—
42	487199.80	1353984.90	Картометрический метод	0.10	—

**ОПИСАНИЕ МЕСТОПОЛОЖЕНИЯ ГРАНИЦ**  
**территориальной зоны Зона объектов сельскохозяйственного назначения (СХ-2)**  
**Марьянского сельского поселения Красноармейского района Краснодарского края**  
(наименование объекта, местоположение границ которого описано)

**Сведения о местоположении границ объекта**

<b>1</b>	<b>2</b>	<b>3</b>	<b>4</b>	<b>5</b>	<b>6</b>
43	486724.60	1353494.10	Картометрический метод	0.10	—
44	486727.40	1353489.80	Картометрический метод	0.10	—
45	486728.90	1353487.10	Картометрический метод	0.10	—
46	487213.20	1353982.80	Картометрический метод	0.10	—
29	487323.50	1354096.80	Картометрический метод	0.10	—
47	486276.50	1355323.40	Картометрический метод	0.10	—
48	486298.00	1355700.80	Картометрический метод	0.10	—
49	486258.30	1355697.60	Картометрический метод	0.10	—
50	486176.50	1355668.20	Картометрический метод	0.10	—
51	486075.70	1355616.50	Картометрический метод	0.10	—
52	486048.20	1355580.30	Картометрический метод	0.10	—
53	486122.80	1355557.60	Картометрический метод	0.10	—
54	486145.40	1355536.80	Картометрический метод	0.10	—
55	486126.50	1355500.50	Картометрический метод	0.10	—
56	486090.10	1355327.20	Картометрический метод	0.10	—
57	486074.10	1355209.80	Картометрический метод	0.10	—
58	486103.40	1355188.20	Картометрический метод	0.10	—
59	486125.40	1355182.10	Картометрический метод	0.10	—
60	486145.90	1355172.40	Картометрический метод	0.10	—
61	486211.40	1355091.80	Картометрический метод	0.10	—
62	486264.10	1355088.40	Картометрический метод	0.10	—
63	486276.20	1355318.60	Картометрический метод	0.10	—
64	486251.30	1355320.90	Картометрический метод	0.10	—
65	486251.90	1355326.10	Картометрический метод	0.10	—

**ОПИСАНИЕ МЕСТОПОЛОЖЕНИЯ ГРАНИЦ**  
**территориальной зоны Зона объектов сельскохозяйственного назначения (СХ-2)**  
**Марьянского сельского поселения Красноармейского района Краснодарского края**  
(наименование объекта, местоположение границ которого описано)

**Сведения о местоположении границ объекта**

<b>1</b>	<b>2</b>	<b>3</b>	<b>4</b>	<b>5</b>	<b>6</b>
47	486276.50	1355323.40	Картометрический метод	0.10	—
66	488005.20	1356113.00	Картометрический метод	0.10	—
67	488145.90	1356256.30	Картометрический метод	0.10	—
68	488039.60	1356367.40	Картометрический метод	0.10	—
69	487892.30	1356224.90	Картометрический метод	0.10	—
66	488005.20	1356113.00	Картометрический метод	0.10	—
70	488139.40	1353212.60	Картометрический метод	0.10	—
71	488115.90	1353299.60	Картометрический метод	0.10	—
72	488069.00	1353290.20	Картометрический метод	0.10	—
73	488092.00	1353200.90	Картометрический метод	0.10	—
70	488139.40	1353212.60	Картометрический метод	0.10	—
74	488789.00	1351633.40	Картометрический метод	0.10	—
75	488821.70	1351660.40	Картометрический метод	0.10	—
76	488811.60	1351669.70	Картометрический метод	0.10	—
77	488786.20	1351685.50	Картометрический метод	0.10	—
78	488760.80	1351686.80	Картометрический метод	0.10	—
79	488744.70	1351691.10	Картометрический метод	0.10	—
80	488582.50	1351865.50	Картометрический метод	0.10	—
81	488559.00	1351883.90	Картометрический метод	0.10	—
82	488538.10	1351892.30	Картометрический метод	0.10	—
83	488531.60	1351890.60	Картометрический метод	0.10	—
84	488523.90	1351887.50	Картометрический метод	0.10	—
85	488417.00	1351809.80	Картометрический метод	0.10	—

**ОПИСАНИЕ МЕСТОПОЛОЖЕНИЯ ГРАНИЦ**  
**территориальной зоны Зона объектов сельскохозяйственного назначения (СХ-2)**  
**Марьянского сельского поселения Красноармейского района Краснодарского края**  
(наименование объекта, местоположение границ которого описано)

**Сведения о местоположении границ объекта**

1	2	3	4	5	6
86	488401.60	1351800.40	Картометрический метод	0.10	—
87	488484.30	1351655.60	Картометрический метод	0.10	—
88	488624.90	1351481.70	Картометрический метод	0.10	—
74	488789.00	1351633.40	Картометрический метод	0.10	—
89	489901.50	1350225.80	Картометрический метод	0.10	—
90	490186.80	1350640.00	Картометрический метод	0.10	—
91	489952.10	1350882.40	Картометрический метод	0.10	—
92	489668.40	1350605.20	Картометрический метод	0.10	—
93	489769.50	1350528.60	Картометрический метод	0.10	—
94	489668.80	1350352.60	Картометрический метод	0.10	—
95	489735.60	1350310.70	Картометрический метод	0.10	—
96	489740.80	1350307.80	Картометрический метод	0.10	—
89	489901.50	1350225.80	Картометрический метод	0.10	—
97	489716.40	1350024.60	Картометрический метод	0.10	—
98	489796.60	1350153.80	Картометрический метод	0.10	—
99	489689.40	1350217.00	Картометрический метод	0.10	—
100	489616.70	1350069.40	Картометрический метод	0.10	—
101	489645.00	1350055.60	Картометрический метод	0.10	—
102	489685.30	1350040.60	Картометрический метод	0.10	—
97	489716.40	1350024.60	Картометрический метод	0.10	—
103	488319.50	1358197.10	Картометрический метод	0.10	—
104	488170.40	1358344.00	Картометрический метод	0.10	—
105	487980.40	1358146.40	Картометрический метод	0.10	—

**ОПИСАНИЕ МЕСТОПОЛОЖЕНИЯ ГРАНИЦ**  
**территориальной зоны Зона объектов сельскохозяйственного назначения (СХ-2)**  
**Марьянского сельского поселения Красноармейского района Краснодарского края**  
(наименование объекта, местоположение границ которого описано)

**Сведения о местоположении границ объекта**

1	2	3	4	5	6
106	488118.90	1358011.80	Картометрический метод	0.10	—
103	488319.50	1358197.10	Картометрический метод	0.10	—
107	490298.30	1356668.30	Картометрический метод	0.10	—
108	490286.60	1356680.00	Картометрический метод	0.10	—
109	490294.80	1356696.40	Картометрический метод	0.10	—
110	490425.10	1356847.90	Картометрический метод	0.10	—
111	490407.80	1356929.00	Картометрический метод	0.10	—
112	490527.10	1357060.00	Картометрический метод	0.10	—
113	490454.20	1357133.70	Картометрический метод	0.10	—
114	489973.70	1356643.60	Картометрический метод	0.10	—
115	490046.30	1356576.40	Картометрический метод	0.10	—
116	490114.20	1356641.20	Картометрический метод	0.10	—
117	490197.80	1356595.60	Картометрический метод	0.10	—
118	490212.40	1356582.80	Картометрический метод	0.10	—
107	490298.30	1356668.30	Картометрический метод	0.10	—
119	491975.20	1357012.00	Картометрический метод	0.10	—
120	492117.00	1357171.90	Картометрический метод	0.10	—
121	491977.80	1357317.00	Картометрический метод	0.10	—
122	491826.40	1357153.90	Картометрический метод	0.10	—
119	491975.20	1357012.00	Картометрический метод	0.10	—
123	490035.90	1358959.40	Картометрический метод	0.10	—
124	490073.20	1359002.50	Картометрический метод	0.10	—
125	490073.20	1359021.40	Картометрический метод	0.10	—

**ОПИСАНИЕ МЕСТОПОЛОЖЕНИЯ ГРАНИЦ**  
**территориальной зоны Зона объектов сельскохозяйственного назначения (СХ-2)**  
**Марьянского сельского поселения Красноармейского района Краснодарского края**  
(наименование объекта, местоположение границ которого описано)

**Сведения о местоположении границ объекта**

<b>1</b>	<b>2</b>	<b>3</b>	<b>4</b>	<b>5</b>	<b>6</b>
126	490003.60	1359084.40	Картометрический метод	0.10	—
127	490077.20	1359160.40	Картометрический метод	0.10	—
128	490072.30	1359165.70	Картометрический метод	0.10	—
129	489980.10	1359251.00	Картометрический метод	0.10	—
130	489858.30	1359124.00	Картометрический метод	0.10	—
131	489848.60	1359113.70	Картометрический метод	0.10	—
132	489883.80	1359078.60	Картометрический метод	0.10	—
133	489885.60	1359065.30	Картометрический метод	0.10	—
134	489885.60	1359051.90	Картометрический метод	0.10	—
135	489866.90	1359024.50	Картометрический метод	0.10	—
136	489824.00	1358972.90	Картометрический метод	0.10	—
137	489798.90	1358947.00	Картометрический метод	0.10	—
138	489810.10	1358941.60	Картометрический метод	0.10	—
139	489906.00	1358921.00	Картометрический метод	0.10	—
140	490021.80	1358937.20	Картометрический метод	0.10	—
123	490035.90	1358959.40	Картометрический метод	0.10	—
141	492894.30	1352739.10	Картометрический метод	0.10	—
142	492958.20	1352869.30	Картометрический метод	0.10	—
143	492914.40	1352926.30	Картометрический метод	0.10	—
144	492816.50	1353021.90	Картометрический метод	0.10	—
145	492611.50	1352797.80	Картометрический метод	0.10	—
146	492597.10	1352774.80	Картометрический метод	0.10	—
147	492709.40	1352802.70	Картометрический метод	0.10	—
148	492740.20	1352762.00	Картометрический метод	0.10	—



**ОПИСАНИЕ МЕСТОПОЛОЖЕНИЯ ГРАНИЦ**  
**территориальной зоны Зона объектов сельскохозяйственного назначения (СХ-2)**  
**Марьянского сельского поселения Красноармейского района Краснодарского края**  
(наименование объекта, местоположение границ которого описано)

**Сведения о местоположении границ объекта**

<b>1</b>	<b>2</b>	<b>3</b>	<b>4</b>	<b>5</b>	<b>6</b>
149	492717.90	1352739.20	Картометрический метод	0.10	—
150	492722.90	1352729.30	Картометрический метод	0.10	—
151	492655.60	1352662.20	Картометрический метод	0.10	—
152	492747.30	1352569.80	Картометрический метод	0.10	—
141	492894.30	1352739.10	Картометрический метод	0.10	—
153	487913.70	1361052.10	Картометрический метод	0.10	—
154	487923.30	1361062.50	Картометрический метод	0.10	—
155	487881.10	1361105.40	Картометрический метод	0.10	—
156	487948.90	1361176.90	Картометрический метод	0.10	—
157	487808.10	1361310.70	Картометрический метод	0.10	—
158	487736.80	1361237.50	Картометрический метод	0.10	—
159	487730.80	1361231.20	Картометрический метод	0.10	—
160	487756.40	1361206.30	Картометрический метод	0.10	—
161	487633.30	1361092.30	Картометрический метод	0.10	—
162	487634.30	1361067.60	Картометрический метод	0.10	—
163	487637.00	1361058.20	Картометрический метод	0.10	—
164	487642.80	1361052.30	Картометрический метод	0.10	—
165	487657.20	1361044.20	Картометрический метод	0.10	—
166	487680.20	1361032.90	Картометрический метод	0.10	—
167	487737.30	1361016.20	Картометрический метод	0.10	—
168	487785.20	1361007.00	Картометрический метод	0.10	—
169	487801.90	1361007.50	Картометрический метод	0.10	—
170	487848.80	1361013.40	Картометрический метод	0.10	—
171	487864.50	1361019.10	Картометрический метод	0.10	—

**ОПИСАНИЕ МЕСТОПОЛОЖЕНИЯ ГРАНИЦ**  
**территориальной зоны Зона объектов сельскохозяйственного назначения (СХ-2)**  
**Марьянского сельского поселения Красноармейского района Краснодарского края**  
(наименование объекта, местоположение границ которого описано)

**Сведения о местоположении границ объекта**

1	2	3	4	5	6
153	487913.70	1361052.10	Картометрический метод	0.10	—
172	487684.20	1348771.00	Картометрический метод	0.10	—
173	487846.40	1348989.20	Картометрический метод	0.10	—
174	487478.70	1349225.70	Картометрический метод	0.10	—
175	487379.20	1349161.60	Картометрический метод	0.10	—
176	487354.50	1349136.50	Картометрический метод	0.10	—
177	487315.50	1349182.30	Картометрический метод	0.10	—
178	487287.30	1349159.60	Картометрический метод	0.10	—
179	487249.70	1349126.90	Картометрический метод	0.10	—
180	487315.60	1349054.00	Картометрический метод	0.10	—
181	487218.10	1348953.70	Картометрический метод	0.10	—
182	487321.30	1348841.10	Картометрический метод	0.10	—
183	487360.90	1348865.30	Картометрический метод	0.10	—
184	487422.00	1348854.00	Картометрический метод	0.10	—
185	487456.00	1348825.30	Картометрический метод	0.10	—
186	487474.80	1348793.50	Картометрический метод	0.10	—
187	487493.70	1348780.60	Картометрический метод	0.10	—
188	487544.50	1348778.50	Картометрический метод	0.10	—
189	487595.40	1348786.10	Картометрический метод	0.10	—
190	487636.80	1348790.50	Картометрический метод	0.10	—
172	487684.20	1348771.00	Картометрический метод	0.10	—
191	485631.00	1354296.50	Картометрический метод	0.10	—
192	485711.20	1354483.40	Картометрический метод	0.10	—

**ОПИСАНИЕ МЕСТОПОЛОЖЕНИЯ ГРАНИЦ**  
**территориальной зоны Зона объектов сельскохозяйственного назначения (СХ-2)**  
**Марьянского сельского поселения Красноармейского района Краснодарского края**  
(наименование объекта, местоположение границ которого описано)

**Сведения о местоположении границ объекта**

1	2	3	4	5	6
193	485582.70	1354550.80	Картометрический метод	0.10	—
194	485611.60	1354619.90	Картометрический метод	0.10	—
195	485740.00	1354552.90	Картометрический метод	0.10	—
196	485744.00	1354562.30	Картометрический метод	0.10	—
197	485755.40	1354590.70	Картометрический метод	0.10	—
198	485753.60	1354591.80	Картометрический метод	0.10	—
199	485740.30	1354599.70	Картометрический метод	0.10	—
200	485697.80	1354621.10	Картометрический метод	0.10	—
201	485673.30	1354598.40	Картометрический метод	0.10	—
202	485643.40	1354613.60	Картометрический метод	0.10	—
203	485644.90	1354639.30	Картометрический метод	0.10	—
204	485551.50	1354677.30	Картометрический метод	0.10	—
205	485545.10	1354679.30	Картометрический метод	0.10	—
206	485521.10	1354327.20	Картометрический метод	0.10	—
207	485520.80	1354323.10	Картометрический метод	0.10	—
208	485519.50	1354305.00	Картометрический метод	0.10	—
191	485631.00	1354296.50	Картометрический метод	0.10	—
209	487648.10	1356856.50	Картометрический метод	0.10	—
210	487889.40	1357093.30	Картометрический метод	0.10	—
211	487723.00	1357264.90	Картометрический метод	0.10	—
212	488064.00	1357348.40	Картометрический метод	0.10	—
213	488103.20	1357309.70	Картометрический метод	0.10	—
214	488167.60	1357390.90	Картометрический метод	0.10	—
215	488094.30	1357469.70	Картометрический метод	0.10	—

**ОПИСАНИЕ МЕСТОПОЛОЖЕНИЯ ГРАНИЦ**  
**территориальной зоны Зона объектов сельскохозяйственного назначения (СХ-2)**  
**Марьянского сельского поселения Красноармейского района Краснодарского края**  
(наименование объекта, местоположение границ которого описано)

**Сведения о местоположении границ объекта**

<b>1</b>	<b>2</b>	<b>3</b>	<b>4</b>	<b>5</b>	<b>6</b>
216	488017.80	1357394.00	Картометрический метод	0.10	—
217	488051.60	1357360.70	Картометрический метод	0.10	—
218	487676.10	1357281.80	Картометрический метод	0.10	—
219	487418.50	1357544.80	Картометрический метод	0.10	—
220	487151.00	1357271.00	Картометрический метод	0.10	—
221	487129.70	1357253.40	Картометрический метод	0.10	—
222	487007.70	1357132.50	Картометрический метод	0.10	—
223	487457.50	1356669.10	Картометрический метод	0.10	—
209	487648.10	1356856.50	Картометрический метод	0.10	—
224	487944.80	1353591.40	Картометрический метод	0.10	—
225	487972.30	1353619.10	Картометрический метод	0.10	—
226	488087.40	1353735.00	Картометрический метод	0.10	—
227	488093.80	1353740.80	Картометрический метод	0.10	—
228	488114.50	1353763.00	Картометрический метод	0.10	—
229	488115.70	1353776.90	Картометрический метод	0.10	—
230	488080.20	1353837.90	Картометрический метод	0.10	—
231	488070.70	1353837.80	Картометрический метод	0.10	—
232	488020.00	1353872.20	Картометрический метод	0.10	—
233	487877.00	1353969.10	Картометрический метод	0.10	—
234	487777.90	1353860.40	Картометрический метод	0.10	—
235	487771.10	1353853.00	Картометрический метод	0.10	—
236	487745.90	1353875.30	Картометрический метод	0.10	—
237	487728.50	1353890.60	Картометрический метод	0.10	—
238	487718.60	1353899.30	Картометрический метод	0.10	—

**ОПИСАНИЕ МЕСТОПОЛОЖЕНИЯ ГРАНИЦ**  
**территориальной зоны Зона объектов сельскохозяйственного назначения (СХ-2)**  
**Марьянского сельского поселения Красноармейского района Краснодарского края**  
(наименование объекта, местоположение границ которого описано)

**Сведения о местоположении границ объекта**

<b>1</b>	<b>2</b>	<b>3</b>	<b>4</b>	<b>5</b>	<b>6</b>
239	487627.10	1353982.30	Картометрический метод	0.10	—
240	487616.20	1353992.00	Картометрический метод	0.10	—
241	487615.90	1353991.30	Картометрический метод	0.10	—
242	487613.90	1353988.20	Картометрический метод	0.10	—
243	487601.90	1353975.40	Картометрический метод	0.10	—
244	487559.70	1353930.20	Картометрический метод	0.10	—
245	487494.40	1353922.50	Картометрический метод	0.10	—
246	487504.80	1353868.60	Картометрический метод	0.10	—
247	487525.80	1353801.60	Картометрический метод	0.10	—
248	487551.30	1353757.20	Картометрический метод	0.10	—
249	487800.40	1353456.80	Картометрический метод	0.10	—
250	487938.50	1353591.30	Картометрический метод	0.10	—
251	487941.90	1353591.30	Картометрический метод	0.10	—
224	487944.80	1353591.40	Картометрический метод	0.10	—
252	488607.00	1350546.90	Картометрический метод	0.10	—
253	488920.40	1350884.30	Картометрический метод	0.10	—
254	488622.20	1351157.00	Картометрический метод	0.10	—
255	488363.80	1351200.40	Картометрический метод	0.10	—
256	488363.70	1351199.90	Картометрический метод	0.10	—
257	488363.70	1351200.40	Картометрический метод	0.10	—
258	488352.70	1351196.90	Картометрический метод	0.10	—
259	488307.80	1351177.60	Картометрический метод	0.10	—
260	488159.90	1351088.60	Картометрический метод	0.10	—
261	488075.10	1351036.80	Картометрический метод	0.10	—

**ОПИСАНИЕ МЕСТОПОЛОЖЕНИЯ ГРАНИЦ**  
**территориальной зоны Зона объектов сельскохозяйственного назначения (СХ-2)**  
**Марьянского сельского поселения Красноармейского района Краснодарского края**  
(наименование объекта, местоположение границ которого описано)

**Сведения о местоположении границ объекта**

<b>1</b>	<b>2</b>	<b>3</b>	<b>4</b>	<b>5</b>	<b>6</b>
262	488058.10	1351026.50	Картометрический метод	0.10	—
263	488054.70	1351022.90	Картометрический метод	0.10	—
264	488053.80	1351021.90	Картометрический метод	0.10	—
265	488047.80	1351017.40	Картометрический метод	0.10	—
266	488045.30	1351016.50	Картометрический метод	0.10	—
267	488041.90	1351015.20	Картометрический метод	0.10	—
268	488030.90	1351007.60	Картометрический метод	0.10	—
269	488010.90	1350994.00	Картометрический метод	0.10	—
270	488010.90	1350993.90	Картометрический метод	0.10	—
271	487925.30	1350916.60	Картометрический метод	0.10	—
272	487974.50	1350869.50	Картометрический метод	0.10	—
273	488326.60	1350673.60	Картометрический метод	0.10	—
252	488607.00	1350546.90	Картометрический метод	0.10	—
274	486436.10	1354207.80	Картометрический метод	0.10	—
275	486453.90	1354269.60	Картометрический метод	0.10	—
276	486470.70	1354328.20	Картометрический метод	0.10	—
277	486477.80	1354389.10	Картометрический метод	0.10	—
278	486361.90	1354438.70	Картометрический метод	0.10	—
279	486262.80	1354205.30	Картометрический метод	0.10	—
280	486250.00	1354171.60	Картометрический метод	0.10	—
281	486249.30	1354169.90	Картометрический метод	0.10	—
282	486253.10	1354164.10	Картометрический метод	0.10	—
283	486258.00	1354144.40	Картометрический метод	0.10	—
284	486260.10	1354142.60	Картометрический метод	0.10	—

**ОПИСАНИЕ МЕСТОПОЛОЖЕНИЯ ГРАНИЦ**  
**территориальной зоны Зона объектов сельскохозяйственного назначения (СХ-2)**  
**Марьянского сельского поселения Красноармейского района Краснодарского края**  
(наименование объекта, местоположение границ которого описано)

**Сведения о местоположении границ объекта**

<b>1</b>	<b>2</b>	<b>3</b>	<b>4</b>	<b>5</b>	<b>6</b>
285	486265.80	1354134.70	Картометрический метод	0.10	—
286	486266.50	1354135.50	Картометрический метод	0.10	—
287	486267.50	1354136.40	Картометрический метод	0.10	—
288	486272.80	1354138.90	Картометрический метод	0.10	—
289	486293.10	1354148.80	Картометрический метод	0.10	—
290	486363.00	1354155.50	Картометрический метод	0.10	—
291	486398.80	1354165.20	Картометрический метод	0.10	—
292	486418.10	1354175.20	Картометрический метод	0.10	—
293	486429.60	1354191.40	Картометрический метод	0.10	—
274	486436.10	1354207.80	Картометрический метод	0.10	—
294	486799.80	1355004.70	Картометрический метод	0.10	—
295	486979.90	1355408.90	Картометрический метод	0.10	—
296	486682.10	1355545.20	Картометрический метод	0.10	—
297	486329.20	1354710.90	Картометрический метод	0.10	—
298	486330.80	1354710.10	Картометрический метод	0.10	—
299	486310.90	1354659.80	Картометрический метод	0.10	—
300	486291.40	1354610.00	Картометрический метод	0.10	—
301	486292.80	1354603.50	Картометрический метод	0.10	—
302	486293.40	1354600.40	Картометрический метод	0.10	—
303	486688.90	1354754.60	Картометрический метод	0.10	—
294	486799.80	1355004.70	Картометрический метод	0.10	—

**ОПИСАНИЕ МЕСТОПОЛОЖЕНИЯ ГРАНИЦ**

территориальной зоны Зона объектов сельскохозяйственного назначения (СХ-2)  
 Марьянского сельского поселения Красноармейского района Краснодарского края  
 (наименование объекта, местоположение границ которого описано)

**Сведения о местоположении границ объекта****3. Сведения о характерных точках части (частей) границы объекта**

Обозначение характерных точек части границы	Координаты, м		Метод определения координат характерной точки	Средняя квадратическая погрешность положения характерной точки ( $M_t$ ), м	Описание обозначения точки на местности (при наличии)
	X	Y			
1	2	3	4	5	6
Часть № —					
—	—	—	—	—	—

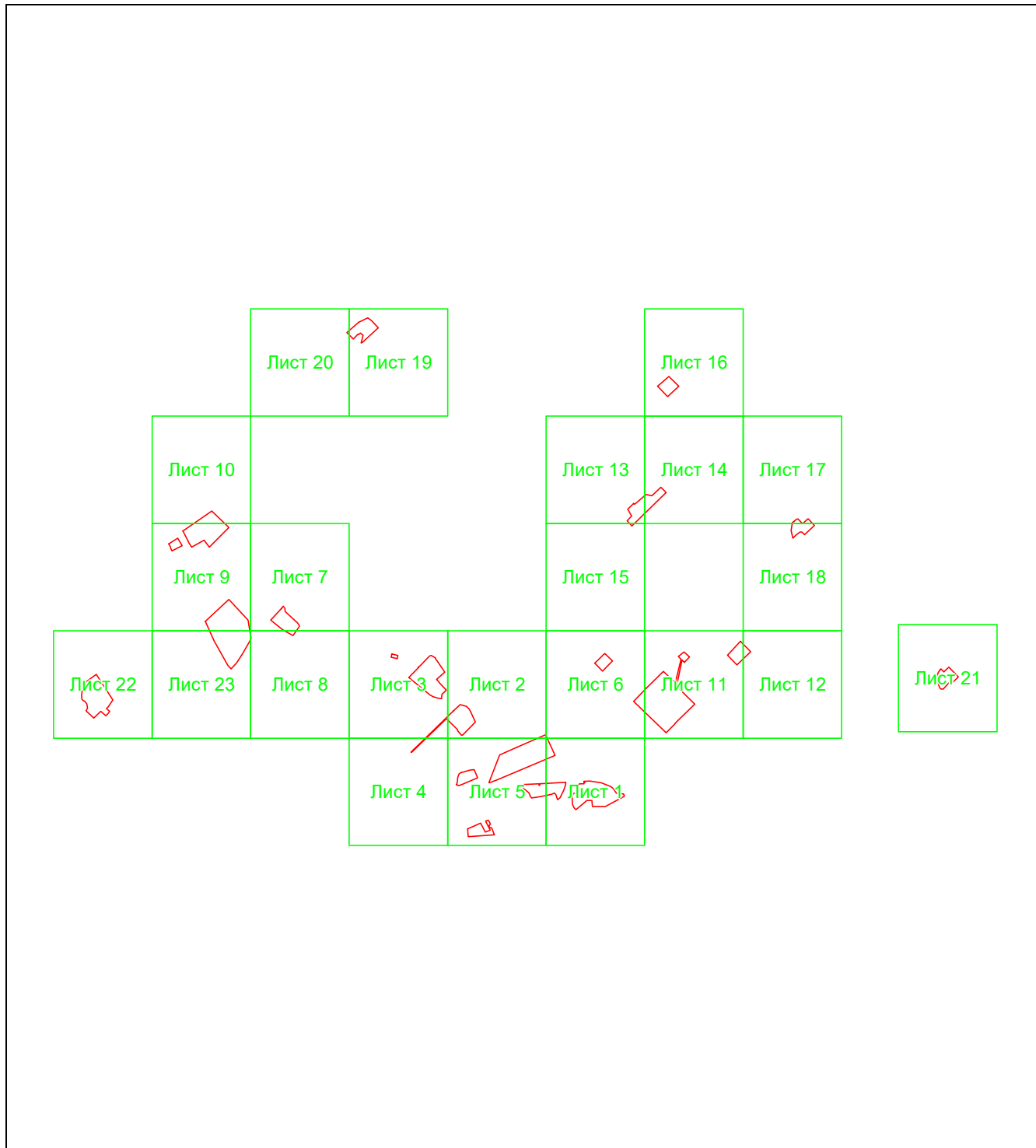




**ОПИСАНИЕ МЕСТОПОЛОЖЕНИЯ ГРАНИЦ**  
территориальной зоны Зона объектов сельскохозяйственного назначения (СХ-2)  
Марьянского сельского поселения Красноармейского района Краснодарского края  
(наименование объекта, местоположение границ которого описано)

**План границ объекта**

**Основной лист**



**Масштаб 1: 84274**

**Используемые условные знаки и обозначения:**



– область выносного листа,

**23**

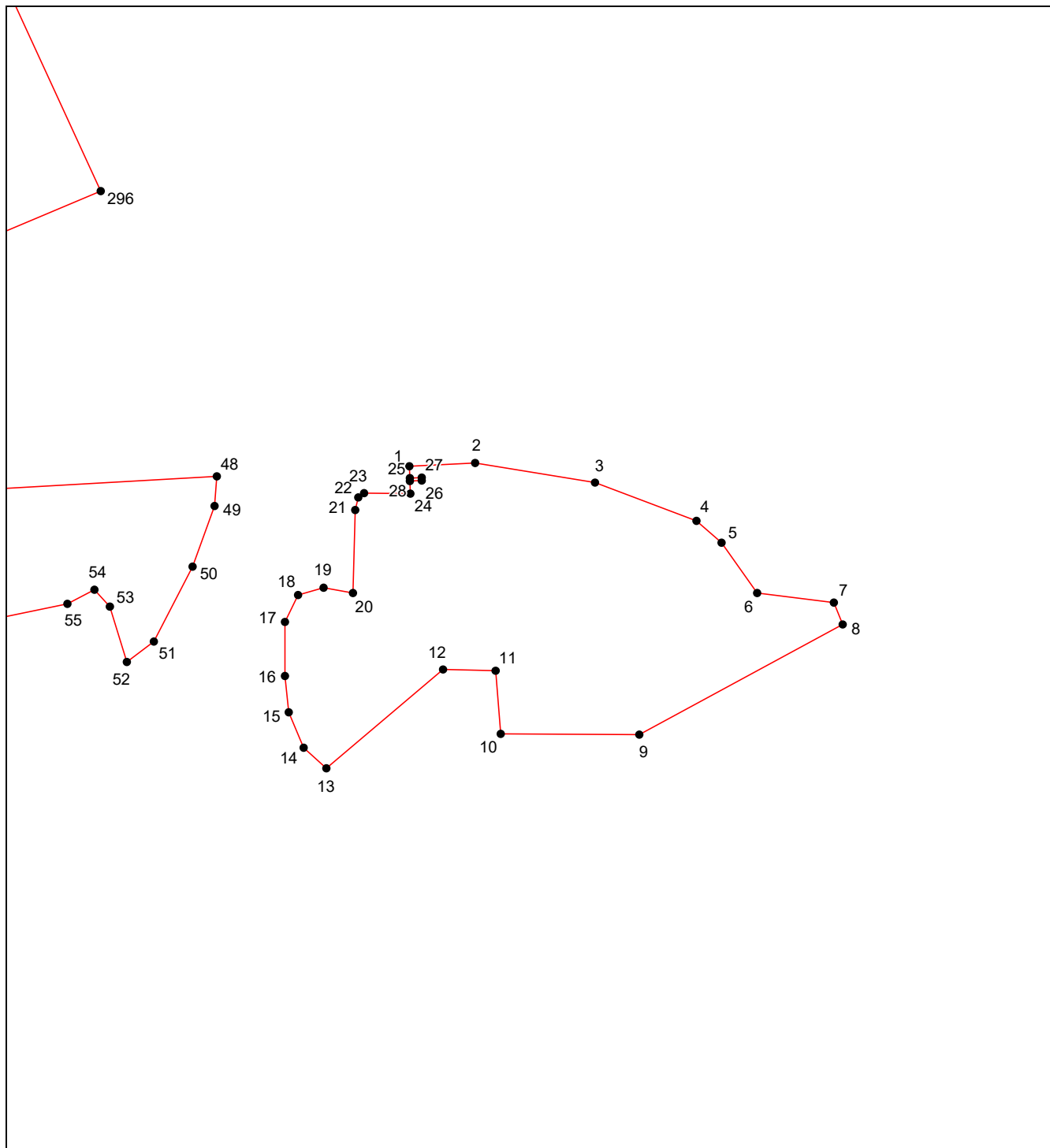
– номер выносного листа.

Остальные используемые условные знаки и обозначения приведены на отдельной странице в конце раздела.

**ОПИСАНИЕ МЕСТОПОЛОЖЕНИЯ ГРАНИЦ**  
территориальной зоны Зона объектов сельскохозяйственного назначения (СХ-2)  
Марьянского сельского поселения Красноармейского района Краснодарского края  
(наименование объекта, местоположение границ которого описано)

**План границ объекта**

**Выносной лист №1**



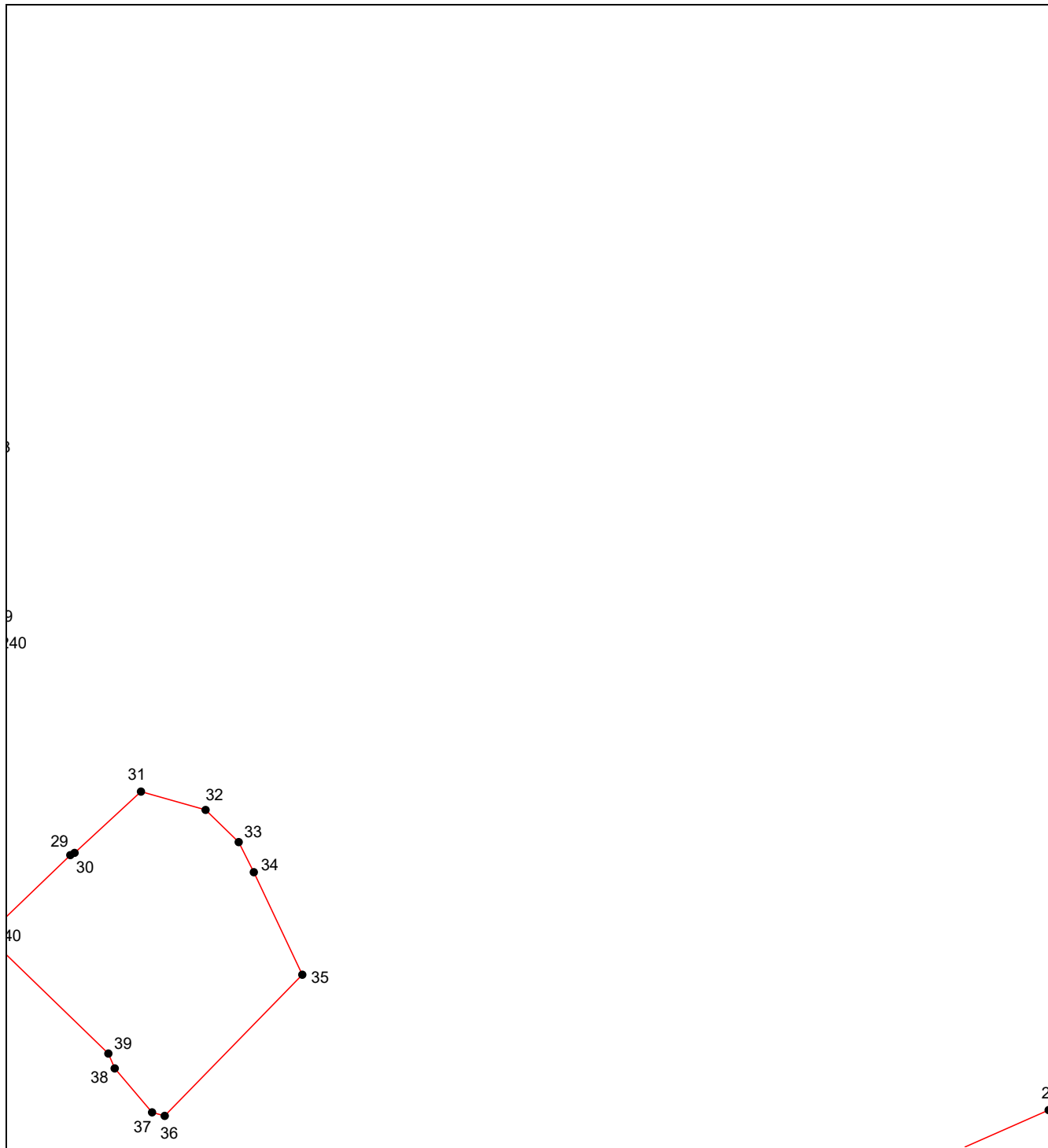
**Масштаб 1:8000**

Используемые условные знаки и обозначения приведены на отдельной странице в конце раздела.

**ОПИСАНИЕ МЕСТОПОЛОЖЕНИЯ ГРАНИЦ**  
территориальной зоны Зона объектов сельскохозяйственного назначения (СХ-2)  
Марьянского сельского поселения Красноармейского района Краснодарского края  
(наименование объекта, местоположение границ которого описано)

**План границ объекта**

**Выносной лист №2**



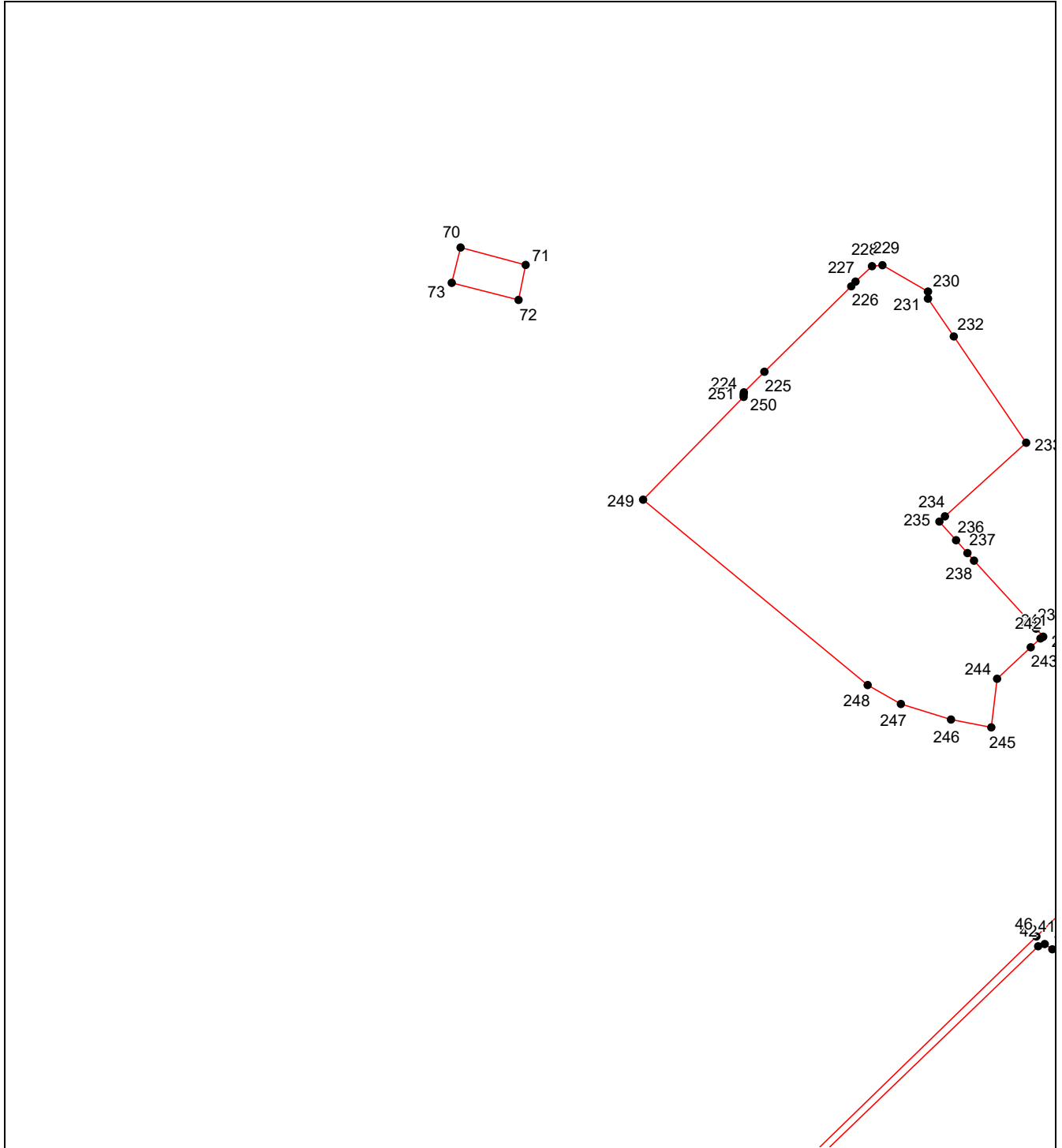
**Масштаб 1:8000**

Используемые условные знаки и обозначения приведены на отдельной странице в конце раздела.

**ОПИСАНИЕ МЕСТОПОЛОЖЕНИЯ ГРАНИЦ**  
территориальной зоны Зона объектов сельскохозяйственного назначения (СХ-2)  
**Марьянского сельского поселения Красноармейского района Краснодарского края**  
(наименование объекта, местоположение границ которого описано)

**План границ объекта**

**Выносной лист №3**




**Масштаб 1:8000**

Используемые условные знаки и обозначения приведены на отдельной странице в конце раздела.

**ОПИСАНИЕ МЕСТОПОЛОЖЕНИЯ ГРАНИЦ**  
территориальной зоны Зона объектов сельскохозяйственного назначения (СХ-2)  
**Марьянского сельского поселения Красноармейского района Краснодарского края**  
(наименование объекта, местоположение границ которого описано)

**План границ объекта**

**Выносной лист №4**



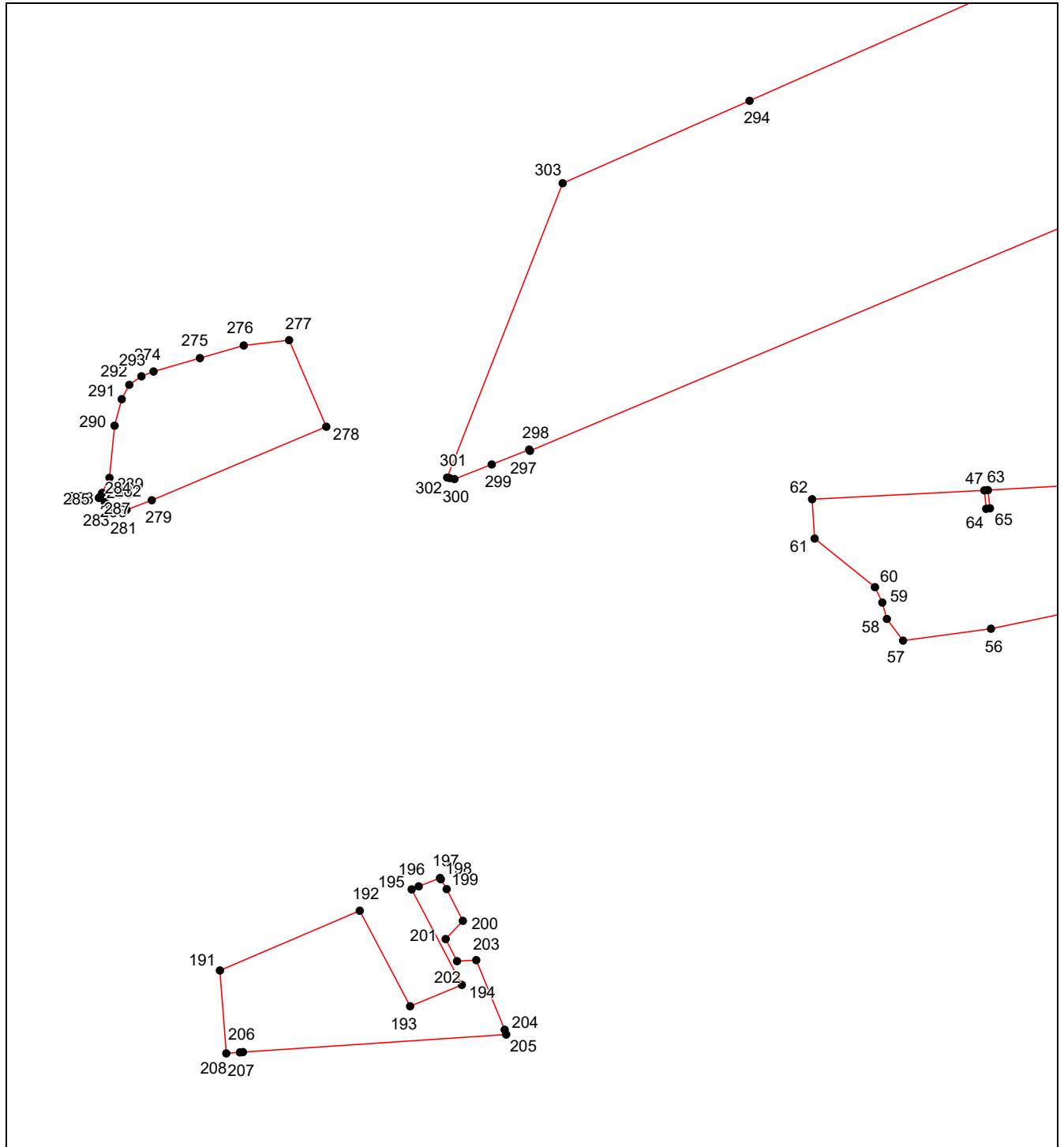
**Масштаб 1:8000**

Используемые условные знаки и обозначения приведены на отдельной странице в конце раздела.

**ОПИСАНИЕ МЕСТОПОЛОЖЕНИЯ ГРАНИЦ**  
территориальной зоны Зона объектов сельскохозяйственного назначения (СХ-2)  
Марьянского сельского поселения Красноармейского района Краснодарского края  
(наименование объекта, местоположение границ которого описано)

**План границ объекта**

**Выносной лист №5**



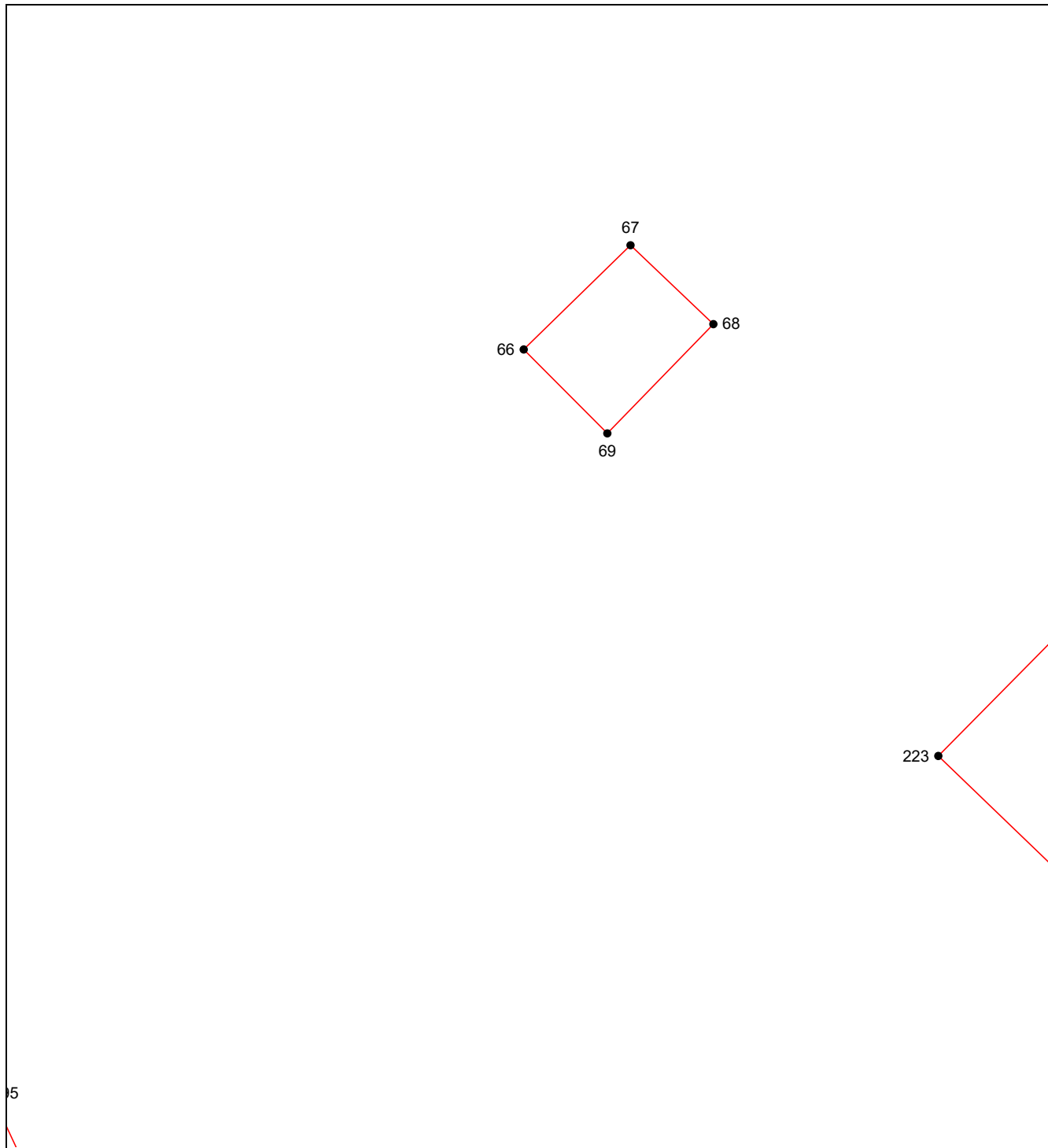
**Масштаб 1:8000**

Используемые условные знаки и обозначения приведены на отдельной странице в конце раздела.

**ОПИСАНИЕ МЕСТОПОЛОЖЕНИЯ ГРАНИЦ**  
территориальной зоны Зона объектов сельскохозяйственного назначения (СХ-2)  
Марьянского сельского поселения Красноармейского района Краснодарского края  
(наименование объекта, местоположение границ которого описано)

**План границ объекта**

**Выносной лист №6**



**Масштаб 1:8000**

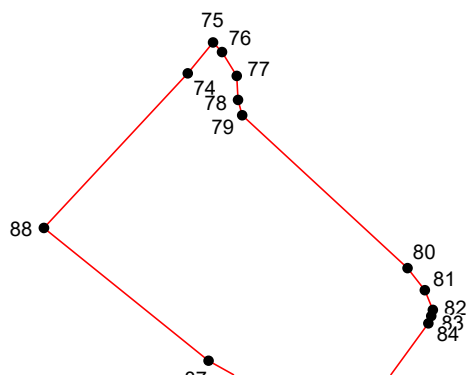
Используемые условные знаки и обозначения приведены на отдельной странице в конце раздела.



**ОПИСАНИЕ МЕСТОПОЛОЖЕНИЯ ГРАНИЦ**  
территориальной зоны Зона объектов сельскохозяйственного назначения (СХ-2)  
**Марьянского сельского поселения Красноармейского района Краснодарского края**  
(наименование объекта, местоположение границ которого описано)

**План границ объекта**

**Выносной лист №7**




**Масштаб 1:8000**

Используемые условные знаки и обозначения приведены на отдельной странице в конце раздела.

**ОПИСАНИЕ МЕСТОПОЛОЖЕНИЯ ГРАНИЦ**  
территориальной зоны Зона объектов сельскохозяйственного назначения (СХ-2)  
**Марьянского сельского поселения Красноармейского района Краснодарского края**  
(наименование объекта, местоположение границ которого описано)

**План границ объекта**

**Выносной лист №8**



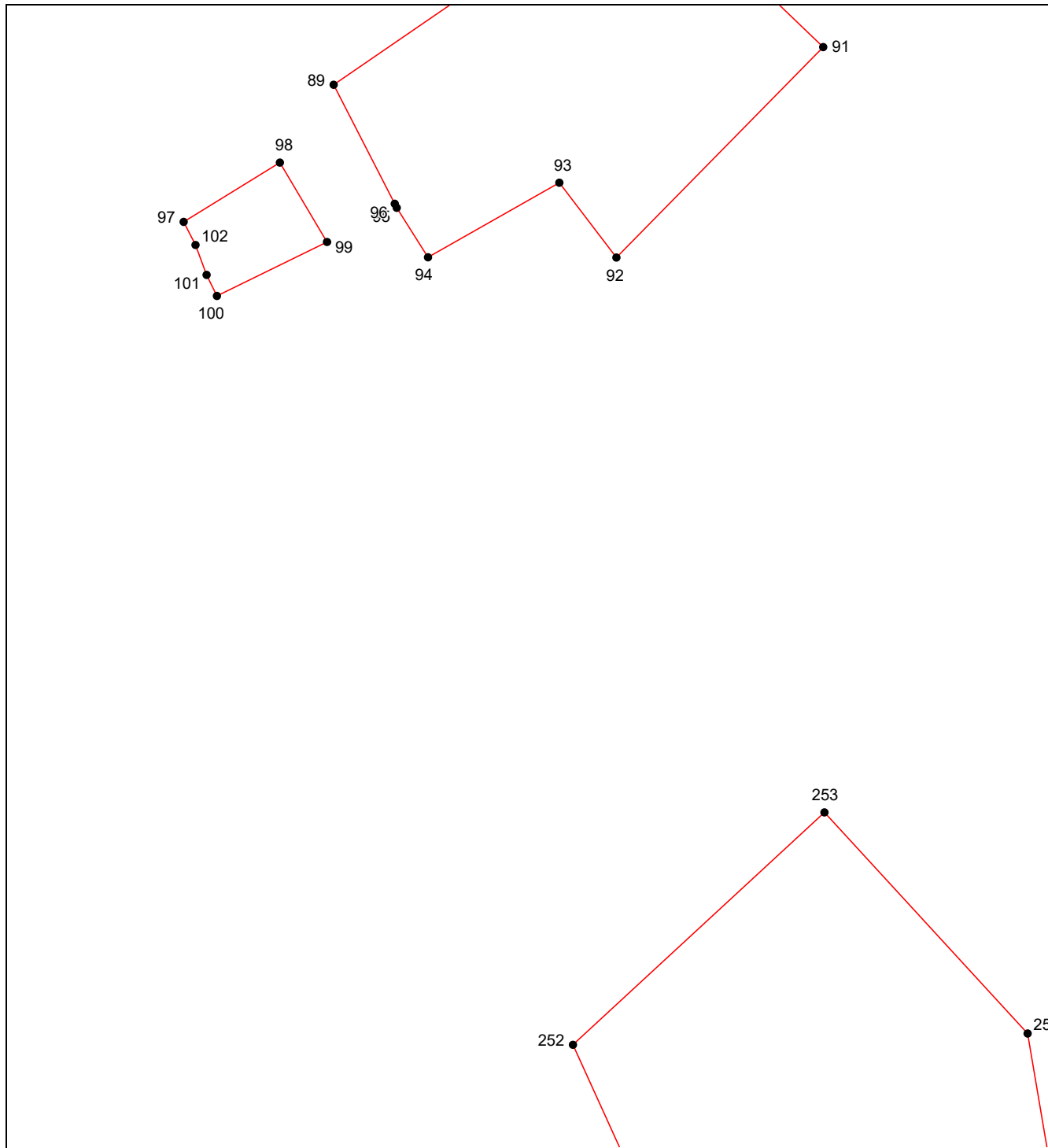
**Масштаб 1:8000**

Используемые условные знаки и обозначения приведены на отдельной странице в конце раздела.

**ОПИСАНИЕ МЕСТОПОЛОЖЕНИЯ ГРАНИЦ**  
территориальной зоны Зона объектов сельскохозяйственного назначения (СХ-2)  
Марьянского сельского поселения Красноармейского района Краснодарского края  
(наименование объекта, местоположение границ которого описано)

**План границ объекта**

**Выносной лист №9**



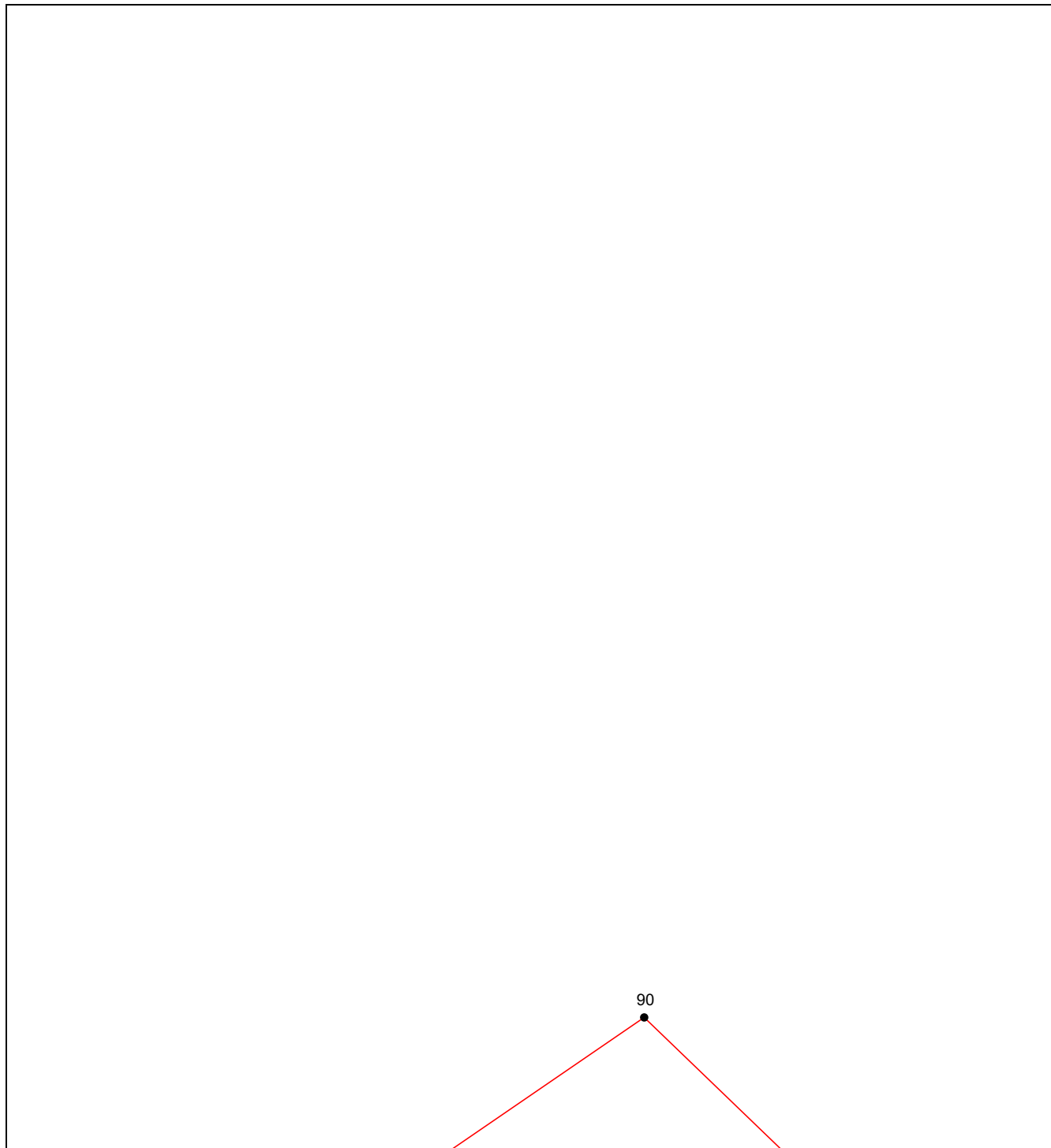
**Масштаб 1:8000**

Используемые условные знаки и обозначения приведены на отдельной странице в конце раздела.

**ОПИСАНИЕ МЕСТОПОЛОЖЕНИЯ ГРАНИЦ**  
территориальной зоны Зона объектов сельскохозяйственного назначения (СХ-2)  
**Марьянского сельского поселения Красноармейского района Краснодарского края**  
(наименование объекта, местоположение границ которого описано)

**План границ объекта**

**Выносной лист №10**



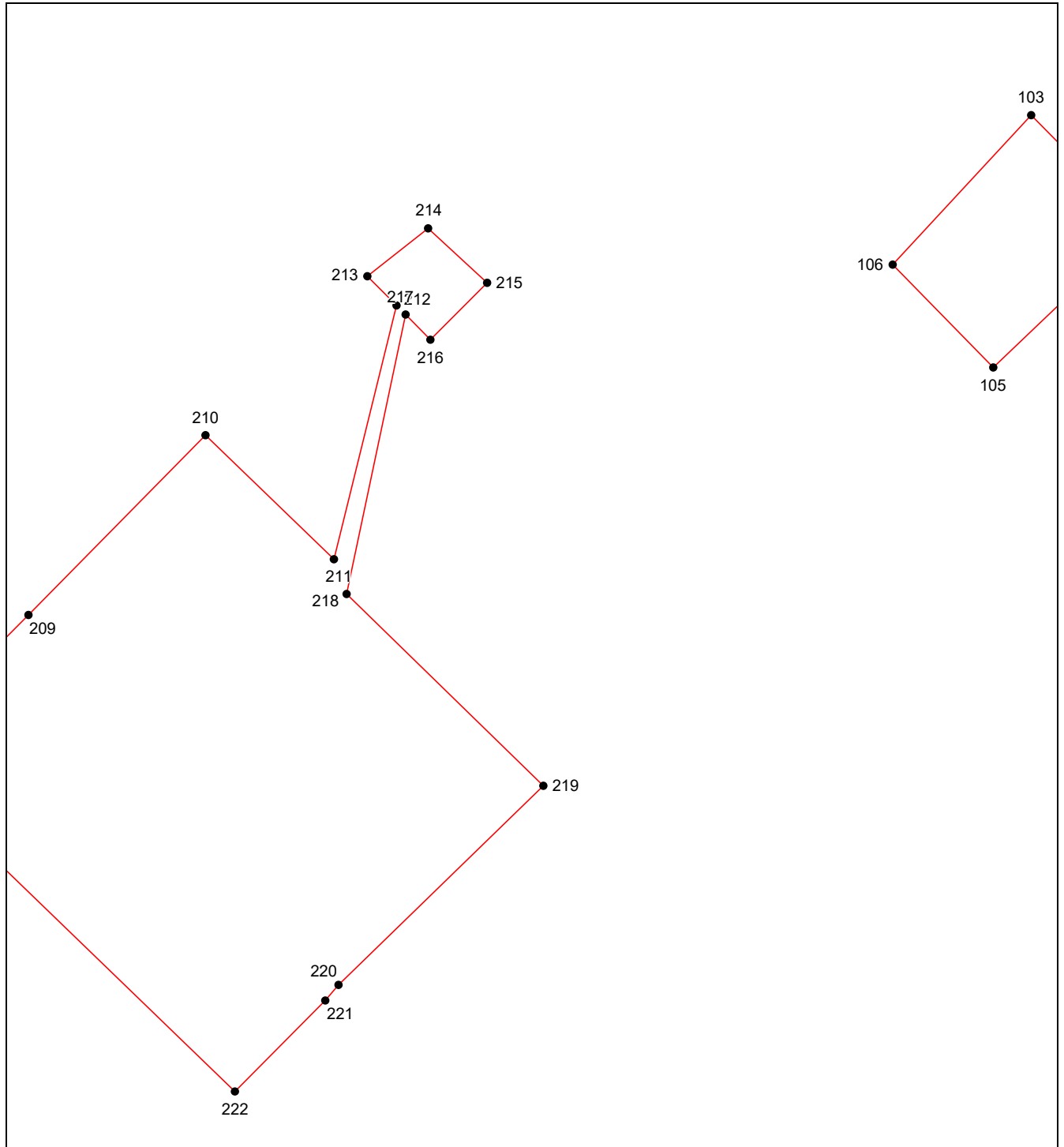
**Масштаб 1:8000**

Используемые условные знаки и обозначения приведены на отдельной странице в конце раздела.

**ОПИСАНИЕ МЕСТОПОЛОЖЕНИЯ ГРАНИЦ**  
территориальной зоны Зона объектов сельскохозяйственного назначения (СХ-2)  
Марьянского сельского поселения Красноармейского района Краснодарского края  
(наименование объекта, местоположение границ которого описано)

**План границ объекта**

**Выносной лист №11**




**Масштаб 1:8000**

Используемые условные знаки и обозначения приведены на отдельной странице в конце раздела.

**ОПИСАНИЕ МЕСТОПОЛОЖЕНИЯ ГРАНИЦ**  
территориальной зоны Зона объектов сельскохозяйственного назначения (СХ-2)  
**Марьянского сельского поселения Красноармейского района Краснодарского края**  
(наименование объекта, местоположение границ которого описано)

**План границ объекта**

**Выносной лист №12**




**Масштаб 1:8000**

Используемые условные знаки и обозначения приведены на отдельной странице в конце раздела.

**ОПИСАНИЕ МЕСТОПОЛОЖЕНИЯ ГРАНИЦ**  
территориальной зоны Зона объектов сельскохозяйственного назначения (СХ-2)  
**Марьянского сельского поселения Красноармейского района Краснодарского края**  
(наименование объекта, местоположение границ которого описано)

**План границ объекта**

**Выносной лист №13**



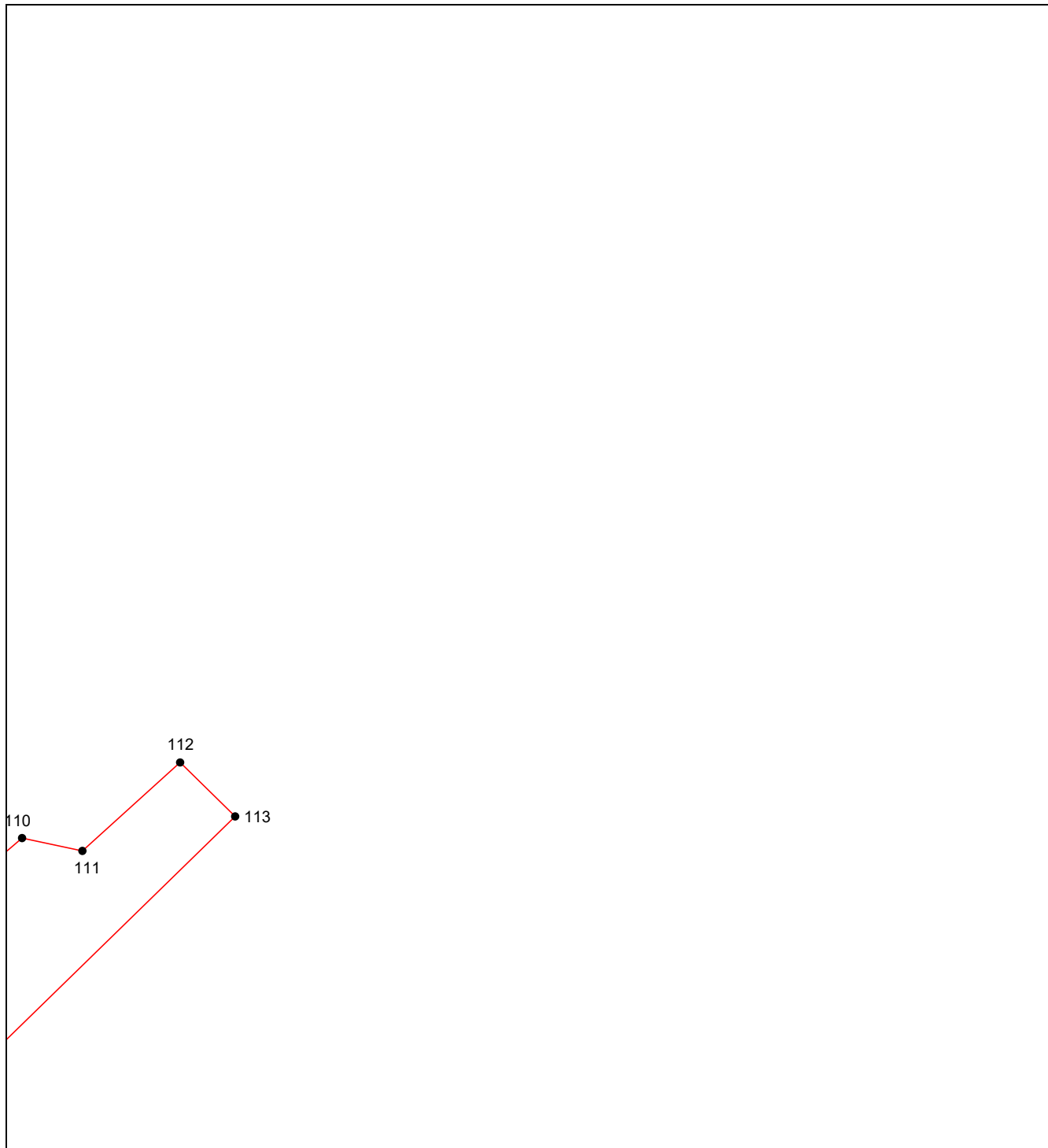
**Масштаб 1:8000**

Используемые условные знаки и обозначения приведены на отдельной странице в конце раздела.

**ОПИСАНИЕ МЕСТОПОЛОЖЕНИЯ ГРАНИЦ**  
территориальной зоны Зона объектов сельскохозяйственного назначения (СХ-2)  
**Марьянского сельского поселения Красноармейского района Краснодарского края**  
(наименование объекта, местоположение границ которого описано)

**План границ объекта**

**Выносной лист №14**



**Масштаб 1:8000**

Используемые условные знаки и обозначения приведены на отдельной странице в конце раздела.



**ОПИСАНИЕ МЕСТОПОЛОЖЕНИЯ ГРАНИЦ**  
территориальной зоны Зона объектов сельскохозяйственного назначения (СХ-2)  
**Марьянского сельского поселения Красноармейского района Краснодарского края**  
(наименование объекта, местоположение границ которого описано)

**План границ объекта**

**Выносной лист №15**



114

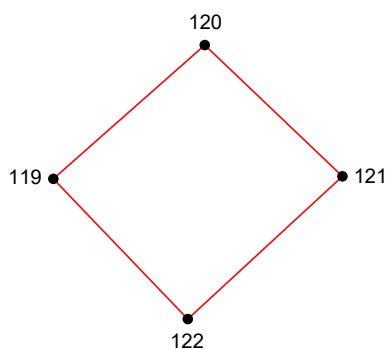
**Масштаб 1:8000**

Используемые условные знаки и обозначения приведены на отдельной странице в конце раздела.

**ОПИСАНИЕ МЕСТОПОЛОЖЕНИЯ ГРАНИЦ**  
территориальной зоны Зона объектов сельскохозяйственного назначения (СХ-2)  
**Марьянского сельского поселения Красноармейского района Краснодарского края**  
(наименование объекта, местоположение границ которого описано)

**План границ объекта**

**Выносной лист №16**




**Масштаб 1:8000**

Используемые условные знаки и обозначения приведены на отдельной странице в конце раздела.

**ОПИСАНИЕ МЕСТОПОЛОЖЕНИЯ ГРАНИЦ**  
территориальной зоны Зона объектов сельскохозяйственного назначения (СХ-2)  
**Марьянского сельского поселения Красноармейского района Краснодарского края**  
(наименование объекта, местоположение границ которого описано)

**План границ объекта**

**Выносной лист №17**



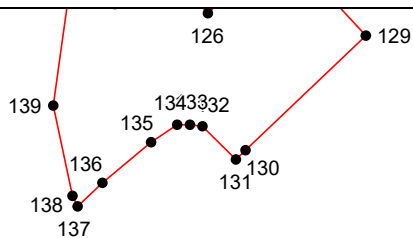
**Масштаб 1:8000**

Используемые условные знаки и обозначения приведены на отдельной странице в конце раздела.

**ОПИСАНИЕ МЕСТОПОЛОЖЕНИЯ ГРАНИЦ**  
территориальной зоны Зона объектов сельскохозяйственного назначения (СХ-2)  
**Марьянского сельского поселения Красноармейского района Краснодарского края**  
(наименование объекта, местоположение границ которого описано)

**План границ объекта**

**Выносной лист №18**



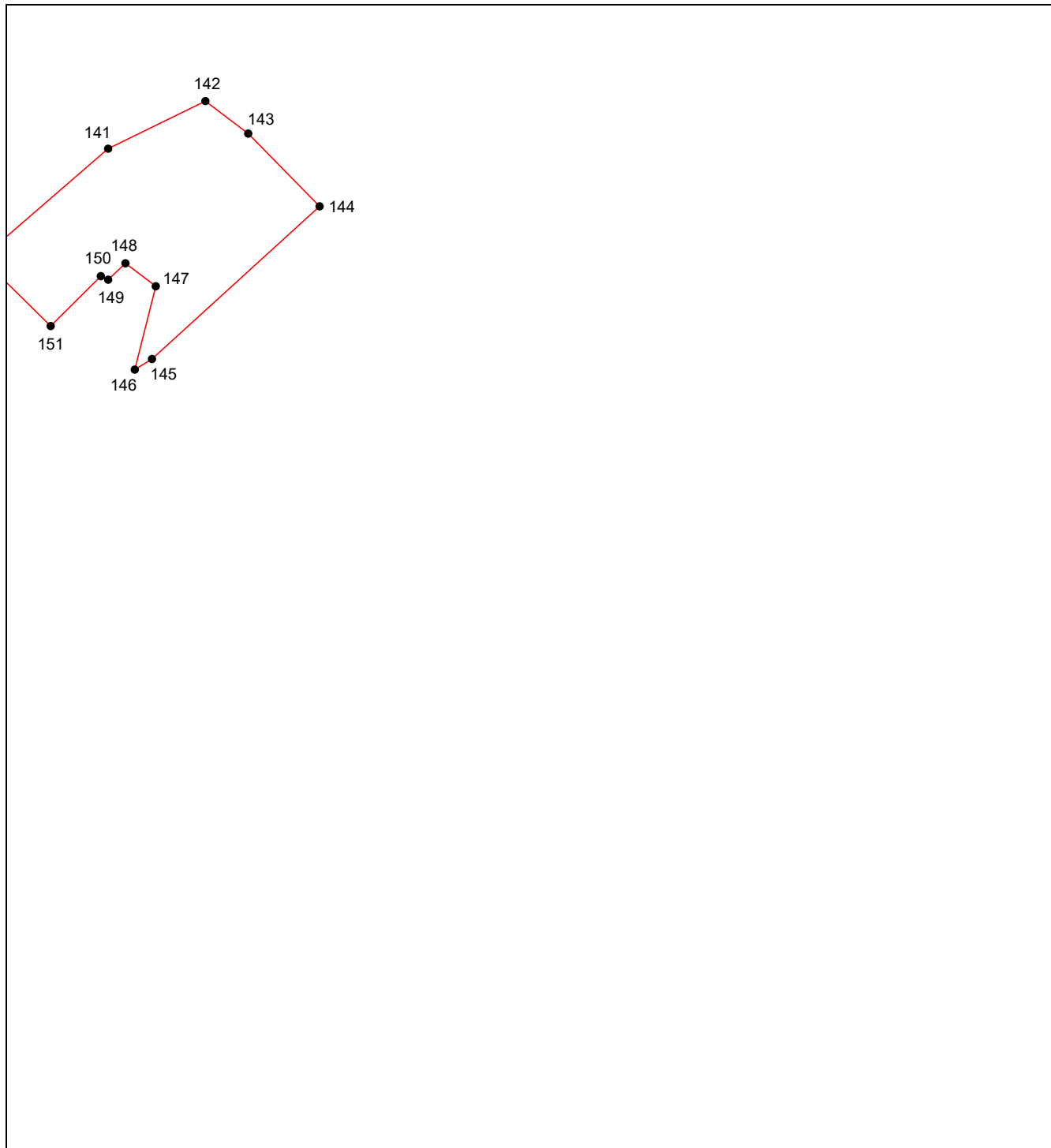
**Масштаб 1:8000**

Используемые условные знаки и обозначения приведены на отдельной странице в конце раздела.

**ОПИСАНИЕ МЕСТОПОЛОЖЕНИЯ ГРАНИЦ**  
территориальной зоны Зона объектов сельскохозяйственного назначения (СХ-2)  
Марьянского сельского поселения Красноармейского района Краснодарского края  
(наименование объекта, местоположение границ которого описано)

**План границ объекта**

**Выносной лист №19**



**Масштаб 1:8000**

Используемые условные знаки и обозначения приведены на отдельной странице в конце раздела.

**ОПИСАНИЕ МЕСТОПОЛОЖЕНИЯ ГРАНИЦ**  
территориальной зоны Зона объектов сельскохозяйственного назначения (СХ-2)  
**Марьянского сельского поселения Красноармейского района Краснодарского края**  
(наименование объекта, местоположение границ которого описано)

**План границ объекта**

**Выносной лист №20**

152

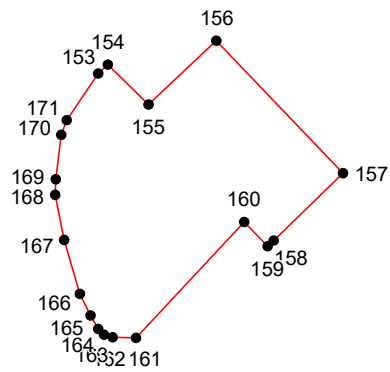
**Масштаб 1:8000**

Используемые условные знаки и обозначения приведены на отдельной странице в конце раздела.

**ОПИСАНИЕ МЕСТОПОЛОЖЕНИЯ ГРАНИЦ**  
территориальной зоны Зона объектов сельскохозяйственного назначения (СХ-2)  
**Марьянского сельского поселения Красноармейского района Краснодарского края**  
(наименование объекта, местоположение границ которого описано)

**План границ объекта**

**Выносной лист №21**



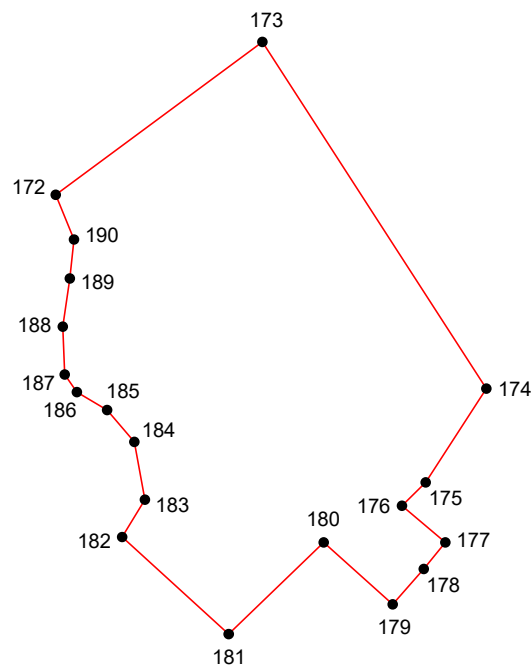
**Масштаб 1:8000**

Используемые условные знаки и обозначения приведены на отдельной странице в конце раздела.

**ОПИСАНИЕ МЕСТОПОЛОЖЕНИЯ ГРАНИЦ**  
территориальной зоны Зона объектов сельскохозяйственного назначения (СХ-2)  
**Марьянского сельского поселения Красноармейского района Краснодарского края**  
(наименование объекта, местоположение границ которого описано)

**План границ объекта**

**Выносной лист №22**



**Масштаб 1:8000**

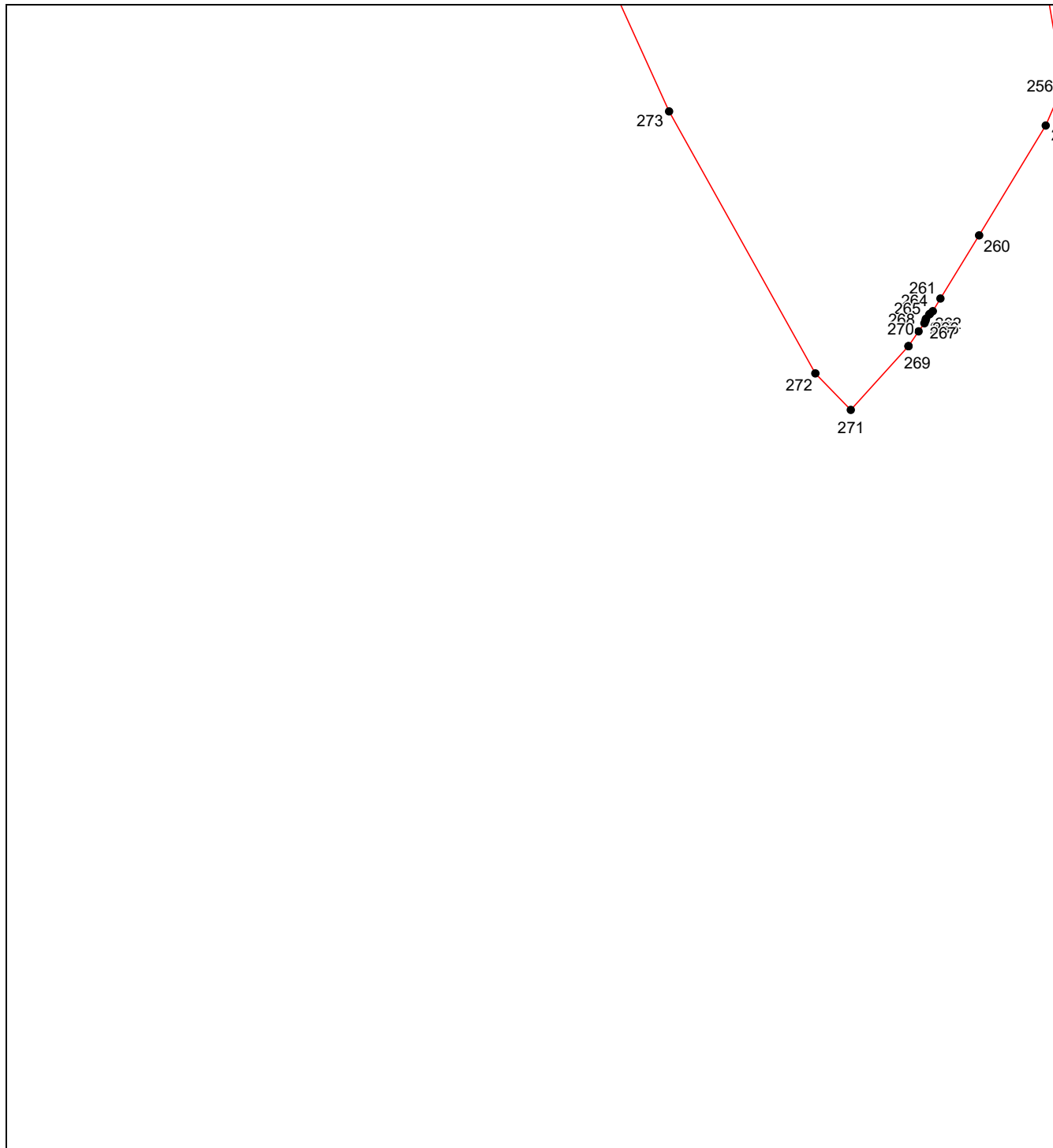
Используемые условные знаки и обозначения приведены на отдельной странице в конце раздела.



**ОПИСАНИЕ МЕСТОПОЛОЖЕНИЯ ГРАНИЦ**  
территориальной зоны Зона объектов сельскохозяйственного назначения (СХ-2)  
Марьянского сельского поселения Красноармейского района Краснодарского края  
(наименование объекта, местоположение границ которого описано)

**План границ объекта**

**Выносной лист №23**








**Масштаб 1:8000**

Используемые условные знаки и обозначения приведены на отдельной странице в конце раздела.

**ОПИСАНИЕ МЕСТОПОЛОЖЕНИЯ ГРАНИЦ**  
территориальной зоны Зона объектов сельскохозяйственного назначения (СХ-2)  
**Марьянского сельского поселения Красноармейского района Краснодарского края**  
(наименование объекта, местоположение границ которого описано)

**План границ объекта**

**Используемые условные знаки и обозначения:**

-  – граница объекта,
-  – установленная граница муниципального образования,
-  – установленная граница населенного пункта,
-  – граница земельного участка,
-  – характерная точка объекта.

## **ОПИСАНИЕ МЕСТОПОЛОЖЕНИЯ ГРАНИЦ**

территориальной зоны Зона объектов здравоохранения (ТОД-1) Марьянского сельского  
поселения Красноармейского района Краснодарского края

---

(наименование объекта, местоположение границ которого описано (далее - объект))

**ОПИСАНИЕ МЕСТОПОЛОЖЕНИЯ ГРАНИЦ**  
территориальной зоны Зона объектов здравоохранения (ТОД-1) Марьянского сельского  
поселения Красноармейского района Краснодарского края  
(наименование объекта, местоположение границ которого описано)

<b>№ п/п</b>	<b>Содержание</b>	<b>Номера листов</b>
<b>1</b>	<b>2</b>	<b>3</b>
1	Сведения об объекте	3
2	Сведения о местоположении границ объекта	4
3	Сведения о местоположении измененных (уточненных) границ объекта	6
4	План границ	7

**ОПИСАНИЕ МЕСТОПОЛОЖЕНИЯ ГРАНИЦ**  
территориальной зоны Зона объектов здравоохранения (ТОД-1) Марьянского сельского  
поселения Красноармейского района Краснодарского края  
(наименование объекта, местоположение границ которого описано)

**Сведения об объекте**

№ п/п	Характеристики объекта	Описание характеристик
1	2	3
1	Местоположение объекта	Краснодарский край, Красноармейский р-н
2	Площадь объекта ± величина погрешности определения площади ( $P \pm \Delta P$ )	11681±946 кв.м
3	Иные характеристики объекта	—

**ОПИСАНИЕ МЕСТОПОЛОЖЕНИЯ ГРАНИЦ**  
**территориальной зоны Зона объектов здравоохранения (ТОД-1) Марьянского сельского**  
**поселения Красноармейского района Краснодарского края**  
(наименование объекта, местоположение границ которого описано)

**Сведения о местоположении границ объекта**

**1. Система координат МСК 23, зона 1**

**2. Сведения о характерных точках границ объекта**

Обозначение характерных точек границ	Координаты, м		Метод определения координат характерной точки	Средняя квадратическая погрешность положения характерной точки (M <sub>t</sub> ), м	Описание обозначения точки на местности (при наличии)
	X	Y			
1	2	3	4	5	6
1	485164.50	1351288.90	Картометрический метод	2.50	—
2	485165.60	1351329.90	Картометрический метод	2.50	—
3	485150.50	1351330.70	Картометрический метод	2.50	—
4	485152.70	1351419.70	Картометрический метод	2.50	—
5	485108.20	1351422.20	Картометрический метод	2.50	—
6	485107.60	1351329.50	Картометрический метод	2.50	—
7	485131.20	1351327.90	Картометрический метод	2.50	—
8	485130.40	1351301.10	Картометрический метод	2.50	—
9	485136.40	1351300.20	Картометрический метод	2.50	—
10	485136.40	1351296.20	Картометрический метод	2.50	—
11	485138.10	1351296.10	Картометрический метод	2.50	—
12	485138.10	1351289.70	Картометрический метод	2.50	—
1	485164.50	1351288.90	Картометрический метод	2.50	—
13	485276.90	1353426.10	Картометрический метод	2.50	—
14	485279.40	1353448.00	Картометрический метод	2.50	—
15	485282.40	1353473.60	Картометрический метод	2.50	—
16	485287.40	1353473.40	Картометрический метод	2.50	—
17	485287.60	1353475.30	Картометрический метод	2.50	—
18	485287.80	1353478.60	Картометрический метод	2.50	—

**ОПИСАНИЕ МЕСТОПОЛОЖЕНИЯ ГРАНИЦ**  
**территориальной зоны Зона объектов здравоохранения (ТОД-1) Марьянского сельского**  
**поселения Красноармейского района Краснодарского края**  
(наименование объекта, местоположение границ которого описано)

**Сведения о местоположении границ объекта**

1	2	3	4	5	6
19	485282.90	1353478.90	Картометрический метод	2.50	—
20	485284.10	1353490.70	Картометрический метод	2.50	—
21	485284.90	1353498.90	Картометрический метод	2.50	—
22	485285.30	1353503.40	Картометрический метод	2.50	—
23	485255.40	1353505.40	Картометрический метод	2.50	—
24	485254.40	1353524.30	Картометрический метод	2.50	—
25	485226.30	1353520.80	Картометрический метод	2.50	—
26	485225.80	1353514.40	Картометрический метод	2.50	—
27	485216.50	1353514.50	Картометрический метод	2.50	—
28	485214.40	1353495.00	Картометрический метод	2.50	—
29	485206.40	1353495.80	Картометрический метод	2.50	—
30	485201.70	1353433.40	Картометрический метод	2.50	—
31	485276.90	1353426.00	Картометрический метод	2.50	—
13	485276.90	1353426.10	Картометрический метод	2.50	—

**3. Сведения о характерных точках части (частей) границы объекта**

Обозначение характерных точек части границы	Координаты, м		Метод определения координат характерной точки	Средняя квадратическая погрешность положения характерной точки ( $M_t$ ), м	Описание обозначения точки на местности (при наличии)
	X	Y			
1	2	3	4	5	6
Часть № —					
—	—	—	—	—	—





**ОПИСАНИЕ МЕСТОПОЛОЖЕНИЯ ГРАНИЦ**  
территориальной зоны Зона объектов здравоохранения (ТОД-1) Марьянского сельского  
поселения Красноармейского района Краснодарского края  
(наименование объекта, местоположение границ которого описано)

**План границ объекта**

**Основной лист**



**Масштаб 1: 14348**

**Используемые условные знаки и обозначения:**



– область выносного листа,

**23**

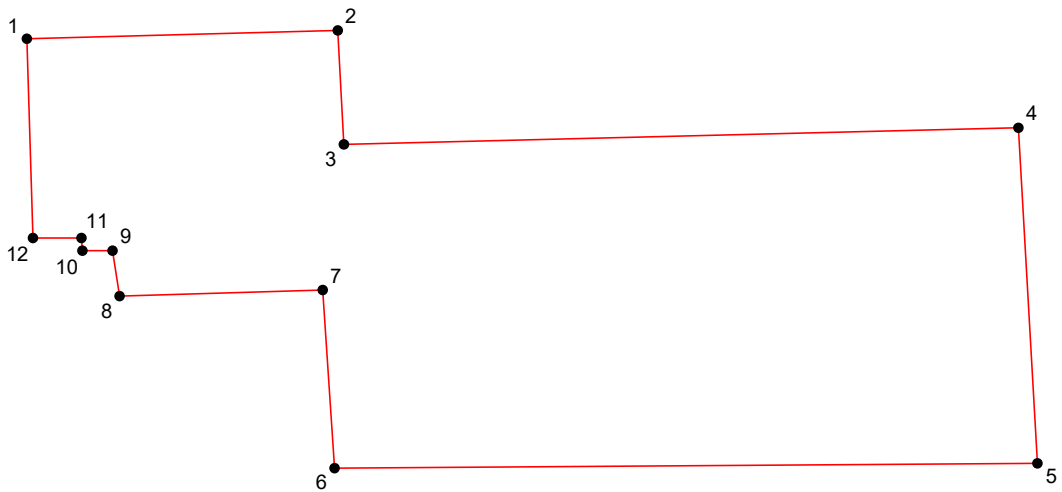
– номер выносного листа.

Остальные используемые условные знаки и обозначения приведены на отдельной странице в конце раздела.

**ОПИСАНИЕ МЕСТОПОЛОЖЕНИЯ ГРАНИЦ**  
территориальной зоны Зона объектов здравоохранения (ТОД-1) Марьянского сельского  
поселения Красноармейского района Краснодарского края  
(наименование объекта, местоположение границ которого описано)

**План границ объекта**

**Выносной лист №1**



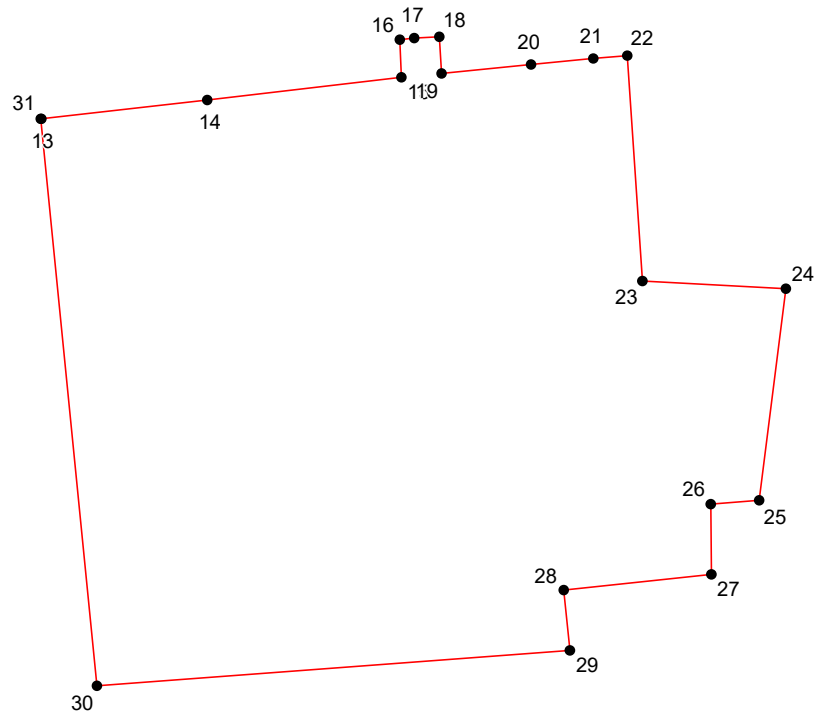
**Масштаб 1:1000**

Используемые условные знаки и обозначения приведены на отдельной странице в конце раздела.

**ОПИСАНИЕ МЕСТОПОЛОЖЕНИЯ ГРАНИЦ**  
территориальной зоны Зона объектов здравоохранения (ТОД-1) Марьянского сельского  
поселения Красноармейского района Краснодарского края  
(наименование объекта, местоположение границ которого описано)

**План границ объекта**

**Выносной лист №2**








**Масштаб 1:1000**

Используемые условные знаки и обозначения приведены на отдельной странице в конце раздела.

**ОПИСАНИЕ МЕСТОПОЛОЖЕНИЯ ГРАНИЦ**  
территориальной зоны Зона объектов здравоохранения (ТОД-1) Марьянского сельского  
поселения Красноармейского района Краснодарского края  
(наименование объекта, местоположение границ которого описано)

**План границ объекта**

**Используемые условные знаки и обозначения:**

-  – граница объекта,
-  – установленная граница муниципального образования,
-  – установленная граница населенного пункта,
-  – граница земельного участка,
-  – характерная точка объекта.

## **ОПИСАНИЕ МЕСТОПОЛОЖЕНИЯ ГРАНИЦ**

территориальной зоны Зона объектов образования и научных комплексов (ТОД-2) Марьянского  
сельского поселения Красноармейского района Краснодарского края

---

(наименование объекта, местоположение границ которого описано (далее - объект))

**ОПИСАНИЕ МЕСТОПОЛОЖЕНИЯ ГРАНИЦ**  
территориальной зоны Зона объектов образования и научных комплексов (ТОД-2)  
Марьянского сельского поселения Красноармейского района Краснодарского края  
(наименование объекта, местоположение границ которого описано)

<b>№ п/п</b>	<b>Содержание</b>	<b>Номера листов</b>
<b>1</b>	<b>2</b>	<b>3</b>
1	Сведения об объекте	3
2	Сведения о местоположении границ объекта	4
3	Сведения о местоположении измененных (уточненных) границ объекта	11
4	План границ	12

**ОПИСАНИЕ МЕСТОПОЛОЖЕНИЯ ГРАНИЦ**  
территориальной зоны Зона объектов образования и научных комплексов (ТОД-2)  
**Марьянского сельского поселения Красноармейского района Краснодарского края**  
(наименование объекта, местоположение границ которого описано)

**Сведения об объекте**

№ п/п	Характеристики объекта	Описание характеристик
<b>1</b>	<b>2</b>	<b>3</b>
1	Местоположение объекта	Краснодарский край, Красноармейский р-н
2	Площадь объекта ± величина погрешности определения площади ( <b>P ± ΔP</b> )	134611±3210 кв.м
3	Иные характеристики объекта	—

**ОПИСАНИЕ МЕСТОПОЛОЖЕНИЯ ГРАНИЦ**  
**территориальной зоны Зона объектов образования и научных комплексов (ТОД-2)**  
**Марьянского сельского поселения Красноармейского района Краснодарского края**  
(наименование объекта, местоположение границ которого описано)

**Сведения о местоположении границ объекта**

**1. Система координат МСК 23, зона 1**

**2. Сведения о характерных точках границ объекта**

Обозначение характерных точек границ	Координаты, м		Метод определения координат характерной точки	Средняя квадратическая погрешность положения характерной точки (M <sub>t</sub> ), м	Описание обозначения точки на местности (при наличии)
	X	Y			
1	2	3	4	5	6
1	485174.30	1349688.30	Картометрический метод	0.10	—
2	485205.10	1349772.90	Картометрический метод	0.10	—
3	485191.50	1349777.70	Картометрический метод	0.10	—
4	485110.70	1349806.10	Картометрический метод	0.10	—
5	485080.00	1349721.50	Картометрический метод	0.10	—
1	485174.30	1349688.30	Картометрический метод	0.10	—
6	485316.70	1351257.50	Картометрический метод	0.10	—
7	485318.50	1351283.50	Картометрический метод	0.10	—
8	485324.00	1351283.50	Картометрический метод	0.10	—
9	485324.30	1351295.90	Картометрический метод	0.10	—
10	485311.60	1351297.00	Картометрический метод	0.10	—
11	485311.70	1351299.80	Картометрический метод	0.10	—
12	485302.00	1351300.40	Картометрический метод	0.10	—
13	485302.10	1351302.20	Картометрический метод	0.10	—
14	485302.10	1351304.00	Картометрический метод	0.10	—
15	485279.60	1351304.70	Картометрический метод	0.10	—
16	485278.30	1351261.50	Картометрический метод	0.10	—
6	485316.70	1351257.50	Картометрический метод	0.10	—



**ОПИСАНИЕ МЕСТОПОЛОЖЕНИЯ ГРАНИЦ**  
**территориальной зоны Зона объектов образования и научных комплексов (ТОД-2)**  
**Марьянского сельского поселения Красноармейского района Краснодарского края**  
(наименование объекта, местоположение границ которого описано)

**Сведения о местоположении границ объекта**

<b>1</b>	<b>2</b>	<b>3</b>	<b>4</b>	<b>5</b>	<b>6</b>
17	485339.50	1351427.10	Картометрический метод	0.10	—
18	485353.10	1351427.40	Картометрический метод	0.10	—
19	485353.20	1351427.40	Картометрический метод	0.10	—
20	485353.10	1351443.90	Картометрический метод	0.10	—
21	485361.10	1351444.20	Картометрический метод	0.10	—
22	485361.30	1351452.60	Картометрический метод	0.10	—
23	485365.30	1351452.40	Картометрический метод	0.10	—
24	485365.50	1351458.00	Картометрический метод	0.10	—
25	485361.50	1351458.10	Картометрический метод	0.10	—
26	485361.80	1351469.10	Картометрический метод	0.10	—
27	485361.80	1351469.20	Картометрический метод	0.10	—
28	485283.20	1351471.70	Картометрический метод	0.10	—
29	485283.20	1351433.20	Картометрический метод	0.10	—
30	485305.80	1351431.70	Картометрический метод	0.10	—
31	485319.20	1351427.50	Картометрический метод	0.10	—
32	485317.80	1351396.00	Картометрический метод	0.10	—
33	485335.40	1351393.40	Картометрический метод	0.10	—
34	485336.60	1351402.60	Картометрический метод	0.10	—
35	485337.80	1351423.90	Картометрический метод	0.10	—
17	485339.50	1351427.10	Картометрический метод	0.10	—
36	486930.30	1350408.70	Картометрический метод	0.10	—
37	486972.90	1350477.70	Картометрический метод	0.10	—
38	486978.10	1350486.20	Картометрический метод	0.10	—
39	486894.30	1350539.20	Картометрический метод	0.10	—

**ОПИСАНИЕ МЕСТОПОЛОЖЕНИЯ ГРАНИЦ**  
**территориальной зоны Зона объектов образования и научных комплексов (ТОД-2)**  
**Марьянского сельского поселения Красноармейского района Краснодарского края**  
(наименование объекта, местоположение границ которого описано)

**Сведения о местоположении границ объекта**

<b>1</b>	<b>2</b>	<b>3</b>	<b>4</b>	<b>5</b>	<b>6</b>
40	486877.60	1350512.70	Картометрический метод	0.10	—
41	486845.60	1350461.80	Картометрический метод	0.10	—
36	486930.30	1350408.70	Картометрический метод	0.10	—
42	486828.90	1350472.60	Картометрический метод	0.10	—
43	486926.30	1350627.50	Картометрический метод	0.10	—
44	486894.90	1350647.30	Картометрический метод	0.10	—
45	486851.20	1350647.30	Картометрический метод	0.10	—
46	486851.20	1350612.60	Картометрический метод	0.10	—
47	486790.70	1350612.60	Картометрический метод	0.10	—
48	486798.90	1350472.60	Картометрический метод	0.10	—
42	486828.90	1350472.60	Картометрический метод	0.10	—
49	485182.50	1351703.90	Картометрический метод	0.10	—
50	485184.80	1351793.00	Картометрический метод	0.10	—
51	485132.80	1351795.80	Картометрический метод	0.10	—
52	485128.40	1351796.10	Картометрический метод	0.10	—
53	485123.70	1351761.00	Картометрический метод	0.10	—
54	485109.50	1351760.80	Картометрический метод	0.10	—
55	485108.40	1351744.90	Картометрический метод	0.10	—
56	485122.00	1351744.70	Картометрический метод	0.10	—
57	485122.20	1351734.20	Картометрический метод	0.10	—
58	485163.10	1351733.80	Картометрический метод	0.10	—
59	485161.80	1351705.70	Картометрический метод	0.10	—
49	485182.50	1351703.90	Картометрический метод	0.10	—

**ОПИСАНИЕ МЕСТОПОЛОЖЕНИЯ ГРАНИЦ**  
**территориальной зоны Зона объектов образования и научных комплексов (ТОД-2)**  
**Марьянского сельского поселения Красноармейского района Краснодарского края**  
(наименование объекта, местоположение границ которого описано)

**Сведения о местоположении границ объекта**

<b>1</b>	<b>2</b>	<b>3</b>	<b>4</b>	<b>5</b>	<b>6</b>
60	485221.30	1352313.20	Картометрический метод	0.10	—
61	485224.60	1352371.80	Картометрический метод	0.10	—
62	485140.50	1352376.50	Картометрический метод	0.10	—
63	485129.50	1352296.50	Картометрический метод	0.10	—
64	485129.50	1352296.40	Картометрический метод	0.10	—
65	485159.50	1352295.40	Картометрический метод	0.10	—
66	485161.20	1352319.50	Картометрический метод	0.10	—
67	485168.60	1352318.70	Картометрический метод	0.10	—
60	485221.30	1352313.20	Картометрический метод	0.10	—
68	485297.90	1353637.30	Картометрический метод	0.10	—
69	485304.40	1353706.90	Картометрический метод	0.10	—
70	485223.10	1353718.20	Картометрический метод	0.10	—
71	485222.50	1353655.10	Картометрический метод	0.10	—
72	485222.60	1353637.90	Картометрический метод	0.10	—
73	485260.20	1353637.60	Картометрический метод	0.10	—
68	485297.90	1353637.30	Картометрический метод	0.10	—
74	485678.60	1352147.50	Картометрический метод	0.10	—
75	485683.30	1352291.10	Картометрический метод	0.10	—
76	485686.50	1352337.10	Картометрический метод	0.10	—
77	485621.90	1352343.10	Картометрический метод	0.10	—
78	485619.40	1352304.50	Картометрический метод	0.10	—
79	485619.40	1352303.80	Картометрический метод	0.10	—
80	485615.30	1352303.50	Картометрический метод	0.10	—

**ОПИСАНИЕ МЕСТОПОЛОЖЕНИЯ ГРАНИЦ**  
**территориальной зоны Зона объектов образования и научных комплексов (ТОД-2)**  
**Марьянского сельского поселения Красноармейского района Краснодарского края**  
(наименование объекта, местоположение границ которого описано)

**Сведения о местоположении границ объекта**

<b>1</b>	<b>2</b>	<b>3</b>	<b>4</b>	<b>5</b>	<b>6</b>
81	485609.40	1352199.10	Картометрический метод	0.10	—
82	485608.00	1352168.70	Картометрический метод	0.10	—
83	485607.30	1352152.70	Картометрический метод	0.10	—
84	485652.30	1352149.40	Картометрический метод	0.10	—
85	485652.90	1352149.40	Картометрический метод	0.10	—
74	485678.60	1352147.50	Картометрический метод	0.10	—
86	487168.90	1351631.60	Картометрический метод	0.10	—
87	487211.40	1351649.00	Картометрический метод	0.10	—
88	487128.30	1351851.60	Картометрический метод	0.10	—
89	487126.50	1351856.00	Картометрический метод	0.10	—
90	486946.10	1351768.60	Картометрический метод	0.10	—
91	486868.30	1351730.90	Картометрический метод	0.10	—
92	486870.00	1351726.60	Картометрический метод	0.10	—
93	486893.00	1351667.60	Картометрический метод	0.10	—
94	486946.20	1351688.50	Картометрический метод	0.10	—
95	486973.60	1351699.30	Картометрический метод	0.10	—
96	486996.00	1351643.00	Картометрический метод	0.10	—
97	487001.90	1351640.70	Картометрический метод	0.10	—
98	487047.00	1351622.80	Картометрический метод	0.10	—
99	487097.90	1351602.60	Картометрический метод	0.10	—
100	487132.50	1351616.70	Картометрический метод	0.10	—
101	487132.90	1351616.90	Картометрический метод	0.10	—
86	487168.90	1351631.60	Картометрический метод	0.10	—

**ОПИСАНИЕ МЕСТОПОЛОЖЕНИЯ ГРАНИЦ**  
**территориальной зоны Зона объектов образования и научных комплексов (ТОД-2)**  
**Марьянского сельского поселения Красноармейского района Краснодарского края**  
(наименование объекта, местоположение границ которого описано)

**Сведения о местоположении границ объекта**

<b>1</b>	<b>2</b>	<b>3</b>	<b>4</b>	<b>5</b>	<b>6</b>
102	486301.30	1353395.30	Картометрический метод	0.10	—
103	486302.30	1353415.00	Картометрический метод	0.10	—
104	486303.20	1353432.00	Картометрический метод	0.10	—
105	486312.30	1353445.80	Картометрический метод	0.10	—
106	486298.60	1353454.70	Картометрический метод	0.10	—
107	486279.20	1353467.40	Картометрический метод	0.10	—
108	486270.40	1353473.20	Картометрический метод	0.10	—
109	486241.20	1353428.90	Картометрический метод	0.10	—
110	486217.30	1353430.10	Картометрический метод	0.10	—
111	486216.20	1353409.90	Картометрический метод	0.10	—
112	486255.10	1353408.00	Картометрический метод	0.10	—
113	486279.30	1353396.40	Картометрический метод	0.10	—
102	486301.30	1353395.30	Картометрический метод	0.10	—
114	485165.60	1351448.10	Картометрический метод	0.10	—
115	485173.10	1351585.60	Картометрический метод	0.10	—
116	485142.00	1351588.40	Картометрический метод	0.10	—
117	485120.20	1351590.50	Картометрический метод	0.10	—
118	485120.50	1351603.90	Картометрический метод	0.10	—
119	485072.20	1351608.00	Картометрический метод	0.10	—
120	485069.40	1351608.20	Картометрический метод	0.10	—
121	485066.40	1351550.60	Картометрический метод	0.10	—
122	485057.90	1351551.40	Картометрический метод	0.10	—
123	485057.30	1351535.90	Картометрический метод	0.10	—
124	485057.00	1351526.70	Картометрический метод	0.10	—

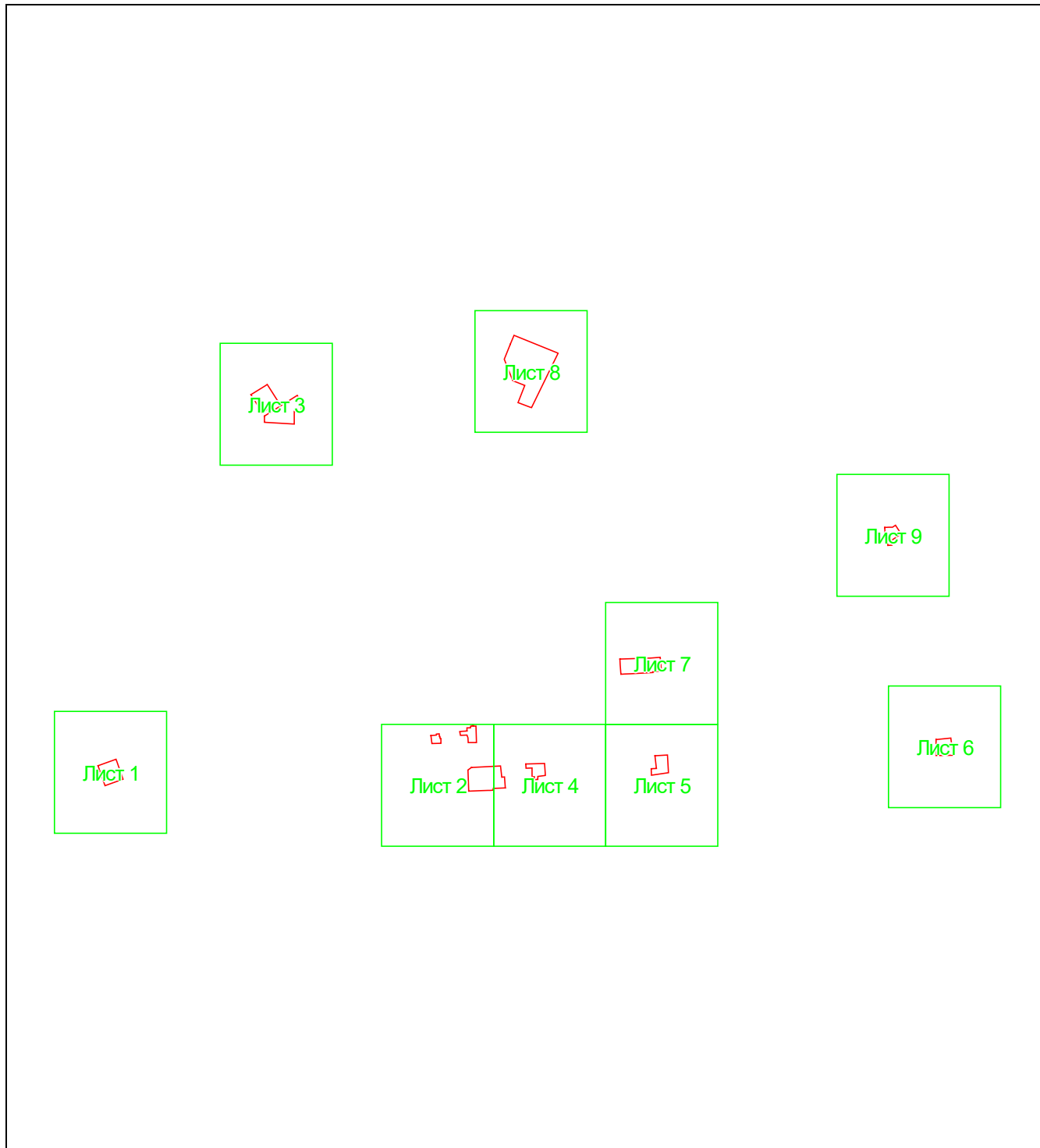




**ОПИСАНИЕ МЕСТОПОЛОЖЕНИЯ ГРАНИЦ**  
территориальной зоны Зона объектов образования и научных комплексов (ТОД-2)  
Марьянского сельского поселения Красноармейского района Краснодарского края  
(наименование объекта, местоположение границ которого описано)

**План границ объекта**

**Основной лист**



**Масштаб 1: 27866**

**Используемые условные знаки и обозначения:**



– область выносного листа,

**23**

– номер выносного листа.

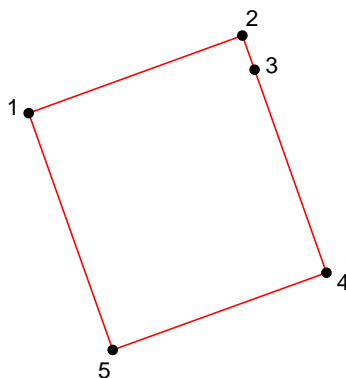
Остальные используемые условные знаки и обозначения приведены на отдельной странице в конце раздела.



**ОПИСАНИЕ МЕСТОПОЛОЖЕНИЯ ГРАНИЦ**  
территориальной зоны Зона объектов образования и научных комплексов (ТОД-2)  
Марьянского сельского поселения Красноармейского района Краснодарского края  
(наименование объекта, местоположение границ которого описано)

**План границ объекта**

**Выносной лист №1**



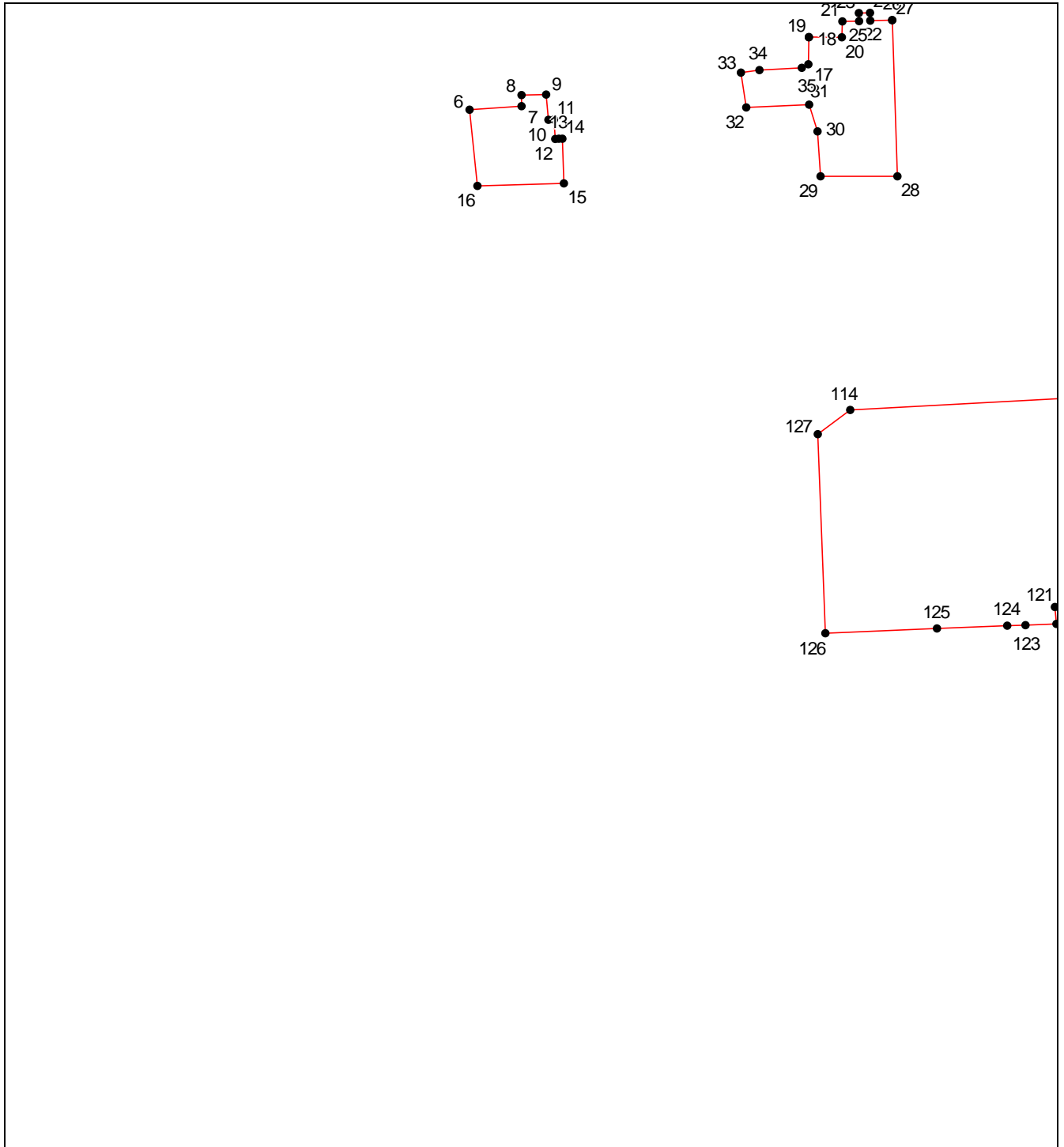
**Масштаб 1:3000**

Используемые условные знаки и обозначения приведены на отдельной странице в конце раздела.

**ОПИСАНИЕ МЕСТОПОЛОЖЕНИЯ ГРАНИЦ**  
территориальной зоны Зона объектов образования и научных комплексов (ТОД-2)  
Марьянского сельского поселения Красноармейского района Краснодарского края  
(наименование объекта, местоположение границ которого описано)

**План границ объекта**

**Выносной лист №2**



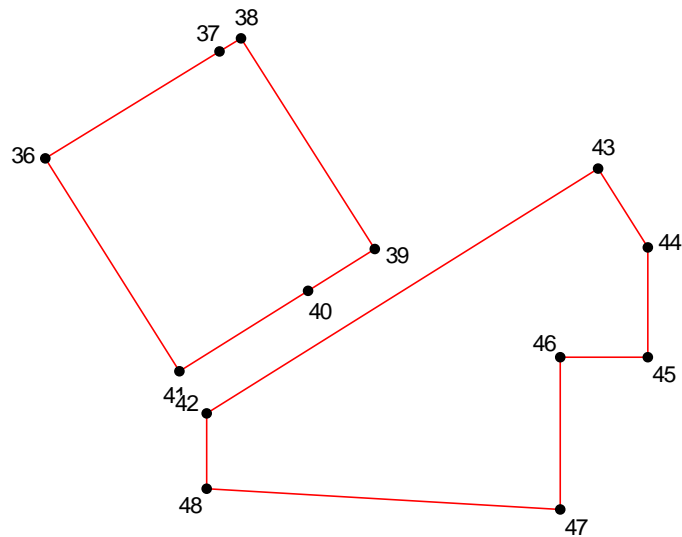
**Масштаб 1:3000**

Используемые условные знаки и обозначения приведены на отдельной странице в конце раздела.

**ОПИСАНИЕ МЕСТОПОЛОЖЕНИЯ ГРАНИЦ**  
территориальной зоны Зона объектов образования и научных комплексов (ТОД-2)  
Марьянского сельского поселения Красноармейского района Краснодарского края  
(наименование объекта, местоположение границ которого описано)

**План границ объекта**

**Выносной лист №3**



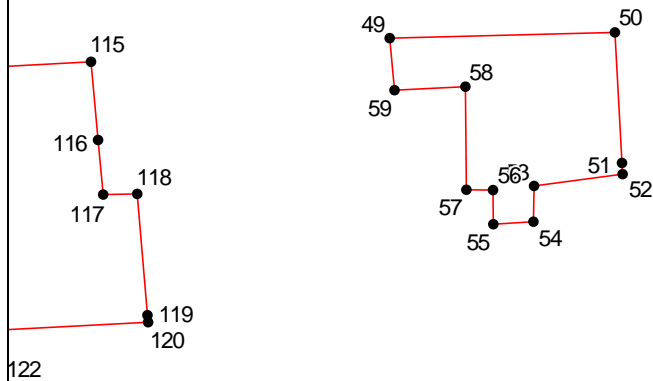
**Масштаб 1:3000**

Используемые условные знаки и обозначения приведены на отдельной странице в конце раздела.

**ОПИСАНИЕ МЕСТОПОЛОЖЕНИЯ ГРАНИЦ**  
территориальной зоны Зона объектов образования и научных комплексов (ТОД-2)  
Марьянского сельского поселения Красноармейского района Краснодарского края  
(наименование объекта, местоположение границ которого описано)

**План границ объекта**

**Выносной лист №4**



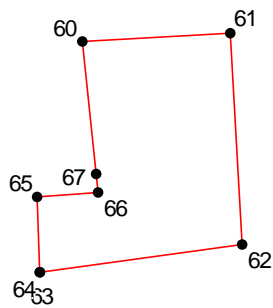
**Масштаб 1:3000**

Используемые условные знаки и обозначения приведены на отдельной странице в конце раздела.

**ОПИСАНИЕ МЕСТОПОЛОЖЕНИЯ ГРАНИЦ**  
территориальной зоны Зона объектов образования и научных комплексов (ТОД-2)  
Марьянского сельского поселения Красноармейского района Краснодарского края  
(наименование объекта, местоположение границ которого описано)

**План границ объекта**

**Выносной лист №5**



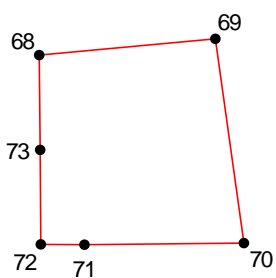
**Масштаб 1:3000**

Используемые условные знаки и обозначения приведены на отдельной странице в конце раздела.

**ОПИСАНИЕ МЕСТОПОЛОЖЕНИЯ ГРАНИЦ**  
территориальной зоны Зона объектов образования и научных комплексов (ТОД-2)  
Марьянского сельского поселения Красноармейского района Краснодарского края  
(наименование объекта, местоположение границ которого описано)

**План границ объекта**

**Выносной лист №6**



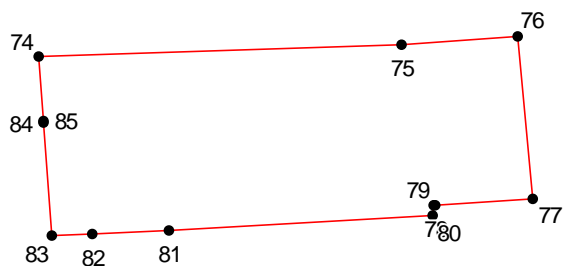
**Масштаб 1:3000**

Используемые условные знаки и обозначения приведены на отдельной странице в конце раздела.

**ОПИСАНИЕ МЕСТОПОЛОЖЕНИЯ ГРАНИЦ**  
территориальной зоны Зона объектов образования и научных комплексов (ТОД-2)  
Марьянского сельского поселения Красноармейского района Краснодарского края  
(наименование объекта, местоположение границ которого описано)

**План границ объекта**

**Выносной лист №7**



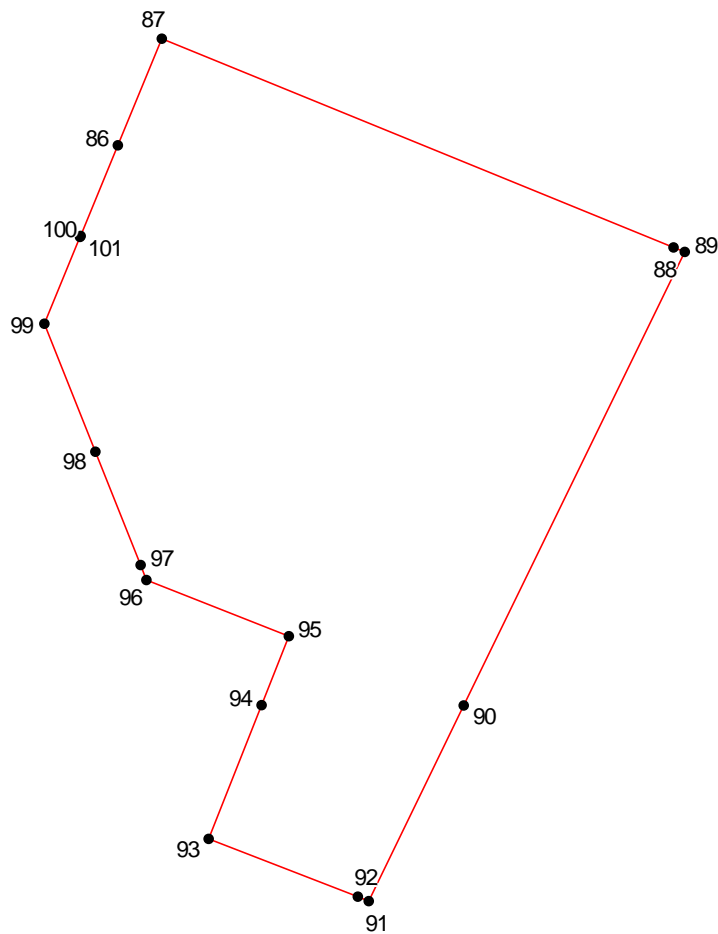
**Масштаб 1:3000**

Используемые условные знаки и обозначения приведены на отдельной странице в конце раздела.

**ОПИСАНИЕ МЕСТОПОЛОЖЕНИЯ ГРАНИЦ**  
территориальной зоны Зона объектов образования и научных комплексов (ТОД-2)  
Марьянского сельского поселения Красноармейского района Краснодарского края  
(наименование объекта, местоположение границ которого описано)

**План границ объекта**

**Выносной лист №8**



**Масштаб 1:3000**

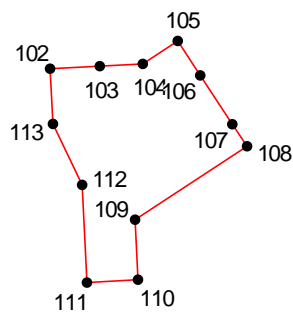
Используемые условные знаки и обозначения приведены на отдельной странице в конце раздела.



**ОПИСАНИЕ МЕСТОПОЛОЖЕНИЯ ГРАНИЦ**  
территориальной зоны Зона объектов образования и научных комплексов (ТОД-2)  
Марьянского сельского поселения Красноармейского района Краснодарского края  
(наименование объекта, местоположение границ которого описано)

**План границ объекта**

**Выносной лист №9**








**Масштаб 1:3000**

Используемые условные знаки и обозначения приведены на отдельной странице в конце раздела.

**ОПИСАНИЕ МЕСТОПОЛОЖЕНИЯ ГРАНИЦ**  
территориальной зоны Зона объектов образования и научных комплексов (ТОД-2)  
Марьянского сельского поселения Красноармейского района Краснодарского края  
(наименование объекта, местоположение границ которого описано)

**План границ объекта**

**Используемые условные знаки и обозначения:**

-  – граница объекта,
-  – установленная граница муниципального образования,
-  – установленная граница населенного пункта,
-  – граница земельного участка,
-  – характерная точка объекта.

## **ОПИСАНИЕ МЕСТОПОЛОЖЕНИЯ ГРАНИЦ**

территориальной зоны Зона объектов религиозного назначения и мемориальных комплексов  
(ТОД-3) Марьянского сельского поселения Красноармейского района Краснодарского края

---

(наименование объекта, местоположение границ которого описано (далее - объект))

**ОПИСАНИЕ МЕСТОПОЛОЖЕНИЯ ГРАНИЦ****территориальной зоны Зона объектов религиозного назначения и мемориальных комплексов  
(ТОД-3) Марьянского сельского поселения Красноармейского района Краснодарского края**

(наименование объекта, местоположение границ которого описано)

<b>№ п/п</b>	<b>Содержание</b>	<b>Номера листов</b>
<b>1</b>	<b>2</b>	<b>3</b>
1	Сведения об объекте	3
2	Сведения о местоположении границ объекта	4
3	Сведения о местоположении измененных (уточненных) границ объекта	6
4	План границ	7

**ОПИСАНИЕ МЕСТОПОЛОЖЕНИЯ ГРАНИЦ**

**территориальной зоны Зона объектов религиозного назначения и мемориальных комплексов  
(ТОД-3) Марьянского сельского поселения Красноармейского района Краснодарского края**  
(наименование объекта, местоположение границ которого описано)

**Сведения об объекте**

<b>№ п/п</b>	<b>Характеристики объекта</b>	<b>Описание характеристик</b>
<b>1</b>	<b>2</b>	<b>3</b>
1	Местоположение объекта	Краснодарский край, Красноармейский р-н
2	Площадь объекта ± величина погрешности определения площади ( <b>P ± ΔP</b> )	4801±606 кв.м
3	Иные характеристики объекта	—

**ОПИСАНИЕ МЕСТОПОЛОЖЕНИЯ ГРАНИЦ**

территориальной зоны Зона объектов религиозного назначения и мемориальных комплексов  
(ТОД-3) Марьянского сельского поселения Красноармейского района Краснодарского края

(наименование объекта, местоположение границ которого описано)

**Сведения о местоположении границ объекта**

1. Система координат *МСК 23, зона 1*

2. Сведения о характерных точках границ объекта

Обозначение характерных точек границ	Координаты, м		Метод определения координат характерной точки	Средняя квадратическая погрешность положения характерной точки (M <sub>t</sub> ), м	Описание обозначения точки на местности (при наличии)
	X	Y			
1	2	3	4	5	6
1	485232.80	1351572.70	Картометрический метод	2.50	—
2	485234.00	1351594.80	Картометрический метод	2.50	—
3	485234.90	1351602.00	Картометрический метод	2.50	—
4	485235.40	1351606.20	Картометрический метод	2.50	—
5	485239.10	1351627.90	Картометрический метод	2.50	—
6	485240.70	1351642.40	Картометрический метод	2.50	—
7	485192.60	1351652.60	Картометрический метод	2.50	—
8	485190.10	1351571.00	Картометрический метод	2.50	—
9	485232.30	1351561.40	Картометрический метод	2.50	—
1	485232.80	1351572.70	Картометрический метод	2.50	—
10	485254.50	1352130.80	Картометрический метод	2.50	—
11	485257.90	1352165.70	Картометрический метод	2.50	—
12	485224.60	1352166.30	Картометрический метод	2.50	—
13	485221.80	1352132.00	Картометрический метод	2.50	—
10	485254.50	1352130.80	Картометрический метод	2.50	—

**ОПИСАНИЕ МЕСТОПОЛОЖЕНИЯ ГРАНИЦ**

территориальной зоны Зона объектов религиозного назначения и мемориальных комплексов  
**(ТОД-3) Марьянского сельского поселения Красноармейского района Краснодарского края**  
(наименование объекта, местоположение границ которого описано)

**Сведения о местоположении границ объекта****3. Сведения о характерных точках части (частей) границы объекта**

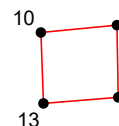
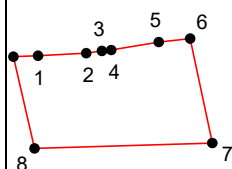
Обозначение характерных точек части границы	Координаты, м		Метод определения координат характерной точки	Средняя квадратическая погрешность положения характерной точки ( $M_t$ ), м	Описание обозначения точки на местности (при наличии)
	X	Y			
1	2	3	4	5	6
Часть № —					
—	—	—	—	—	—










**ОПИСАНИЕ МЕСТОПОЛОЖЕНИЯ ГРАНИЦ**  
территориальной зоны Зона объектов религиозного назначения и мемориальных комплексов  
**(ТОД-3) Марьянского сельского поселения Красноармейского района Краснодарского края**  
(наименование объекта, местоположение границ которого описано)

**План границ объекта**



**Масштаб 1: 3474**

**Используемые условные знаки и обозначения:**

-  – граница объекта,
-  – установленная граница муниципального образования,
-  – установленная граница населенного пункта,
-  – граница земельного участка,
-  – характерная точка объекта.