



Схема расположения границ публичного сервитута

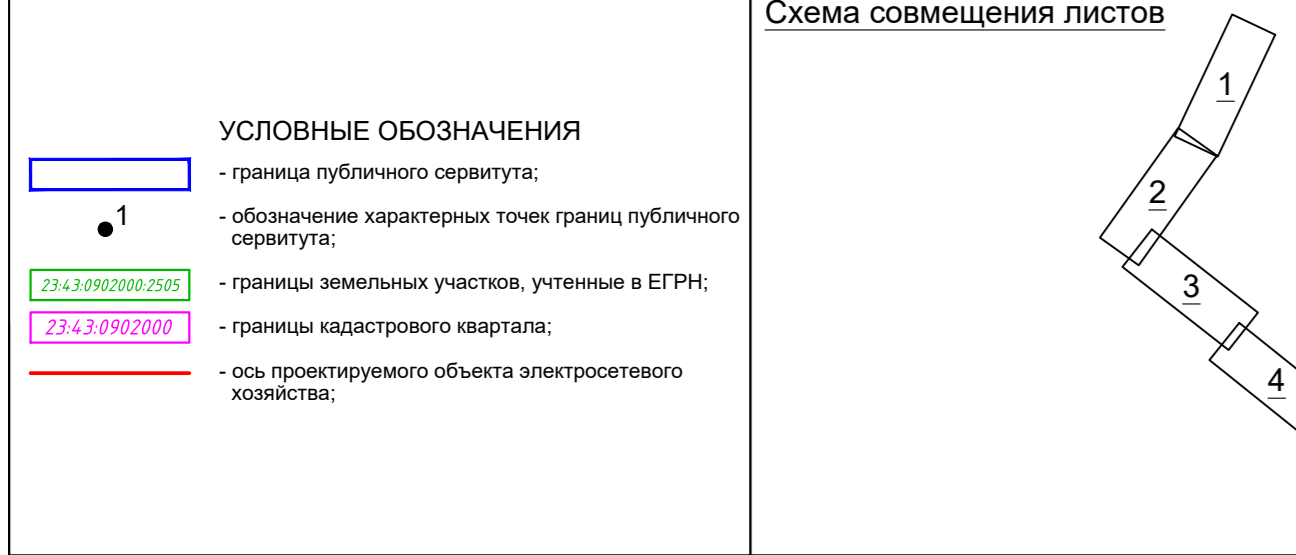
Местоположение: Российская Федерация, Краснодарский край, Красноармейский р-н

Кадастровые номера земельных участков, в отношении которых предполагается установление публичного сервитута: 23-13-0000000-1324, 23-13-0902000-2508(285), 23-13-0902000-1530, 23-13-0902000-479 (ЕПЗ 23-13-0902000-1313), 23-13-0902000-2508(249), 23-13-0902000-481 (ЕПЗ 23-13-0902000-1313), 23-13-0902000-2508(163), 23-13-0000000-455 (ЕПЗ 23-13-0902000-1313), 23-13-0901285-58, 23-13-0000000-346(2), 23-13-0902000-1368 (ЕПЗ 23-13-0902000-1370), 23-13-0902000-1066 (ЕПЗ 23-13-0902000-1254), 23-13-0902000-1091 (ЕПЗ 23-13-0902000-1254), 23-13-0902000-2505(17), 23-13-0902000-2506(18), 23-13-0902000-2505(19), 23-13-0902000-1098 (ЕПЗ 23-13-0902000-1254), 23-13-0902000-2505(20), 23-13-0902000-1108 (ЕПЗ 23-13-0902000-1254), 23-13-0902000-2500(4), 23-13-0902000-2505(21), 23-13-0902000-1117 (ЕПЗ 23-13-0902000-1254), 23-13-0902000-2500(12), 23-13-0902000-1124 (ЕПЗ 23-13-0902000-1254), 23-13-0902000-2505(23), 23-13-0902000-2505(24), 23-13-0000000-2528(5), 23-13-1002000-2394(8), 23-13-0000000-2528(1), 23-13-1002000-2394(2), 23-13-0000000-2528(3), 23-13-1002000-2394(4), 23-13-1002000-2394(5), 23-13-0000000-2528(6), 23-13-1002000-2394(7), 23-13-0000000-2528(7), 23-13-1002000-2394(9), 23-13-1002000-2394(10), 23-13-1002000-2394(11), 23-13-1002000-2394(12), 23-13-1002000-2394(13), 23-13-1002000-2394(14), 23-13-1002000-2394(15), 23-13-0000000-2528(8), 23-13-1002000-2394(16), 23-13-1002000-2394(17), 23-13-0000000-2528(9), 23-13-1002000-2394(18), 23-13-1002000-2394(19), 23-13-1002000-2394(20), 23-13-1002000-2394(21), 23-13-1002000-2394(22), 23-13-1002000-2394(23), 23-13-0000000-2528(10), 23-13-1002000-2394(24), 23-13-1002000-2394(25), 23-13-1002000-2394(26), 23-13-1002000-2394(27), 23-13-1002000-2394(28), 23-13-1002000-2394(29), 23-13-1002000-2394(30), 23-13-1002000-2394(31), 23-13-1002000-2394(32), 23-13-1002000-2394(33), 23-13-1002000-2394(34), 23-13-1002000-2394(35), 23-13-1002000-2394(36), 23-13-1002000-2394(37), 23-13-1002000-2394(38), 23-13-1002000-2394(39), 23-13-1002000-2394(40), 23-13-1002000-2394(41), 23-13-1002000-2394(42), 23-13-1002000-2394(43), 23-13-1002000-2394(44), 23-13-1002000-2394(45), 23-13-1002000-2394(46), 23-13-1002000-2394(47), 23-13-1002000-2394(48), 23-13-1002000-2394(49), 23-13-1002000-2394(50), 23-13-1002000-2394(51), 23-13-1002000-2394(52), 23-13-1002000-2394(53), 23-13-1002000-2394(54), 23-13-1002000-2394(55), 23-13-1002000-2394(56), 23-13-1002000-2394(57), 23-13-1002000-2394(58), 23-13-1002000-2394(59), 23-13-1002000-2394(60), 23-13-1002000-2394(61), 23-13-1002000-2394(62), 23-13-1002000-2394(63), 23-13-1002000-2394(64), 23-13-1002000-2394(65), 23-13-1002000-2394(66), 23-13-1002000-2394(67), 23-13-1002000-2394(68), 23-13-1002000-2394(69), 23-13-1002000-2394(70), 23-13-1002000-2394(71), 23-13-1002000-2394(72), 23-13-1002000-2394(73), 23-13-1002000-2394(74), 23-13-1002000-2394(75), 23-13-1002000-2394(76), 23-13-1002000-2394(77), 23-13-1002000-2394(78), 23-13-1002000-2394(79), 23-13-1002000-2394(80), 23-13-1002000-2394(81), 23-13-1002000-2394(82), 23-13-1002000-2394(83), 23-13-1002000-2394(84), 23-13-1002000-2394(85), 23-13-1002000-2394(86), 23-13-1002000-2394(87), 23-13-1002000-2394(88), 23-13-1002000-2394(89), 23-13-1002000-2394(90), 23-13-1002000-2394(91), 23-13-1002000-2394(92), 23-13-1002000-2394(93), 23-13-1002000-2394(94), 23-13-1002000-2394(95), 23-13-1002000-2394(96), 23-13-1002000-2394(97), 23-13-1002000-2394(98), 23-13-1002000-2394(99), 23-13-1002000-2394(100)

Цель установления публичного сервитута: В целях строительства и эксплуатации объекта электросетевого хозяйства «Строительство КТП 10/0,4 кВ (4 шт.), РП-10 кВ (1 шт.) от РУ-10 кВ ПС 110/5/10 кВ «Новомишастовская», строительство ЛЭП 10 кВ для подключения КТП 10/0,4 кВ № 1-4, строительство ЛЭП 10 кВ для подключения РП-10 кВ от ПС 110/5/10 кВ «Новомишастовская», строительство ЛЭП 10 кВ от линейной ячейки РУ-10 кВ КТП 10/0,4 кВ №5 в целях электроснабжения объекта: «Энергопринимающие устройства автомобильной дороги А-289 «Краснодар - Славянск-на-Кубани - Темрюк - автомобильная дорога А-290 Новоросииск - Керчь» (2 этап)



Table with 3 columns: 'Объемы информации', 'Координаты', and 'Номера объектов'. It contains a dense list of numerical coordinates and object IDs for the land parcels.



- УСЛОВНЫЕ ОБОЗНАЧЕНИЯ
- граница публичного сервитута;
- обозначения характерных точек границ публичного сервитута;
- границы земельных участков, учтенные в ЕГРН;
- границы кадастрового квартала;
- ось проектируемого объекта электросетевого хозяйства;

Масштаб 1:2000

Table with 4 columns: 'Заказчик', 'Наименование', 'Схема подготовлена', 'Генеральный директор', 'Исполнитель'. It contains details about the project commissioning and execution.







Местоположение: Российская Федерация, Краснодарский край, Красноармейский р-н

Кадастровые номера земельных участков, в отношении которых предлагается установление публичного сервитута: 23-13-0902000-117 (ЕПЗ 23-13-0902000-117(ЕПЗ), 23-13-0902000-118(ЕПЗ), 23-13-0902000-119(ЕПЗ), 23-13-0902000-120(ЕПЗ), 23-13-0902000-121(ЕПЗ), 23-13-0902000-122(ЕПЗ), 23-13-0902000-123(ЕПЗ), 23-13-0902000-124(ЕПЗ), 23-13-0902000-125(ЕПЗ), 23-13-0902000-126(ЕПЗ), 23-13-0902000-127(ЕПЗ), 23-13-0902000-128(ЕПЗ), 23-13-0902000-129(ЕПЗ), 23-13-0902000-130(ЕПЗ), 23-13-0902000-131(ЕПЗ), 23-13-0902000-132(ЕПЗ), 23-13-0902000-133(ЕПЗ), 23-13-0902000-134(ЕПЗ), 23-13-0902000-135(ЕПЗ), 23-13-0902000-136(ЕПЗ), 23-13-0902000-137(ЕПЗ), 23-13-0902000-138(ЕПЗ), 23-13-0902000-139(ЕПЗ), 23-13-0902000-140(ЕПЗ), 23-13-0902000-141(ЕПЗ), 23-13-0902000-142(ЕПЗ), 23-13-0902000-143(ЕПЗ), 23-13-0902000-144(ЕПЗ), 23-13-0902000-145(ЕПЗ), 23-13-0902000-146(ЕПЗ), 23-13-0902000-147(ЕПЗ), 23-13-0902000-148(ЕПЗ), 23-13-0902000-149(ЕПЗ), 23-13-0902000-150(ЕПЗ), 23-13-0902000-151(ЕПЗ), 23-13-0902000-152(ЕПЗ), 23-13-0902000-153(ЕПЗ), 23-13-0902000-154(ЕПЗ), 23-13-0902000-155(ЕПЗ), 23-13-0902000-156(ЕПЗ), 23-13-0902000-157(ЕПЗ), 23-13-0902000-158(ЕПЗ), 23-13-0902000-159(ЕПЗ), 23-13-0902000-160(ЕПЗ), 23-13-0902000-161(ЕПЗ), 23-13-0902000-162(ЕПЗ), 23-13-0902000-163(ЕПЗ), 23-13-0902000-164(ЕПЗ), 23-13-0902000-165(ЕПЗ), 23-13-0902000-166(ЕПЗ), 23-13-0902000-167(ЕПЗ), 23-13-0902000-168(ЕПЗ), 23-13-0902000-169(ЕПЗ), 23-13-0902000-170(ЕПЗ), 23-13-0902000-171(ЕПЗ), 23-13-0902000-172(ЕПЗ), 23-13-0902000-173(ЕПЗ), 23-13-0902000-174(ЕПЗ), 23-13-0902000-175(ЕПЗ), 23-13-0902000-176(ЕПЗ), 23-13-0902000-177(ЕПЗ), 23-13-0902000-178(ЕПЗ), 23-13-0902000-179(ЕПЗ), 23-13-0902000-180(ЕПЗ), 23-13-0902000-181(ЕПЗ), 23-13-0902000-182(ЕПЗ), 23-13-0902000-183(ЕПЗ), 23-13-0902000-184(ЕПЗ), 23-13-0902000-185(ЕПЗ), 23-13-0902000-186(ЕПЗ), 23-13-0902000-187(ЕПЗ), 23-13-0902000-188(ЕПЗ), 23-13-0902000-189(ЕПЗ), 23-13-0902000-190(ЕПЗ), 23-13-0902000-191(ЕПЗ), 23-13-0902000-192(ЕПЗ), 23-13-0902000-193(ЕПЗ), 23-13-0902000-194(ЕПЗ), 23-13-0902000-195(ЕПЗ), 23-13-0902000-196(ЕПЗ), 23-13-0902000-197(ЕПЗ), 23-13-0902000-198(ЕПЗ), 23-13-0902000-199(ЕПЗ), 23-13-0902000-200(ЕПЗ), 23-13-0902000-201(ЕПЗ), 23-13-0902000-202(ЕПЗ), 23-13-0902000-203(ЕПЗ), 23-13-0902000-204(ЕПЗ), 23-13-0902000-205(ЕПЗ), 23-13-0902000-206(ЕПЗ), 23-13-0902000-207(ЕПЗ), 23-13-0902000-208(ЕПЗ), 23-13-0902000-209(ЕПЗ), 23-13-0902000-210(ЕПЗ), 23-13-0902000-211(ЕПЗ), 23-13-0902000-212(ЕПЗ), 23-13-0902000-213(ЕПЗ), 23-13-0902000-214(ЕПЗ), 23-13-0902000-215(ЕПЗ), 23-13-0902000-216(ЕПЗ), 23-13-0902000-217(ЕПЗ), 23-13-0902000-218(ЕПЗ), 23-13-0902000-219(ЕПЗ), 23-13-0902000-220(ЕПЗ), 23-13-0902000-221(ЕПЗ), 23-13-0902000-222(ЕПЗ), 23-13-0902000-223(ЕПЗ), 23-13-0902000-224(ЕПЗ), 23-13-0902000-225(ЕПЗ), 23-13-0902000-226(ЕПЗ), 23-13-0902000-227(ЕПЗ), 23-13-0902000-228(ЕПЗ), 23-13-0902000-229(ЕПЗ), 23-13-0902000-230(ЕПЗ), 23-13-0902000-231(ЕПЗ), 23-13-0902000-232(ЕПЗ), 23-13-0902000-233(ЕПЗ), 23-13-0902000-234(ЕПЗ), 23-13-0902000-235(ЕПЗ), 23-13-0902000-236(ЕПЗ), 23-13-0902000-237(ЕПЗ), 23-13-0902000-238(ЕПЗ), 23-13-0902000-239(ЕПЗ), 23-13-0902000-240(ЕПЗ), 23-13-0902000-241(ЕПЗ), 23-13-0902000-242(ЕПЗ), 23-13-0902000-243(ЕПЗ), 23-13-0902000-244(ЕПЗ), 23-13-0902000-245(ЕПЗ), 23-13-0902000-246(ЕПЗ), 23-13-0902000-247(ЕПЗ), 23-13-0902000-248(ЕПЗ), 23-13-0902000-249(ЕПЗ), 23-13-0902000-250(ЕПЗ), 23-13-0902000-251(ЕПЗ), 23-13-0902000-252(ЕПЗ), 23-13-0902000-253(ЕПЗ), 23-13-0902000-254(ЕПЗ), 23-13-0902000-255(ЕПЗ), 23-13-0902000-256(ЕПЗ), 23-13-0902000-257(ЕПЗ), 23-13-0902000-258(ЕПЗ), 23-13-0902000-259(ЕПЗ), 23-13-0902000-260(ЕПЗ), 23-13-0902000-261(ЕПЗ), 23-13-0902000-262(ЕПЗ), 23-13-0902000-263(ЕПЗ), 23-13-0902000-264(ЕПЗ), 23-13-0902000-265(ЕПЗ), 23-13-0902000-266(ЕПЗ), 23-13-0902000-267(ЕПЗ), 23-13-0902000-268(ЕПЗ), 23-13-0902000-269(ЕПЗ), 23-13-0902000-270(ЕПЗ), 23-13-0902000-271(ЕПЗ), 23-13-0902000-272(ЕПЗ), 23-13-0902000-273(ЕПЗ), 23-13-0902000-274(ЕПЗ), 23-13-0902000-275(ЕПЗ), 23-13-0902000-276(ЕПЗ), 23-13-0902000-277(ЕПЗ), 23-13-0902000-278(ЕПЗ), 23-13-0902000-279(ЕПЗ), 23-13-0902000-280(ЕПЗ), 23-13-0902000-281(ЕПЗ), 23-13-0902000-282(ЕПЗ), 23-13-0902000-283(ЕПЗ), 23-13-0902000-284(ЕПЗ), 23-13-0902000-285(ЕПЗ), 23-13-0902000-286(ЕПЗ), 23-13-0902000-287(ЕПЗ), 23-13-0902000-288(ЕПЗ), 23-13-0902000-289(ЕПЗ), 23-13-0902000-290(ЕПЗ), 23-13-0902000-291(ЕПЗ), 23-13-0902000-292(ЕПЗ), 23-13-0902000-293(ЕПЗ), 23-13-0902000-294(ЕПЗ), 23-13-0902000-295(ЕПЗ), 23-13-0902000-296(ЕПЗ), 23-13-0902000-297(ЕПЗ), 23-13-0902000-298(ЕПЗ), 23-13-0902000-299(ЕПЗ), 23-13-0902000-300(ЕПЗ)

Цель установления публичного сервитута: В целях строительства и эксплуатации объекта электросетевого хозяйства «Строительство КТП 10/0,4 кВ (4 шт.), РП-10 кВ (1 шт.) от РУ-10 кВ ПС 110/5/10 кВ «Новомышастовская», строительство ЛЭП 10 кВ для подключения КТП 10/0,4 кВ № 1-4, строительство ЛЭП 10 кВ для подключения РП-10 кВ от ПС 110/5/10 кВ «Новомышастовская», строительство ЛЭП 10 кВ от линейной ячейки РУ-10 кВ КТП 10/0,4 кВ №4 до линейной ячейки РУ-10 кВ КТП 10/0,4 кВ №5 цели электроснабжения объекта: «Энергоснабжающие устройства автомобильной дороги А-289 «Краснодар - Славянск-на-Кубани - Темрюк - автомобильной дороги А-290 Новороссииск - Керчь (2 этап)»

Table with columns: Номер листа, Площадь земельного участка, кадастровый номер, и другие технические данные. The table lists various land parcels and their associated cadastral numbers.

УСЛОВНЫЕ ОБОЗНАЧЕНИЯ

- Границы публичного сервитута;
Обозначение характерных точек границ публичного сервитута;
Границы земельных участков, учтенные в ЕГРН;
Границы кадастрового квартала;
Ось проектируемого объекта электросетевого хозяйства.

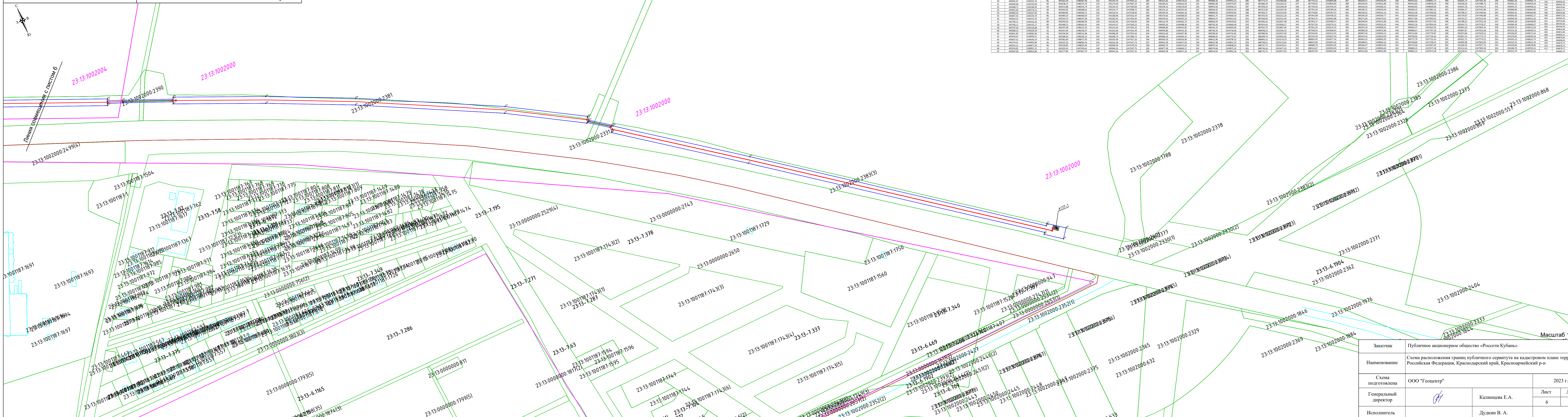
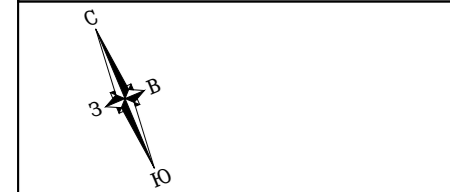


Table with columns: Заказчик, Наименование, Схема подготовлена, Генеральный директор, Исполнитель. It contains information about the client, project name, preparer, and signatories.